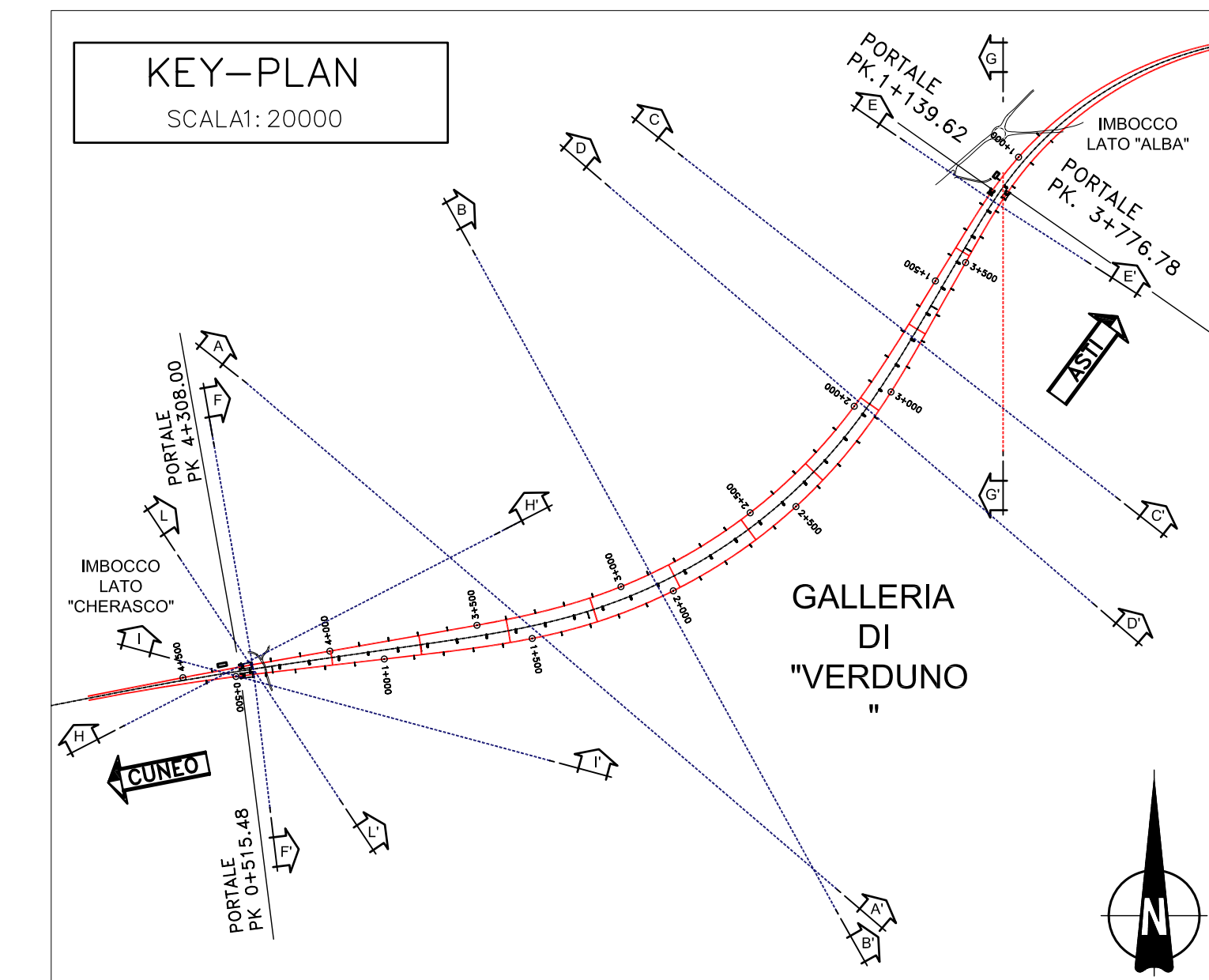
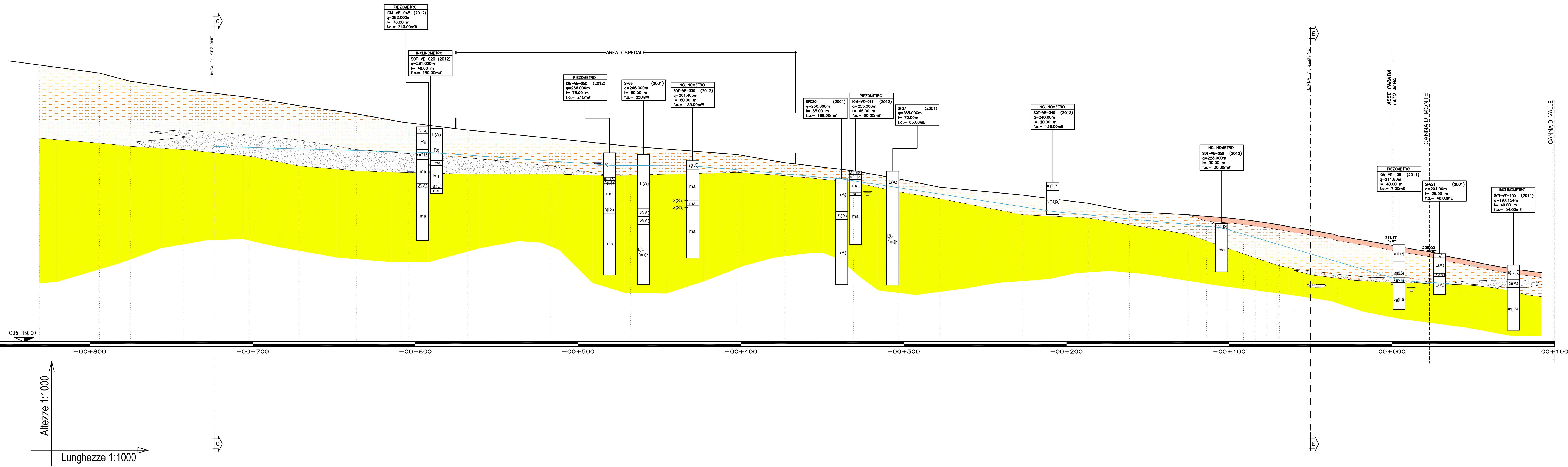
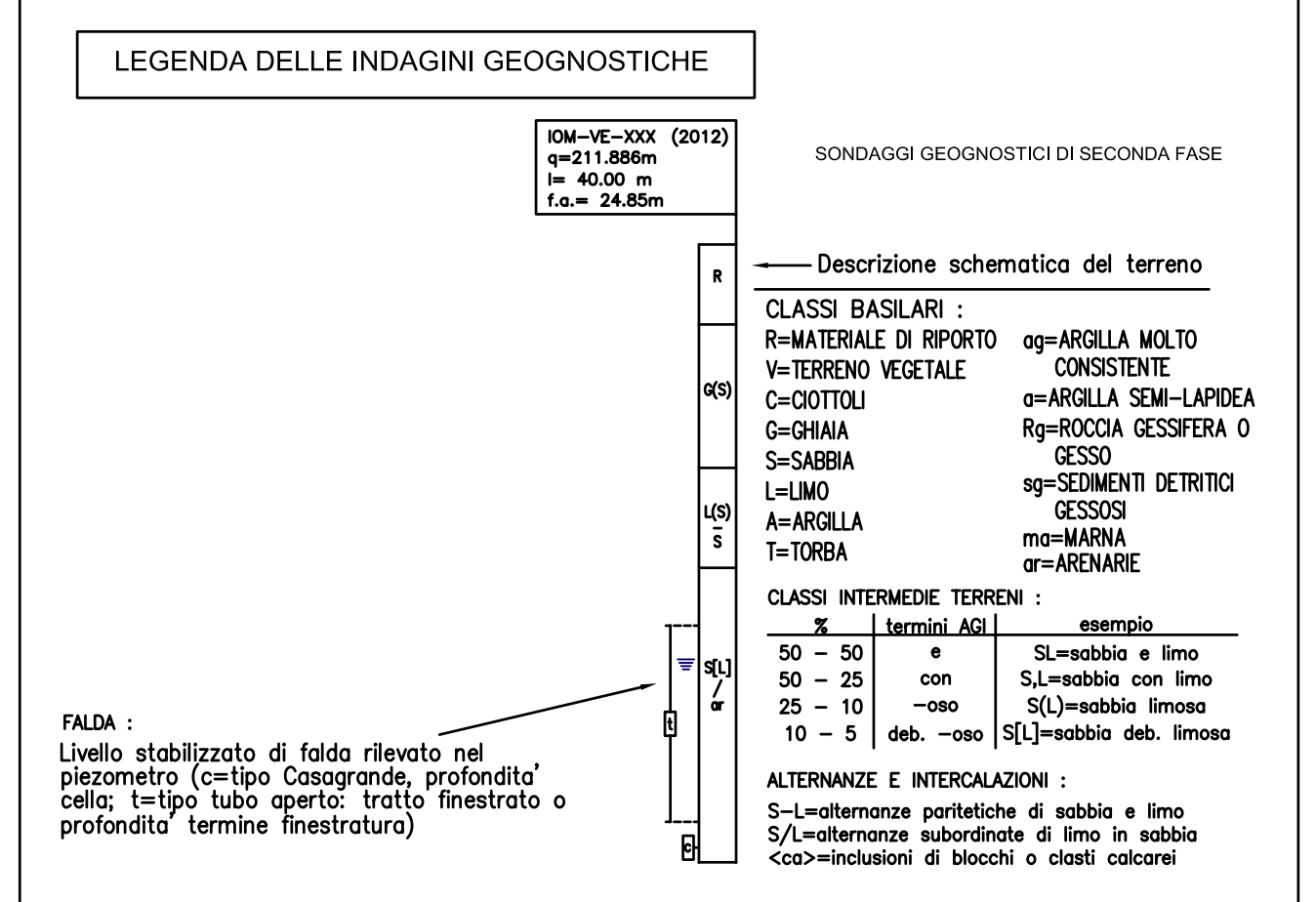


SEZIONE G-G'
SCALA: 1:1000



FORMAZIONI GEOLOGICHE	UNITA' LITOLOGICHE	LEGENDA LITOLOGICA
- Riporto	1b	Materiale di riporto/vegetale
- Complesso ghiaioso-sabbioso/limo-sabbioso - Corpi detritici grossolani all'interno argille-marmose	3 / 7a	Facies ghiaioso-sabbiosa
FC1a - Depositi di frana - Limiti sabbiosi fini, localmente argillosi, inglobanti ghiaie e ciottoli	4	Limiti prevalentemente
FC1b - Depositi di frana - Argille di Lugagnano. Argille marmose e argille grigio-azzurre con intercalazioni, verso fatto, di banchi di sabbie (Pliocene inferiore-medio).	4 / 5	Argille limose, argille sabbiose
FC2 - Argille di Lugagnano. Argille marmose e argille grigio-azzurre con intercalazioni, verso fatto, di banchi di sabbie (Pliocene inferiore-medio).	5	Argille marmose con noduli di gesso
MS - Marna di S. Agostino Foschi. Limiti argillosi e argille marmose-argille grigio-azzurre con sottili livelli di limo e sabbie fini. Intercalazioni di corpi sabbiosi e ghiaiosi con spessore medio più frequenti al tetto dell'unità. Locale presenza di livelli calcarenitici con spessore decimetrico. (Tortoniano-Miocene Sup.).	7	Marna da griglia e verde, con grandi e noduli gessosi; alternanze di marna compatta e totalmente frantumata, con superfici di discontinuità riempite di materiale argilloso
MS - Formazione Gessoso-Suffim. Alteranze ben stratificate di limi argillosi, argille marmose e limi sabbiosi con gessi. I gessi costituiscono banchi floidi con potenza metrica o all'estremo nella matrice limoso-argillosa sottoforma di sottili livelli e cristalli isolati. (Messiniano) (g) - Blocchi di gesso floidi.	6	Roccia gessifera o gesso grigio-bianco con tessitura cristallina con macrocristalli chiari, da compatta a totalmente frantumata, con superfici di discontinuità riempite di materiale argilloso



AUTOSTRADA ASTI - CUNEO S.p.A.

REGIONE PIEMONTE

PROVINCIA DI ASTI PROVINCIA DI CUNEO

COLLEGAMENTO AUTOSTRADALE ASTI - CUNEO

TRONCO II A21 (ASTI EST) - A6 (MARENE)
LOTTO 6 RODDI - DIGA ENEL

VERIFICA DI ASSOGGETTABILITA' EX ART. 20 D.LGS. 152/06
STRALCIO DEL PROGETTO ESECUTIVO
OPERE D'ARTE IN SEDE

GALLERIA DI VERDUNO
PARTE GENERALE
SEZIONI GEOLOGICHE G-G'

Approvato:	01	Marzo 2014	EMERSONE	Prodotto:	Piemonte	Controllato:	Ing. Chiosso	Approvato:	Ing. Ghilardi	Scale:	2,5	[E]-[d]	[D.2.1.17]
Approvato:	01	Marzo 2014	EMERSONE	Prodotto:	Piemonte	Controllato:	Ing. Chiosso	Approvato:	Ing. Ghilardi	Scale:	1:1000		

PROGETTISTA E RESP. INTEGRAZIONE
PRESTAZIONI SPECIALISTICHE:
Dott. Ing. Enrico Ghilardi
Albo di Milano
N° A. 16993

GEOLOGO:
Dott. Geol. Maurizio Conte
Albo dei Geologi delle Marche
N° 409

CONCESSIONARIA:
AUTOSTRADA ASTI - CUNEO S.p.A.