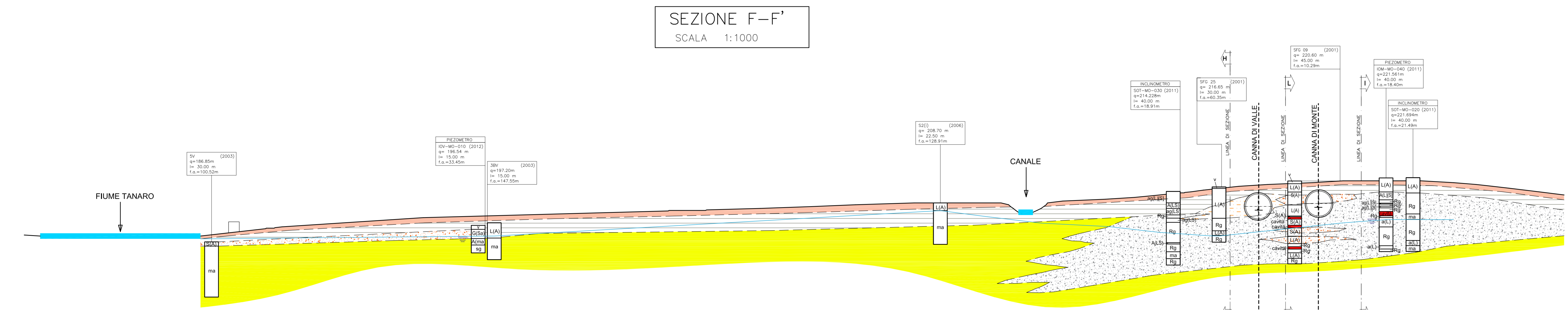
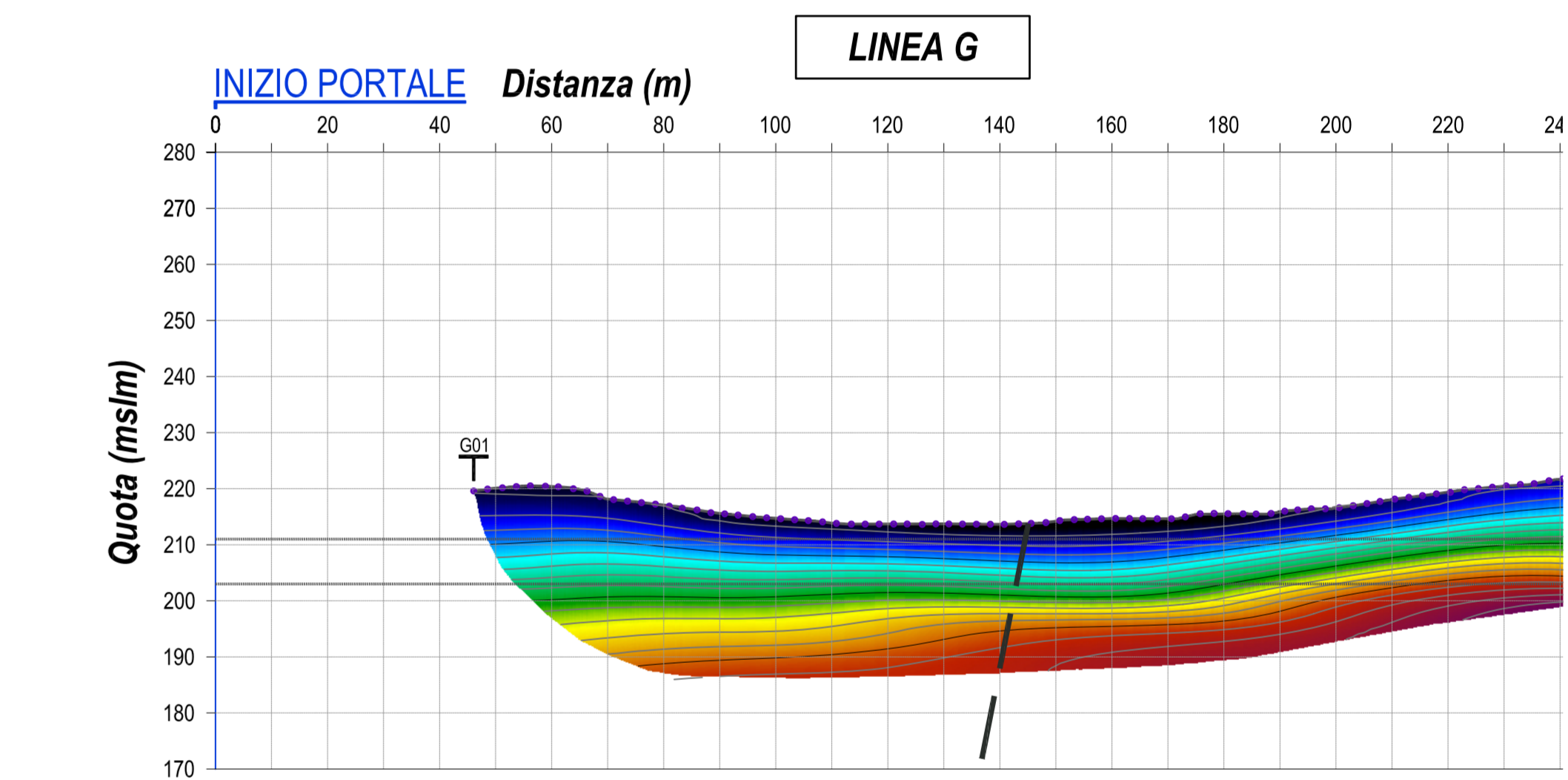
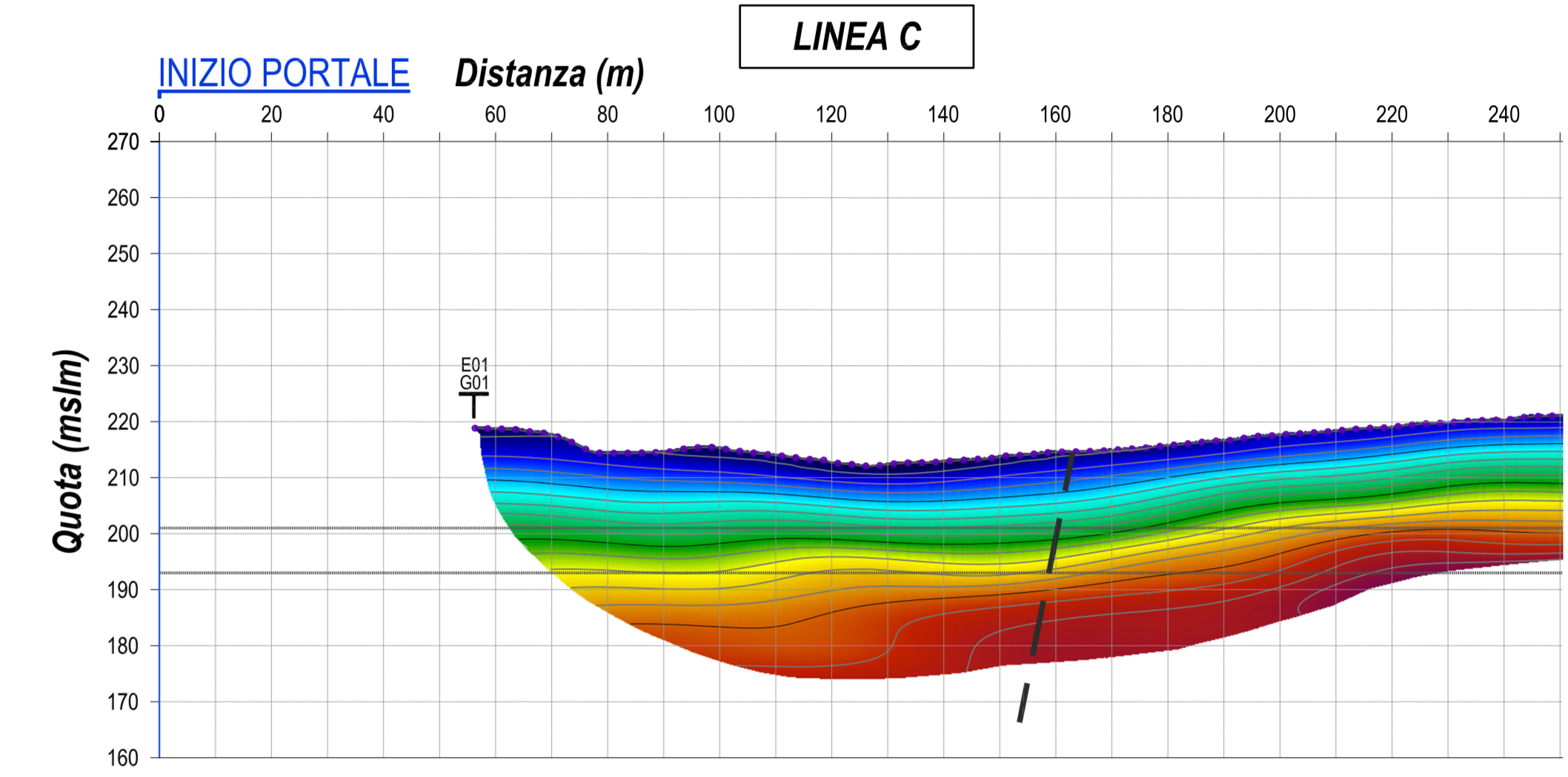
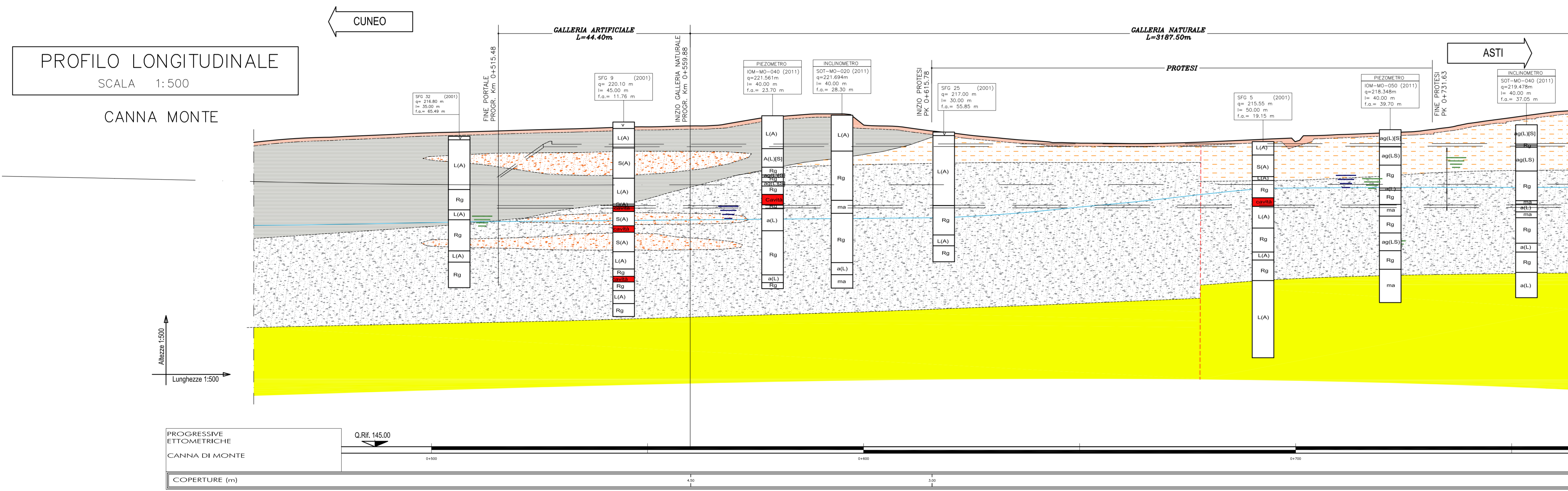
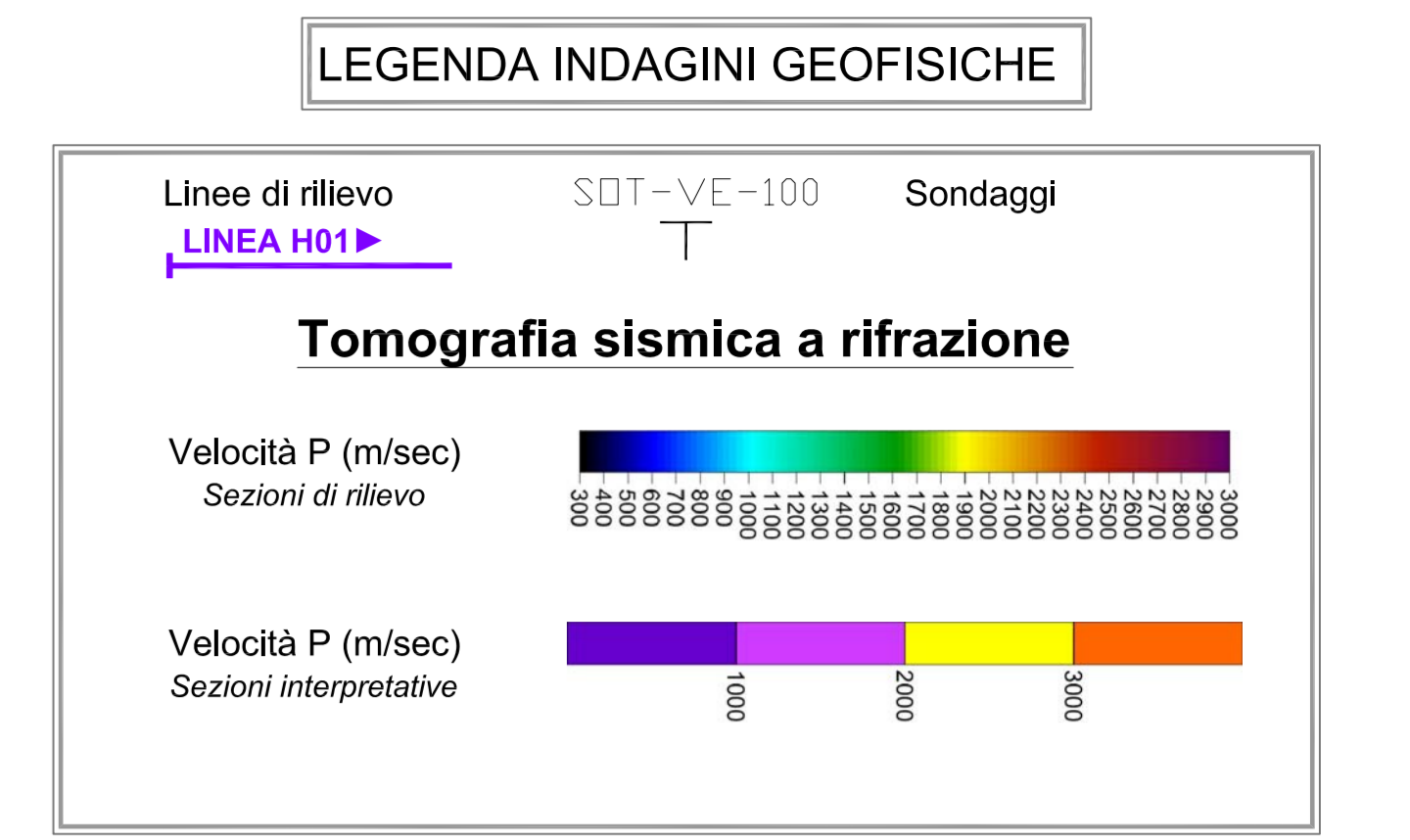


FORMAZIONI GEOLOGICHE	UNITA' LITOLOGICHE	LEGENDA LITOLOGICA
- Riporto	1b	Materiale di riporto/vegetale
- Complesso ghiaioso-sabbioso/limo-sabbioso - Corpi detritici grossolani all'interno argille-marmose	3 / 7a	Facies ghiaioso-sabbiosa
Fr/Ci - Depositi di frana - Lini sabbiosi fini, localmente argillosi, inglobanti ghiaie e ciottoli	4	Lini prevalenti
Fr/Fa - Depositi di frana - Argille di Lugagnano. Argille marmose e siliose grigio-azzurre con intercalazioni, verso l'alto, di banchi di sabbie (Flicocene inferiore-medio).	4 / 5	Argilla limosa, argilla sabbiosa
Fa - Argille di Lugagnano. Argille marmose e siliose grigio-azzurre con intercalazioni, verso l'alto, di banchi di sabbie (Flicocene inferiore-medio).	5	Argilla massiva con noduli di gesso
M4 - Marna di S. Agata Fossati. Lini argillosi e argille marmose-siliose grigio-azzurre con sottili livelli di limo e sabbie fini. Intercalazioni di corpi sabbiosi e ghiaiosi con spessore metrico più frequenti al tetto dell'unità. Locale presenza di livelli calcareoliti con spessore decimetrico. (Tortoniano-Miocene Sup.).	7	Marna da griglia a verde, con granuli e noduli gessosi; alternanze di marna compatta grigio-azzurra ed argilla da molto consistente a dura, da decisamente limosa a limosa; stratificazione evidente
M5 - Formazione Gessoso-Solfifera. Alternanze ben stratificate di lini argillosi, argille marmose e lini sabbiosi con gessi. I gessi costituiscono banchi litoidi con potenza metrica o si intercalano nella matrice limoso-argillosa sottoforma di sottili livelli e cristalli isolati. (Messiniano) (g) - Blocchi di gesso litoidi.	6	Roccia gessifera o gesso grigio-bianco con tessitura cristallina con macrocristalli chiari, da compatta a totalmente frammentata, con superfici di discontinuità riempite di materiale argilloso



**AUTOSTRADA ASTI - CUNEO S.p.A.**

REGIONE PIEMONTE

PROVINCIA DI ASTI PROVINCIA DI CUNEO

### COLLEGAMENTO AUTOSTRADALE ASTI - CUNEO

TRONCO II A21 (ASTI EST) - A6 (MARENE)  
LOTTO 6 RODDI - DIGA ENEL

VERIFICA DI ASSOGGETTABILITA' EX ART. 20 D.LGS. 152/06  
STRALCO DEL PROGETTO ESECUTIVO  
OPERE D'ARTE IN SEDE

GALLERIA DI VERDUNO  
PARTE GENERALE  
SEZIONI GEOLOGICHE  
LATO CUNEO

Approvato:	00	Marzo 2014	Disegnato:	Disegnazione	Prodotto:	Prodotto	Contrattato:	Contrattato	Approvato:	2,6	[E]-[d]	[D.2.1.22]
Approvato:	00	Disegnato:	Disegnazione	Prodotto:	Prodotto	Contrattato:	Contrattato	Approvato:	00	00	00	00
Approvato:	00	Disegnato:	Disegnazione	Prodotto:	Prodotto	Contrattato:	Contrattato	Approvato:	00	00	00	00

PROGETTISTA E RESP. INTEGRAZIONE  
PRESTAZIONI SPECIALISTICHE:  
Dot. Ing. Enrico Ghislandi  
Albo di Milano  
N° A. 16993

GEOLOGO:  
Dot. Geol. Maurizio Conte  
Albo dei Geologi delle Marche  
N° 409

CONCESSIONARIA:  
AUTOSTRADA ASTI - CUNEO S.p.A.