

COMMITTENTE:



PROGETTAZIONE:



CUP: J71H92000020011

DIREZIONE TECNICA

U.O. ARCHITETTURA AMBIENTE E TERRITORIO

S.O. AMBIENTE

PROGETTO DI FATTIBILITA' TECNICO ECONOMICA

VELOCIZZAZIONE DELLA LINEA MILANO – GENOVA

QUADRUPPLICAMENTO TORTONA-VOGHERA

ANALISI VINCOLI E PIANIFICAZIONE URBANISTICA

Allegato I – Beni Paesaggistici e Aree Protette

SCALA:

-

COMMESSA LOTTO FASE ENTE TIPO DOC. OPERA/DISCIPLINA PROGR. REV.

I Q 0 1 0 1 R 2 2 R H I M 0 0 0 0 0 0 1 A

Rev.	Descrizione	Redatto	Data	Verificato	Data	Approvato	Data	Autorizzato Data
A	Emissione definitiva	B. Visentini	Settembre 2021	G. Tucci	Settembre 2021	M. Berlingieri	Settembre 2021	C. Ercolani Settembre 2021

ITALFERR S.p.A.
Dott. C. Ercolani
Ordine Agronomo e Agrotecnico La.
di Roma, Bari e Viterbo

File: IQ0101R22RHIM0000001A

n. Elab.:



VELOCIZZAZIONE DELLA LINEA MILANO GENOVA

QUADRUPPLICAMENTO TORTONA VOGHERA

PROGETTO DI FATTIBILITÀ TECNICA ED ECONOMICA


ANALISI VINCOLI E PIANIFICAZIONE URBANISTICA
Allegato I – Beni Paesaggistici e Aree protette

COMMESSA	LOTTO	CODIFICA	DOCUMENTO	REV.	FOGLIO
IQ01	01 R 22	RH	IM0000 001	A	2 di 4

Beni paesaggistici vincolati


Immobili e aree di interesse pubblico elencate all'art. 136 del D.Lgs 42/2004


LEGENDA

 FASCIA 250 m dal tracciato

 FASCIA 500 m dal tracciato

IMMOBILI E AREE DI NOTEVOLE INTERESSE PUBBLICO ai sensi degli artt 136 e 157 del D.lgs n 42 del 2004

 Beni ex L 1497-39

 art. 136 lett. b) le ville, i giardini e i parchi, non tutelati dalle disposizioni della Parte seconda del Codice, che si distinguono per la loro non comune bellezza



VOGHERA

Strada

Valverde

Tangenziale di Voghera

Ferrovia Alessandria Piacenza

VOGHERA

VOGHERA

della Foltona

Via della Bugnara

l'ortona Lallaza

1014
1015
1016
1017
1018
1019
1020
1021
1022
1023
1024
1025
1026
1027
1028
1029
1030

1000
1001
1002
1003
1004
1005
1006
1007
1008
1009
1010
1011
1012
1013
1014
1015
1016
1017
1018
1019
1020
1021
1022
1023
1024
1025
1026
1027
1028
1029
1030

1031
1032
1033
1034
1035
1036
1037
1038
1039
1040
1041
1042
1043
1044
1045
1046
1047
1048
1049
1050

1051
1052
1053
1054
1055
1056
1057
1058
1059
1060
1061
1062
1063
1064
1065
1066
1067
1068
1069
1070

1071
1072
1073
1074
1075
1076
1077
1078
1079
1080
1081
1082
1083
1084
1085
1086
1087
1088
1089
1090

1091
1092
1093
1094
1095
1096
1097
1098
1099
1100
1101
1102
1103
1104
1105
1106
1107
1108
1109
1110

1111
1112
1113
1114
1115
1116
1117
1118
1119
1120
1121
1122
1123
1124
1125
1126
1127
1128
1129
1130

1131
1132
1133
1134
1135
1136
1137
1138
1139
1140
1141
1142
1143
1144
1145
1146
1147
1148
1149
1150

1151
1152
1153
1154
1155
1156
1157
1158
1159
1160
1161
1162
1163
1164
1165
1166
1167
1168
1169
1170

1171
1172
1173
1174
1175
1176
1177
1178
1179
1180
1181
1182
1183
1184
1185
1186
1187
1188
1189
1190

1191
1192
1193
1194
1195
1196
1197
1198
1199
1200
1201
1202
1203
1204
1205
1206
1207
1208
1209
1210

1211
1212
1213
1214
1215
1216
1217
1218
1219
1220
1221
1222
1223
1224
1225
1226
1227
1228
1229
1230

1231
1232
1233
1234
1235
1236
1237
1238
1239
1240
1241
1242
1243
1244
1245
1246
1247
1248
1249
1250

1251
1252
1253
1254
1255
1256
1257
1258
1259
1260
1261
1262
1263
1264
1265
1266
1267
1268
1269
1270

1271
1272
1273
1274
1275
1276
1277
1278
1279
1280
1281
1282
1283
1284
1285
1286
1287
1288
1289
1290

1291
1292
1293
1294
1295
1296
1297
1298
1299
1300
1301
1302
1303
1304
1305
1306
1307
1308
1309
1310

1311
1312
1313
1314
1315
1316
1317
1318
1319
1320
1321
1322
1323
1324
1325
1326
1327
1328
1329
1330

1331
1332
1333
1334
1335
1336
1337
1338
1339
1340
1341
1342
1343
1344
1345
1346
1347
1348
1349
1350

1351
1352
1353
1354
1355
1356
1357
1358
1359
1360
1361
1362
1363
1364
1365
1366
1367
1368
1369
1370



VELOCIZZAZIONE DELLA LINEA MILANO GENOVA

QUADRUPPLICAMENTO TORTONA VOGHERA

PROGETTO DI FATTIBILITÀ TECNICA ED ECONOMICA


ANALISI VINCOLI E PIANIFICAZIONE URBANISTICA
Allegato I – Beni Paesaggistici e Aree protette


COMMESSA	LOTTO	CODIFICA	DOCUMENTO	REV.	FOGLIO
IQ01	01 R 22	RH	IM0000 001	A	3 di 4

Ricognizione dei beni paesaggistici vincolati


Aree tutelate per legge elencate all'art 142 del D.Lgs 42/2004


LEGENDA


 FASCIA 250 m dal tracciato

 FASCIA 500 m dal tracciato


AREE TUTELATE PER LEGGE ai sensi dell'art 142 del D.lgs n. 42 del 2004

 Lettera c - I fiumi - i torrenti - i corsi d'acqua

 Lettera c - Fasce di 150 m

 Lettera f - I parchi e le riserve nazionali o regionali nonché i territori di protezione esterna dei parchi - art 18 NdA

 Lettera g - i territori coperti da foreste e da boschi

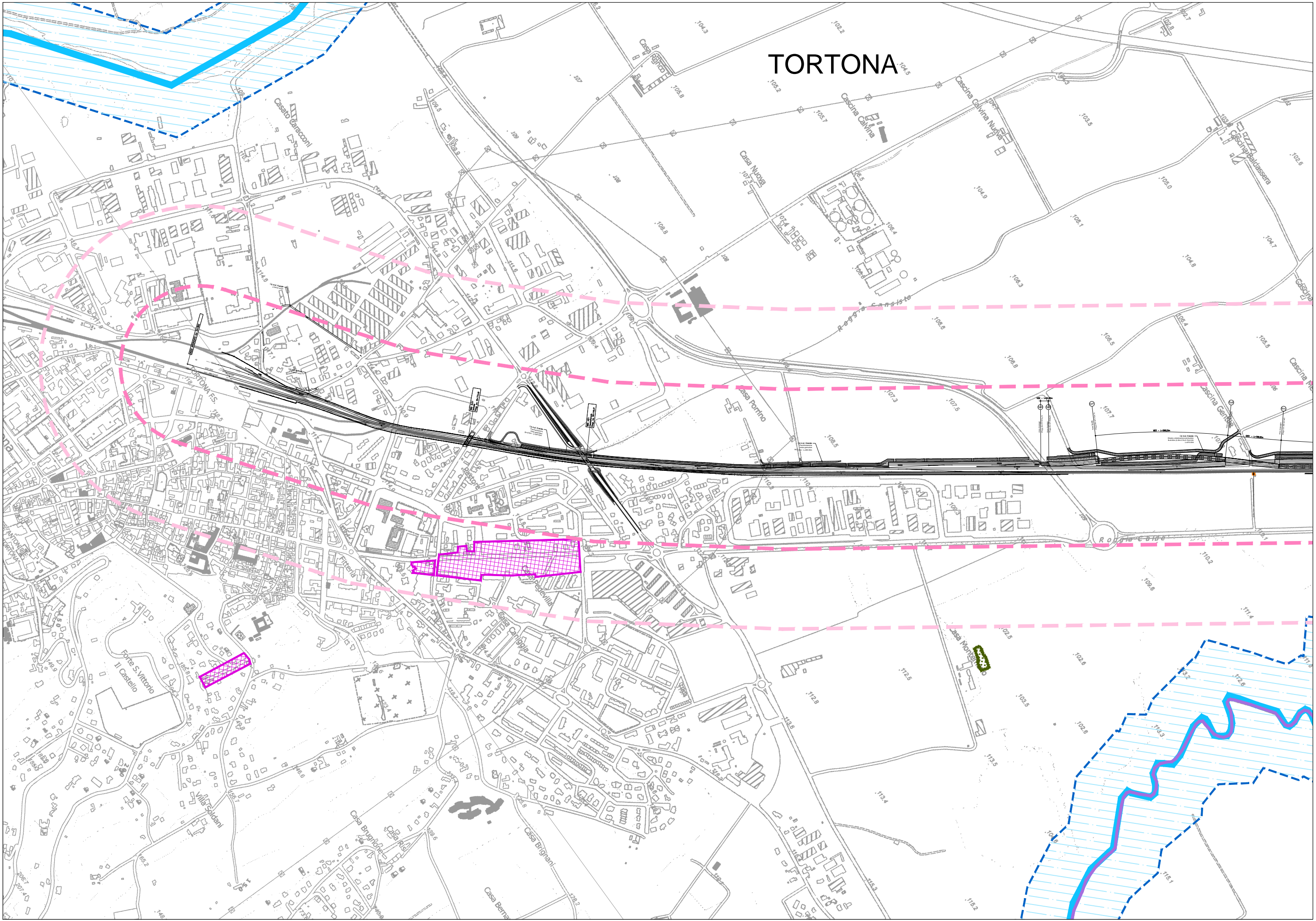
 Lettera h - Le zone gravate da usi civici - art 33 NdA

 Lettera m - Le zone di interesse archeologico - art 23 NdA

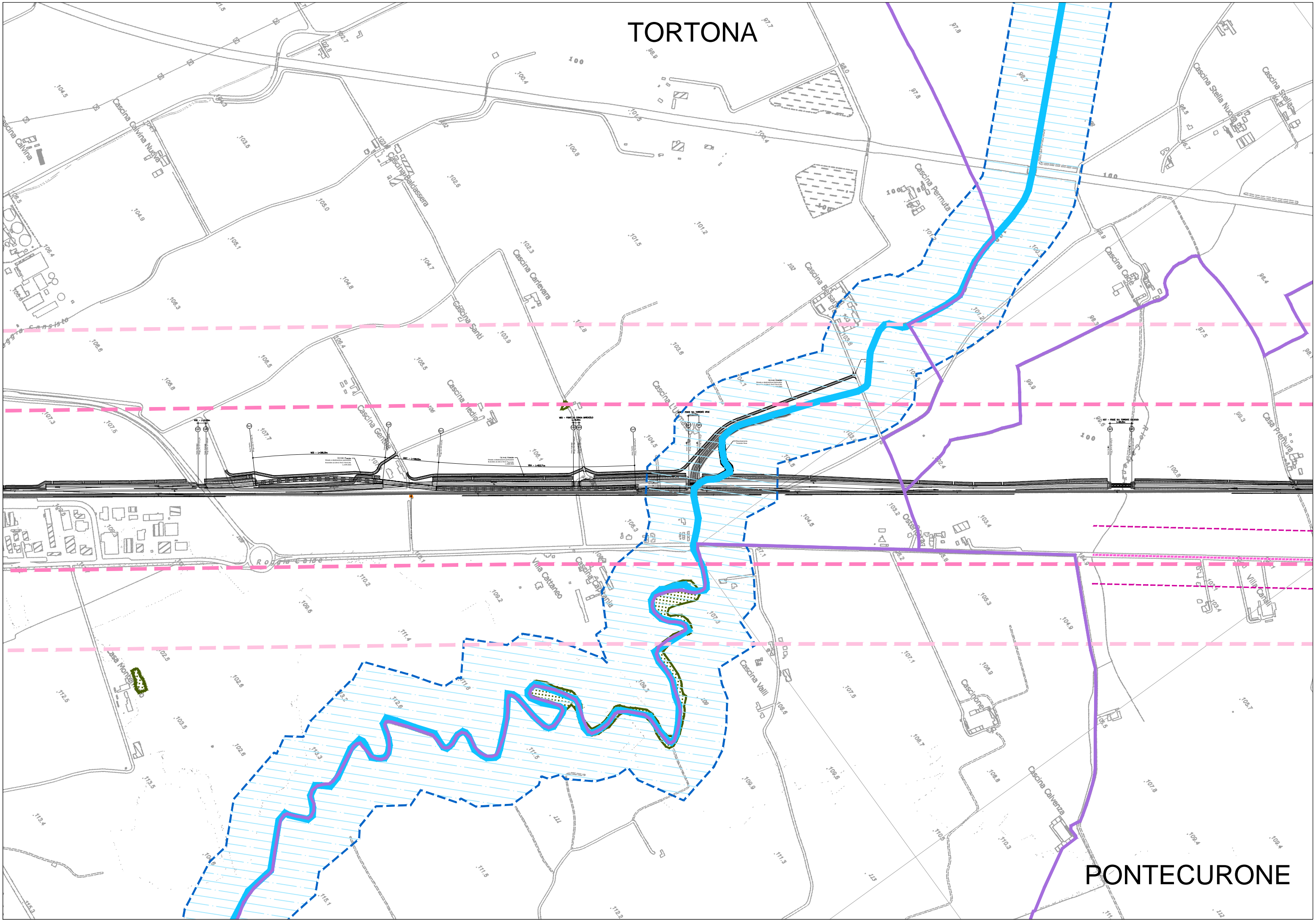


 Percorso stradale di interesse archeologico e fascia di rispetto

TORTONA



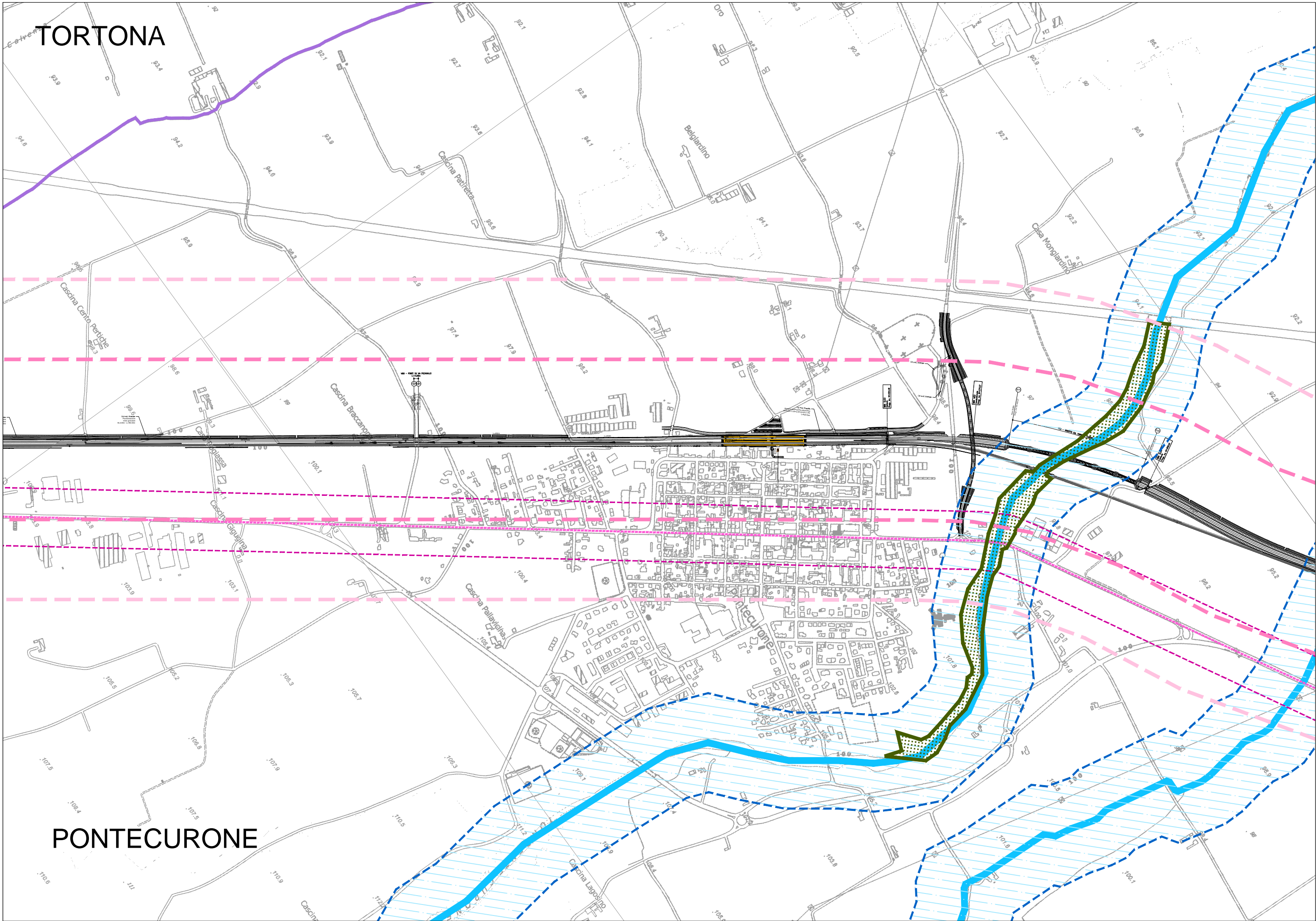
TORTONA



PONTECURONE

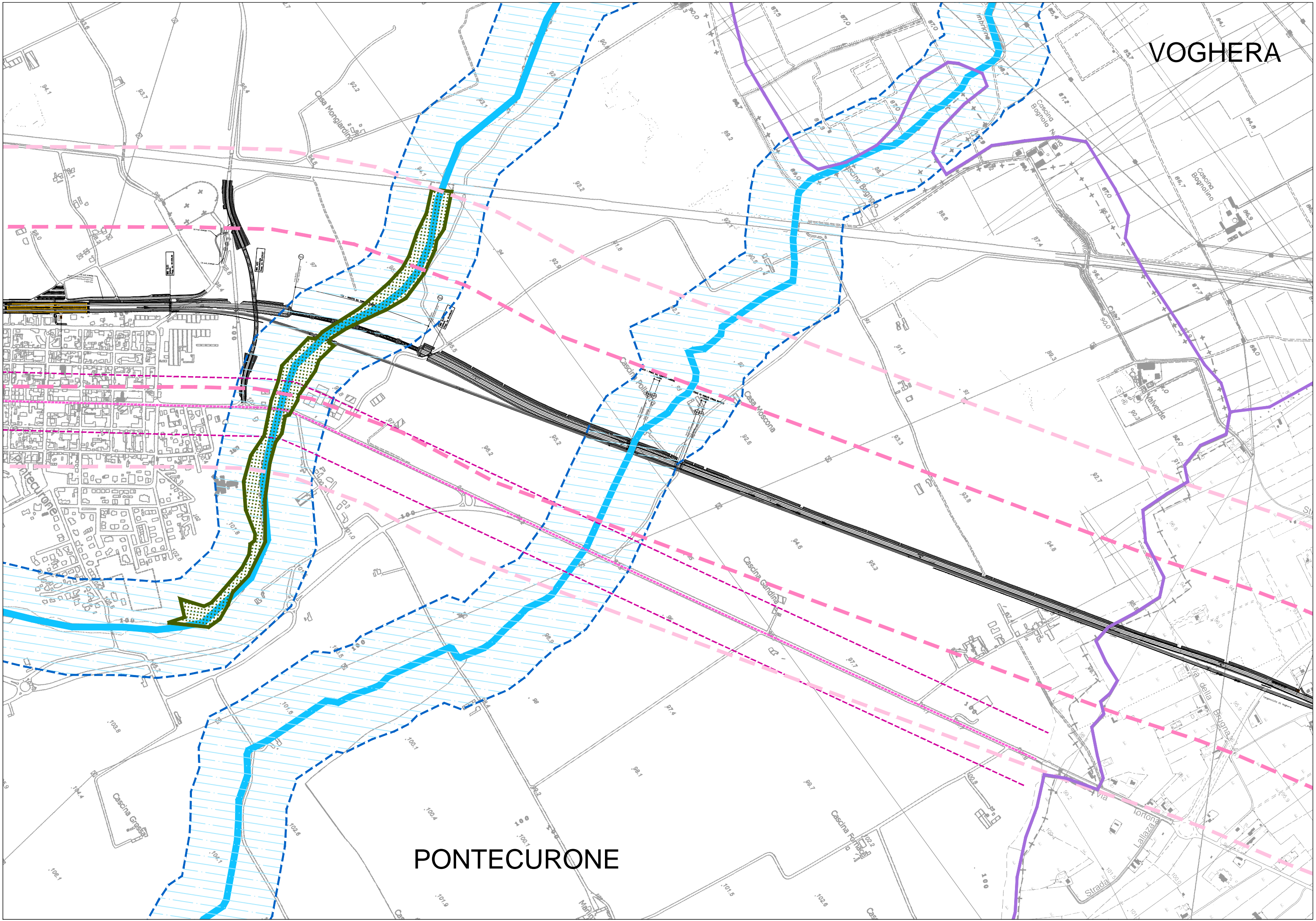
TORTONA

PONTECURONE



VOGHERA

PONTECURONE



PONTECURONE



VOGHERA



VELOCIZZAZIONE DELLA LINEA MILANO GENOVA

QUADRUPPLICAMENTO TORTONA VOGHERA

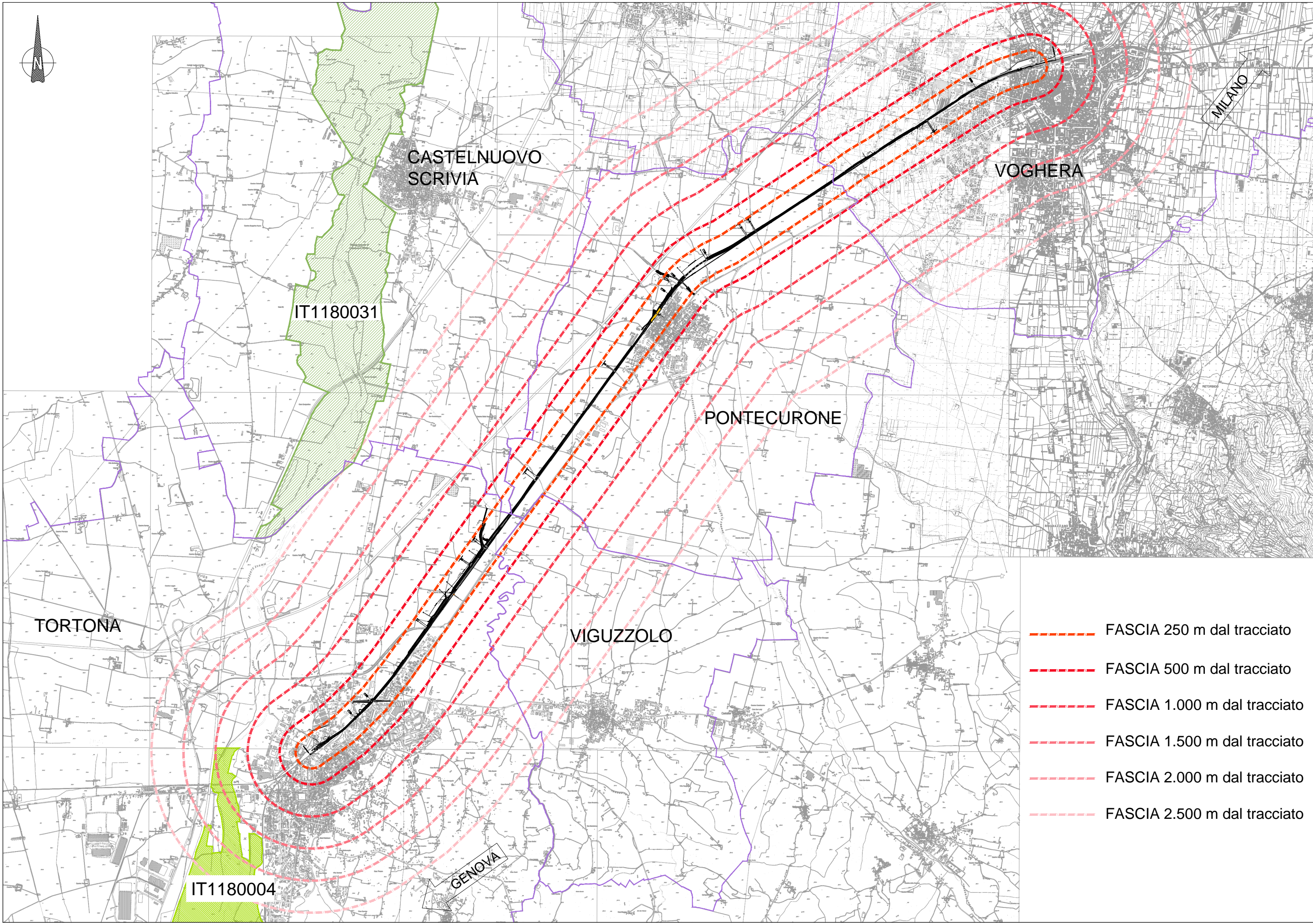
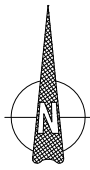
PROGETTO DI FATTIBILITÀ TECNICA ED ECONOMICA

ANALISI VINCOLI E PIANIFICAZIONE URBANISTICA
Allegato I – Beni Paesaggistici e Aree protette

COMMESSA	LOTTO	CODIFICA	DOCUMENTO	REV.	FOGLIO
IQ01	01 R 22	RH	IM0000 001	A	4 di 4

Ricognizione dei Aree Protette

Rete Natura 2000



TORTONA

CASTELNUOVO
SCRIVIA

IT1180031

PONTECURONE







VOGHERA

MILANO

VIGUZZOLO

GENOVA

IT1180004

-  FASCIA 250 m dal tracciato
-  FASCIA 500 m dal tracciato
-  FASCIA 1.000 m dal tracciato
-  FASCIA 1.500 m dal tracciato
-  FASCIA 2.000 m dal tracciato
-  FASCIA 2.500 m dal tracciato