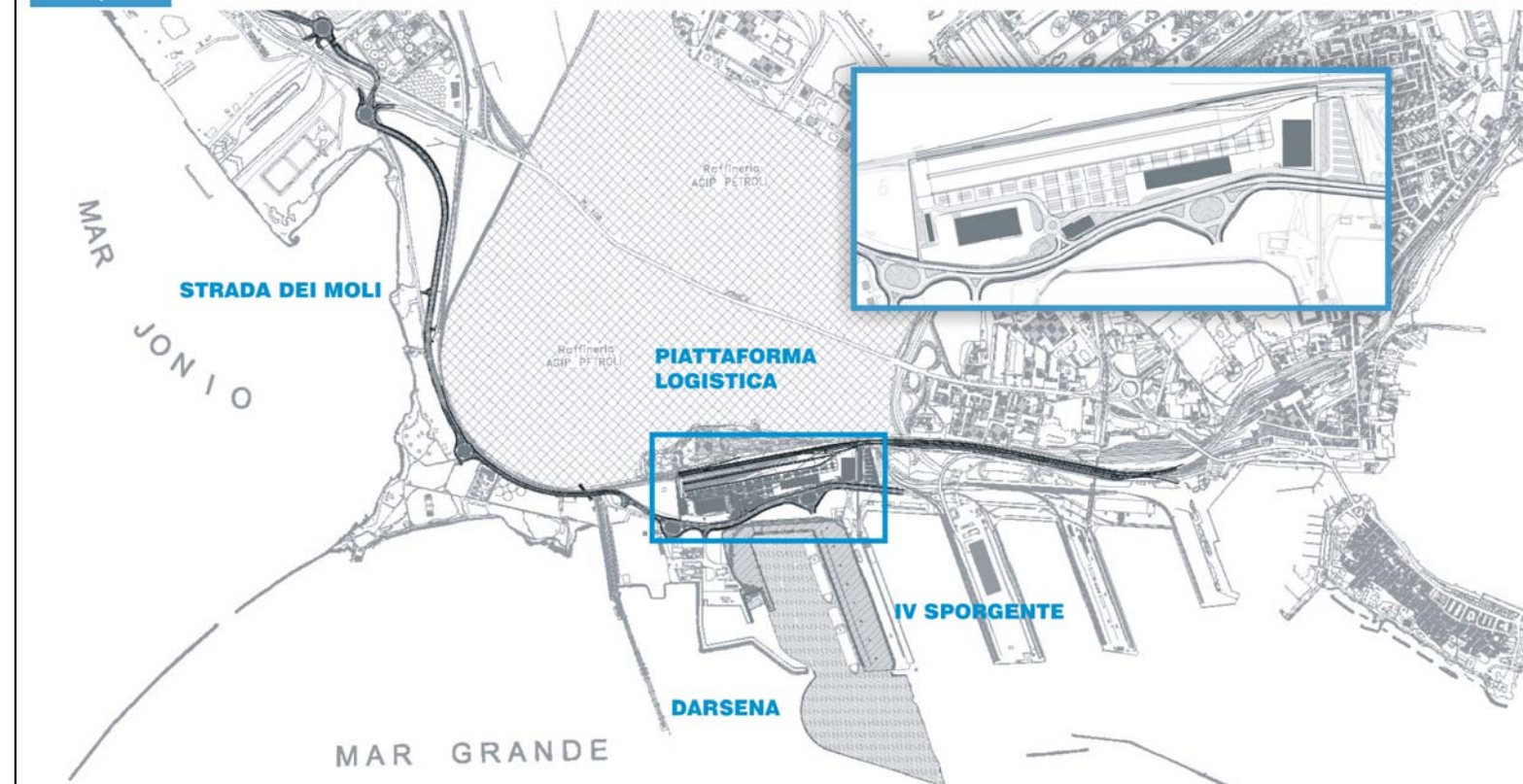




AUTORITA' PORTUALE DI TARANTO

Legge obiettivo delibera CIPE 74/03

(Responsabile del procedimento Ing. Domenico Daraio)



01	29-09-2006	Prima emissione	T. Quercia	P.L. Carci	ING. G. Geddo
revisione	data	descrizione revisione	disegnato	verificato	approvato

SOCIETA' DI PROGETTO:

TARANTO LOGISTICA S.p.A.



AUTORITA' PORTUALE TARANTO

Progettista



PIASTRA PORTUALE DI TARANTO

Consulenti Progettisti



BATIMAT S.r.l.
SOCIETA' DI INGEGNERIA

Prof. Arch. Pier Luigi CARCI

via Buniva 11 - 10124 Torino

Disegno n°

123-700

B 1 O G E A 1 0 3

Titolo

PROGETTO DEFINITIVO
AMPLIAMENTO IV SPORGENTE - DARSENA OVEST
Studio di impatto paesaggistico
Fotosimulazioni - Documentazione fotografica

Nome File

D1OAGE102_REV_01.dwg

tipo doc.

ASA

derivato da

formato

scala

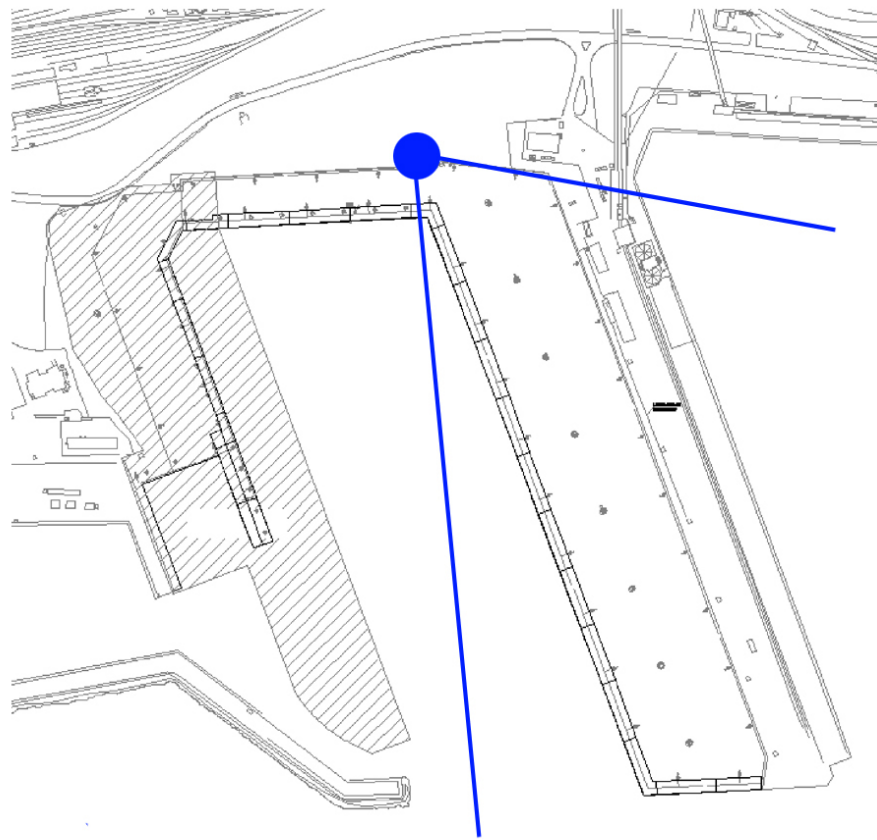
varie

foglio

di

IV Sporgente

Punto di osservazione



Stato attuale



Stato futuro

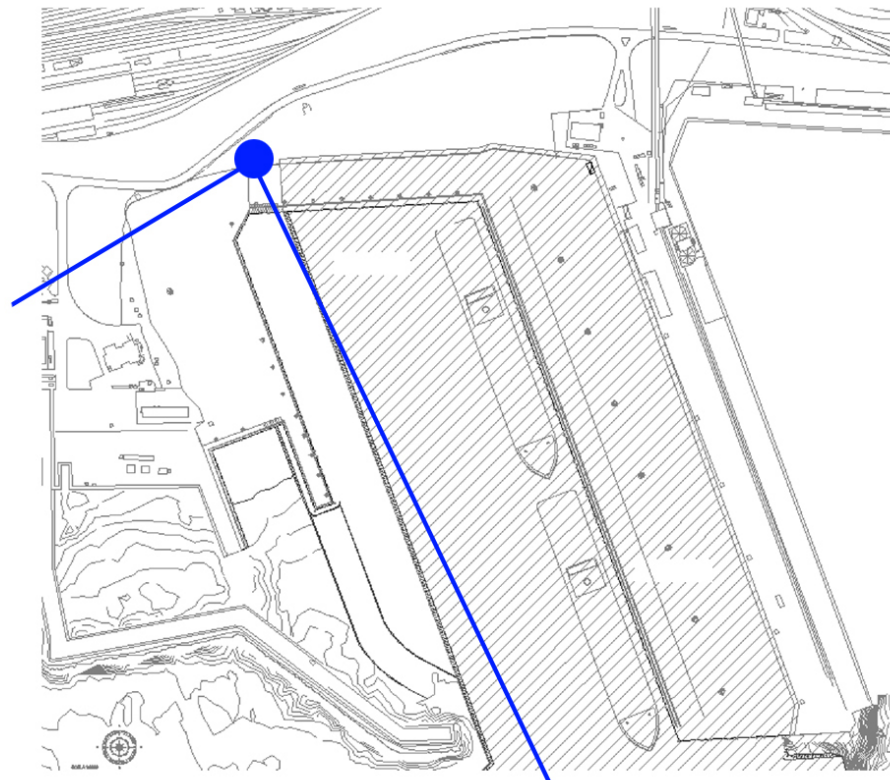


Darsena


Stato attuale



Punto di osservazione



Stato futuro





Il sub-ambito delle trasformazioni consolidate

Il sub-ambito è caratterizzato dal paesaggio industriale dei grandi insediamenti pianificati congiuntamente negli anni '60; si tratta degli impianti siderurgici dell'ILVA, della raffineria dell'AGIP e della Cementir. Inglobati all'interno di questo sistema sono evidenti elementi propri del paesaggio urbano, come l'Ospedale Chirurgico ortopedico e la parrocchia della Santissima Croce, la cui presenza ha portato a episodi di riqualificazione di alcuni ambiti puntuali, che in una certa misura producono l'effetto di mitigare il quadro paesaggistico percepito.

Nell'area sono inoltre presenti i relitti dell'antico sistema agrario, cioè le masserie e gli altri beni propri del paesaggio agrario, che pur avendo perso del tutto ogni relazione tra loro, rimangono tuttavia uniche testimonianze del passato, degni di salvaguardia.



Foto 1 Vista del 4° Sporgente da Nord– lato intervento



Foto 2 Vista del 4° Sporgente da Nord– Lato intervento



Foto 3 Visuale del 4° Sporgente dalla Darsena



Foto 4 Vista della Darsena – lato intervento



Foto 5



Foto 6



Foto 7 Isola di San Nicolicchio – a destra la Caserma dei Vigili del Fuoco



Foto 9 Visuale dell'isola di San Nicolicchio dalla rada



Foto 8 Visuale panoramica dell'isola di San Nicolicchio – spalle al mare



Foto 10 Vista del 4° Sporgente dall'isola di San Nicolicchio



Foto 11 Vista panoramica dell'ambito dello sporgente dal retroporto

Il patrimonio storico culturale



Foto 12 L'ospedale Chirurgico Ortopedico



Foto 13 A sinistra i ruderi della Masseria Grande



Foto 14 Masseria del Capitolo

I punti di visuale privilegiata



Foto 15 Vista dal Lungomare Vittorio Emanuele



Foto 16 Panoramica dal Castello



Foto 17 Panoramica dal Castello