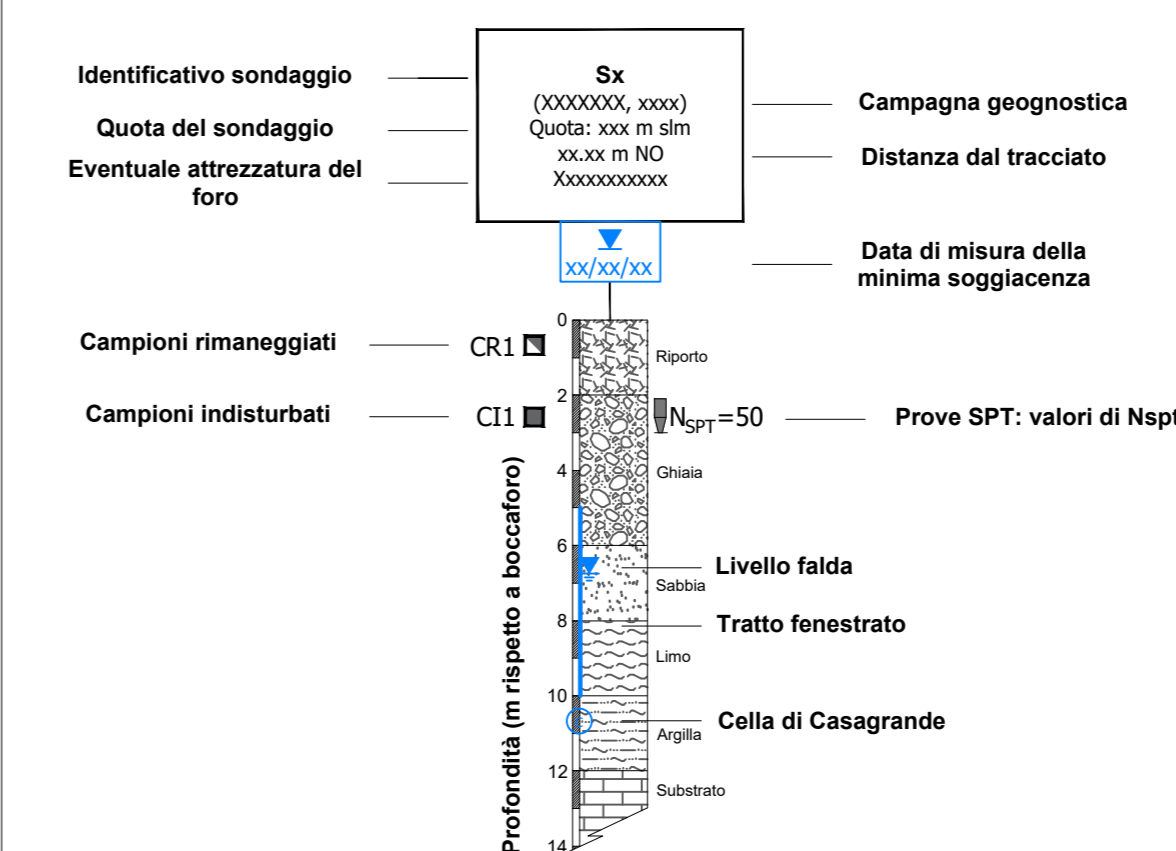


SONDAGGI GEOGNOSTICI



LEGENDA:

LITOFACIES DEI DEPOSITI

- SUBSTRATO:** Da marna argillosa a siltite argillosa-marnosa o argillite siltosa.
- GHIAIA:** Ghiaie da fini a grossolane, eterometriche, con sabbia e/o sabbia limosa, raramente con argilla. Generalmente clasti da subangolari ad arrotondati, talora appiattiti.
- SABBIA:** Sabbie da sciolte a moderatamente addensate, localmente debolmente argillose, talvolta limose o limoso-ghiaiose.
- LIMO E ARGILLA:** Da limi argillosi e/o sabbiosi, con occasionali clasti centimetrici e talvolta con intercalazioni decimetriche a maggiore percentuale sabbiosa ad argille sabbioso-limose tendenzialmente umide, con rara presenza di ghiaia o ciottoli.
- TERRENO DI RIPIORTO:**

CONTATTI

- Contatti stratigrafici
- Contatti stratigrafici presunti

ELEMENTI IDROGEOLOGICI

- Quota di falda misurata in foro
- Livello di falda

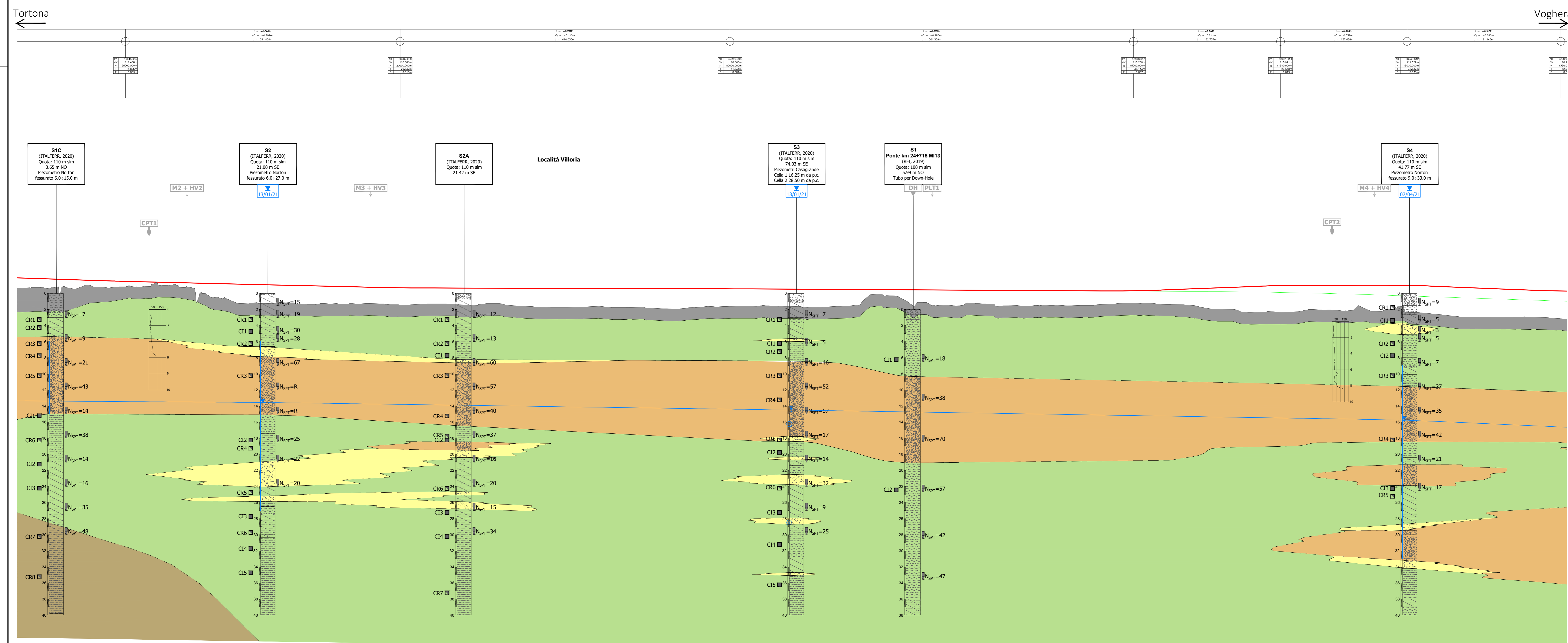
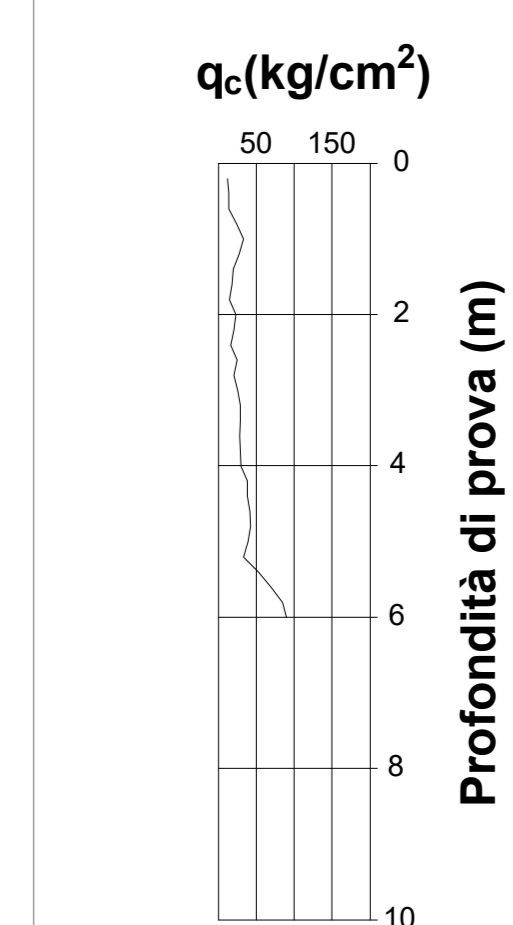
PROVE GEOGNOSTICHE

- Down Hole
- Prove CPT
- Prove di carico su piastra
- Prove MASW e HVSR
- Tomografia sismica a rifrazione

SIMBOLOGIA

- Piano del ferro - Opera esistente
- Piano del ferro - Opera in progetto
- Toponimi

PROVE CPT



COMMITTENTE: **RFI** RETE FERROVIARIA ITALIANA GRUPPO FERROVIE DELLO STATO ITALIANE

PROGETTAZIONE: **ITALFERR**

CUP: J71H9200020011

**U.O. GEOLOGIA TECNICA, DELL'AMBIENTE E DEL TERRITORIO**

**PROGETTO DI FATTIBILITA' TECNICO ECONOMICA**

**VELOCIZZAZIONE DELLA LINEA MILANO - GENOVA QUADRUPPLICAMENTO TORTONA-VOGHERA**

**GEOLOGIA**  
**PROFILO GEOLOGICO DA PK 56+511 A PK 58+437**  
**TAV. 2/9**

SCALA: 1:2.000/200

COMMESSA	LOTTO	FASE	ENTE	TIPO DOC.	OPERA/DISCIPLINA	PROGR.	REV.
IQ01	01	R	69	F6	GE0001	002	A

Rev.	Descrizione	Redatto	Data	Verificato	Data	Approvato	Data	Autorizzato Data
A	Emissione esecutiva	G. Bernasconi	Luglio 2021	F. Pavesi	Agosto 2021	M. Corbelli	Agosto 2021	Agosto 2021

File: IQ0101R9F6GE0001002A n. Elab.:

