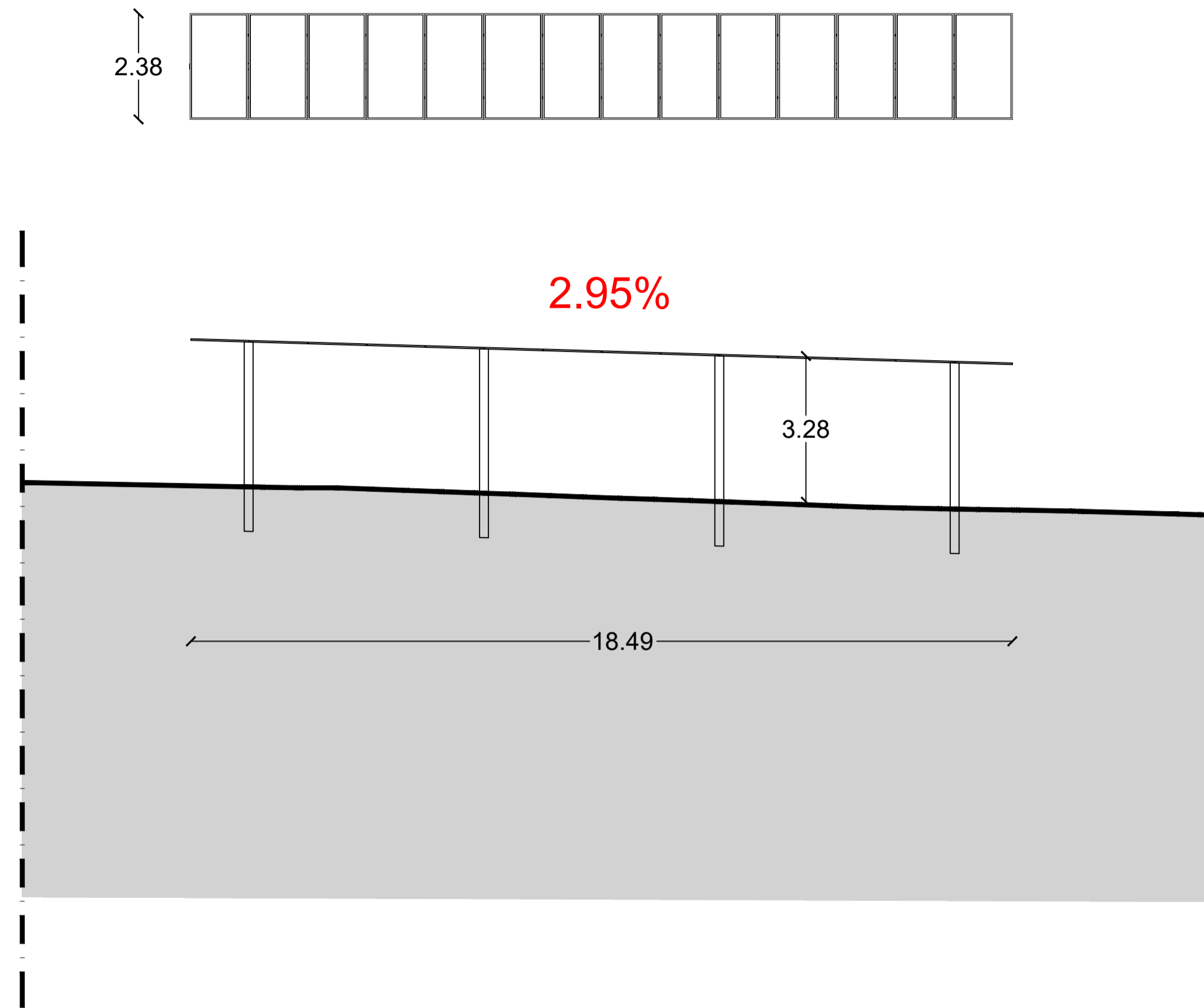
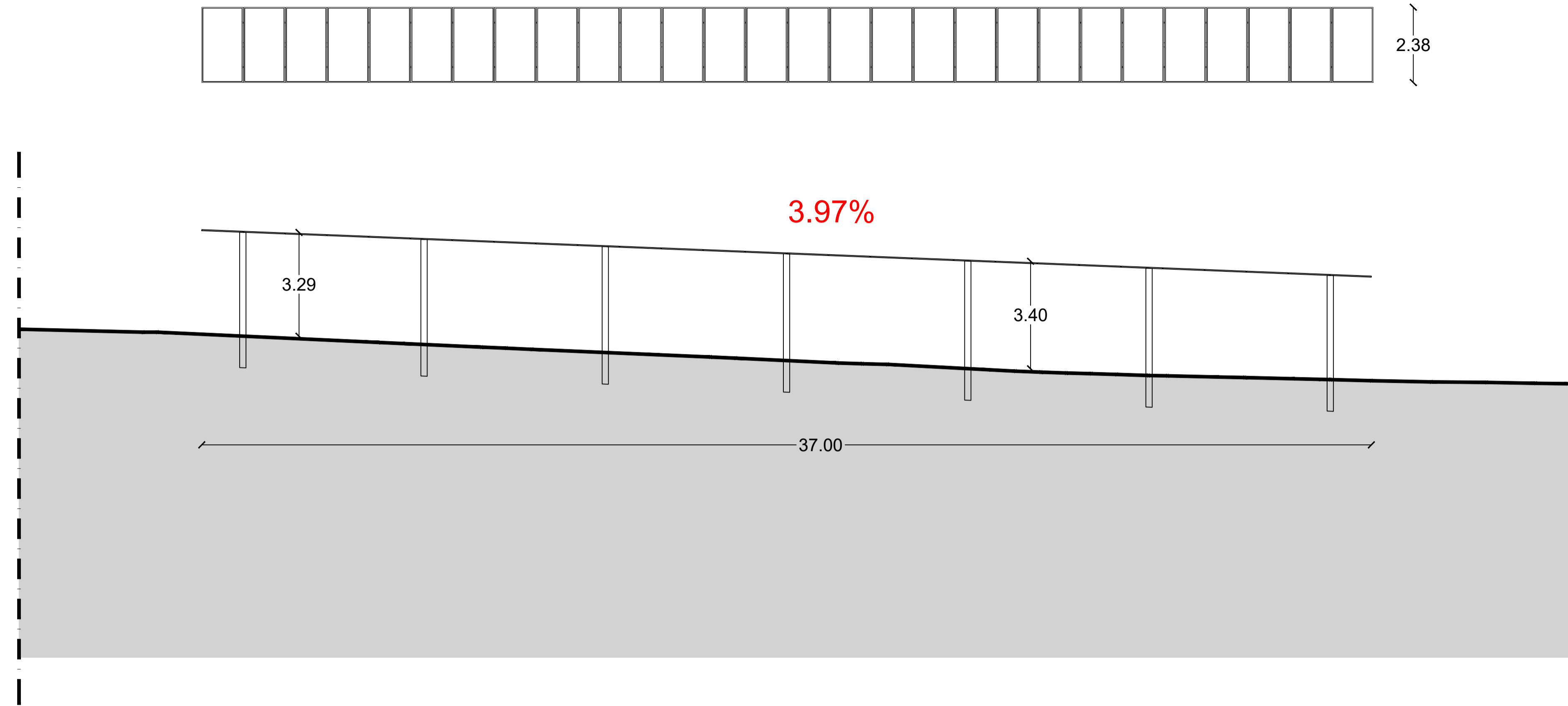


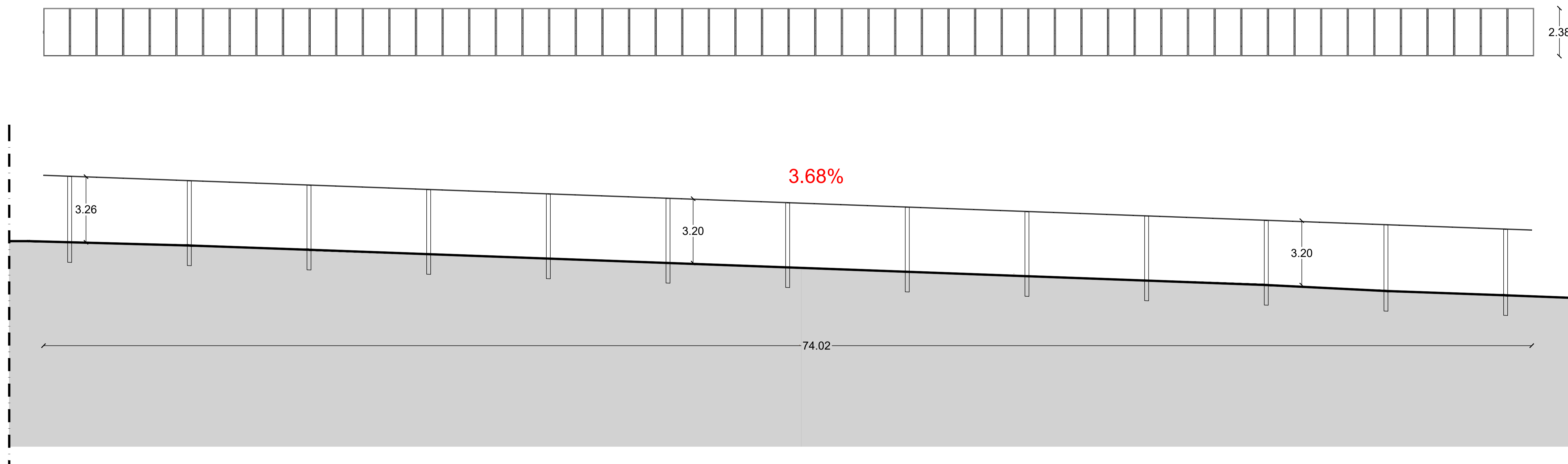
PIANTA E SEZIONE TRACKER 14 MODULI
Scala 1:100



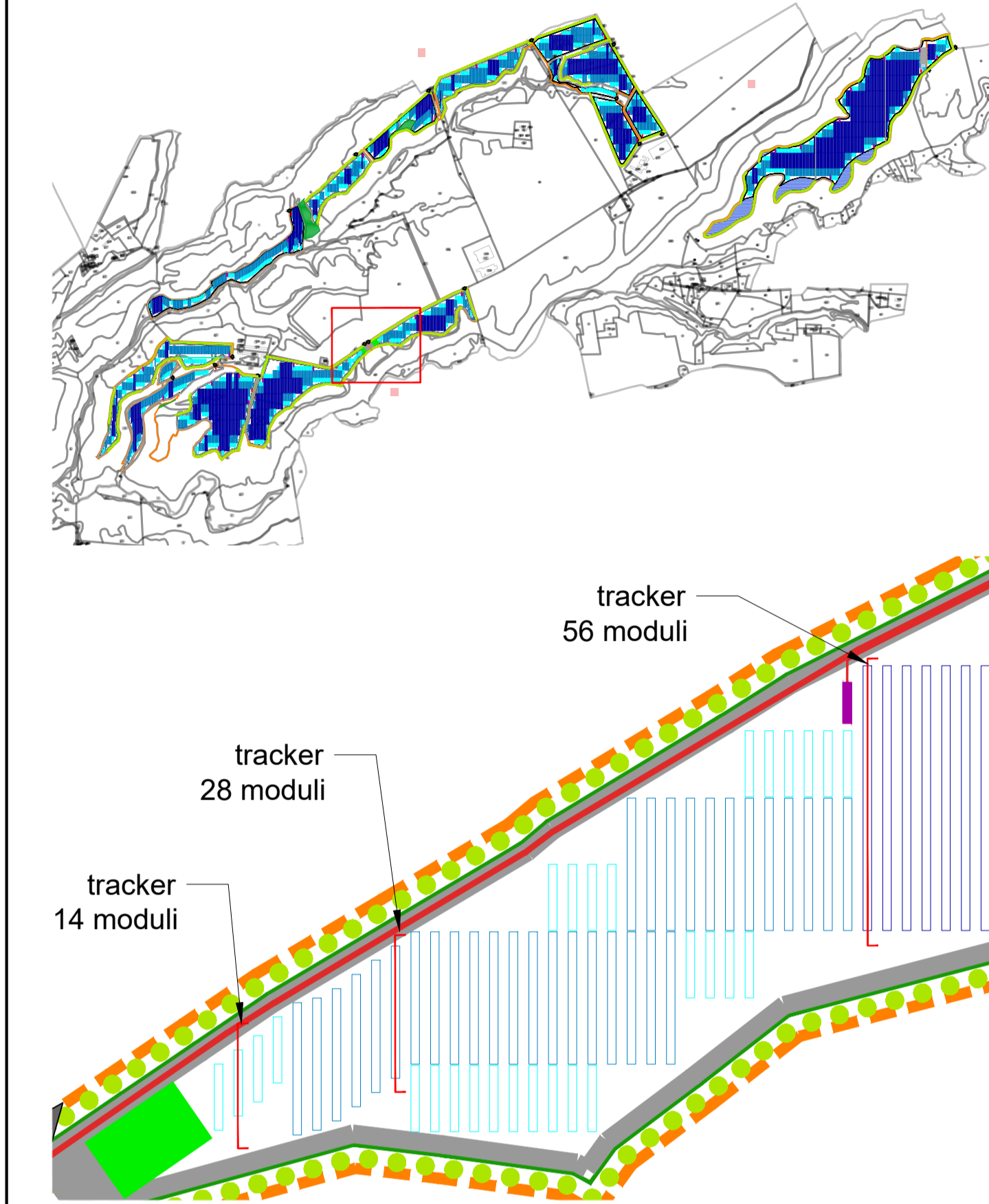
PIANTA E SEZIONE TRACKER 28 MODULI
Scala 1:100



PIANTA E SEZIONE TRACKER 56 MODULI
Scala 1:100



KEYPLAN



AGROVOLTAICO VITERBO - COMUNE DI VITERBO

PROGETTO DEFINITIVO

Autorizzazione Unica ai sensi del D.Lgs. 387/2003 per un impianto agrovoltaico di superficie pari a 107,38 ha costituito da coltivazioni di patata novella, asparago, cavolo a foglia e erbai integrate ad un impianto fotovoltaico con tracker monoassiali (60 MWp) sito in loc. Vaccarella nel Comune di Viterbo (VT)

CODICE ELABORATO: G.5		TITOLO ELABORATO: Sezioni	
SCALA: 1:100	FORMATO: 1050x594		

PROPRONTE:
APOLLO VITERBO S.R.L.
Viale della Stazione 8, 01100 Bolsano (BZ)
C.F. e P.IVA 022358012
apolloviterbo@gmail.it

PRESIDENTE CDA
Diego Garlas

PROGETTISTA:
Studio Santi
Via Labate 27, 00100 Santa Marinella (RM)
www.studio-santi.eu - info@studio-santi.eu
Tel. +39 0766 51 98 99

inide
Istituto I.R.I.D.E. Srl
Via Cristoforo Colombo 163 - 01147 Roma
www.inide.it
Tel. +39 06 5196533



REV.	DATA	STATO	PREPARATO	RIESAMINATO	APPROVATO
00	15-01-2024	PRIMA EMISSIONE	Fco. CASTELLANI	Fco. CASTELLANI	F. SANTI

Questo documento è parte di un set non può essere riprodotto, diffuso, trasmesso, utilizzato in altri progetti o in alcuna forma sia essa elettronica, meccanica, fotografica senza la preventiva autorizzazione di Studio Santi srl. Le informazioni contenute nel presente documento sono da intendere valide limitatamente all'oggetto del documento stesso. Altre informazioni sono da ritenersi non valide se non diversamente specificato nel presente documento non sono da intendere "BimBim" e pertanto l'esecuzione delle opere dovrà verificarsi in campo quanto necessario per l'acquisto dei materiali.