PROFILO CARR_DIR-ASTI
SEZIONE AT-14
PROGRESSIVA 224.78

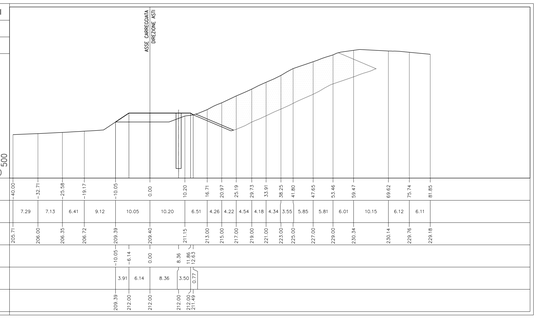

PROFILO CARR_DIR-ASTI
SEZIONE AT-16
PROGRESSIVA 264.96

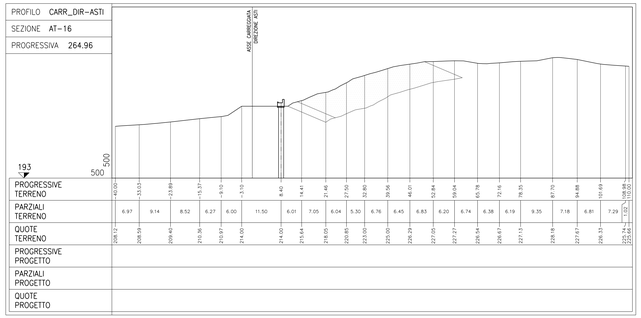

PROFILO CARR_DIR-ASTI
SEZIONE AT-19
PROGRESSIVA 305.04

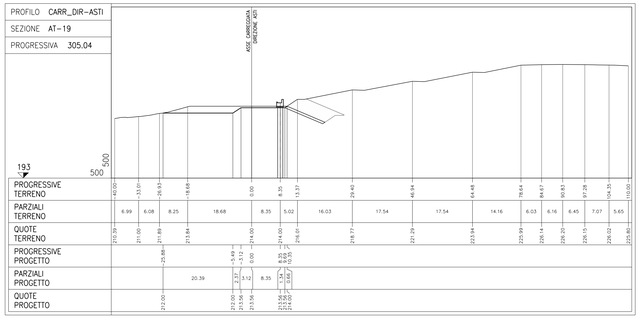

PROFILO CARR_DIR-ASTI
SEZIONE AT-14bis
PROGRESSIVA 234.86

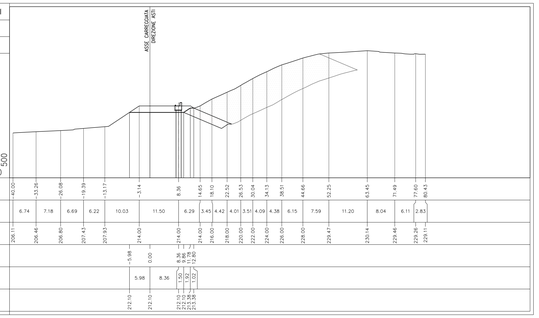

PROFILO CARR_DIR-ASTI
SEZIONE AT-17
PROGRESSIVA 274.92

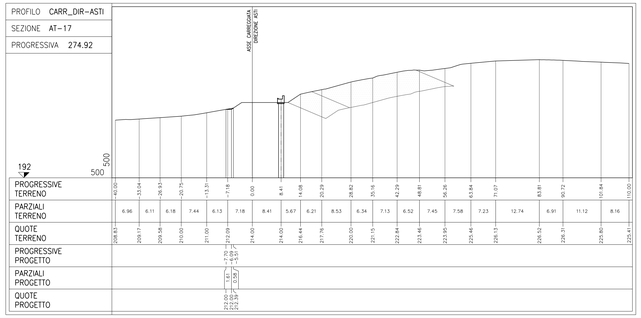

PROFILO CARR_DIR-ASTI
SEZIONE AT-19bis
PROGRESSIVA 315.00

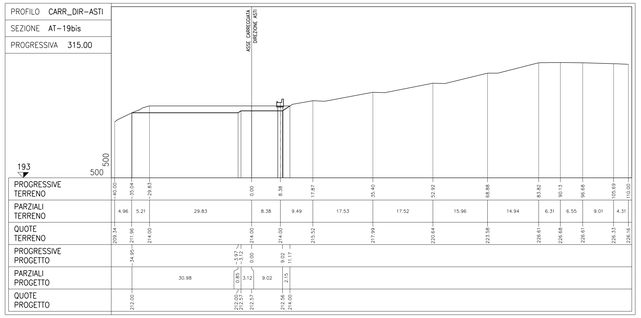

PROFILO CARR_DIR-ASTI
SEZIONE AT-15
PROGRESSIVA 244.93

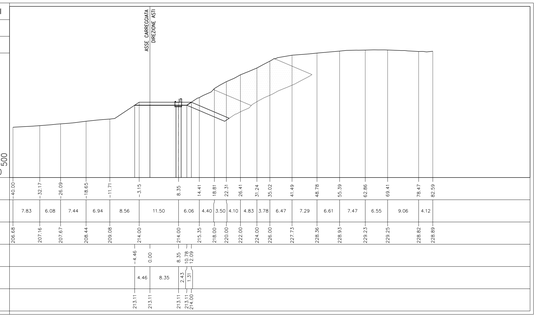

PROFILO CARR_DIR-ASTI
SEZIONE AT-18
PROGRESSIVA 285.00

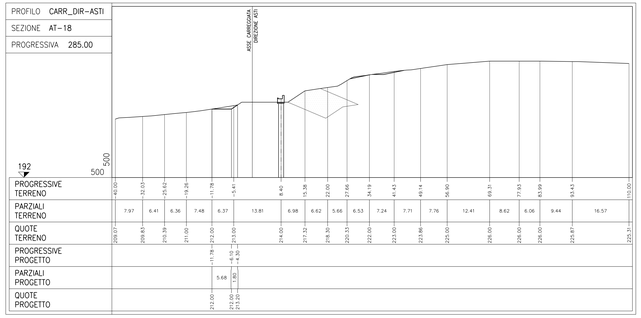

PROFILO CARR_DIR-ASTI
SEZIONE AT-20
PROGRESSIVA 325.03

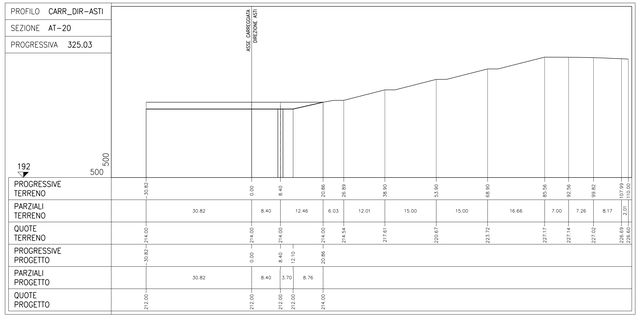

PROFILO CARR_DIR-ASTI
SEZIONE AT-15bis
PROGRESSIVA 254.94

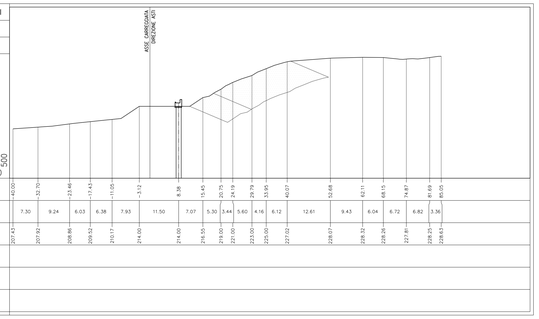

PROFILO CARR_DIR-ASTI
SEZIONE AT-18bis
PROGRESSIVA 295.02

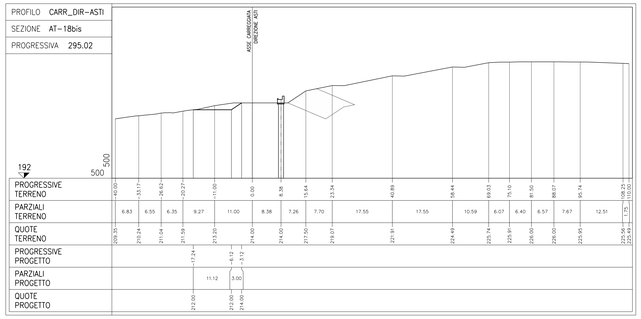

PROFILO CARR_DIR-ASTI
SEZIONE AT-20bis
PROGRESSIVA 335.01

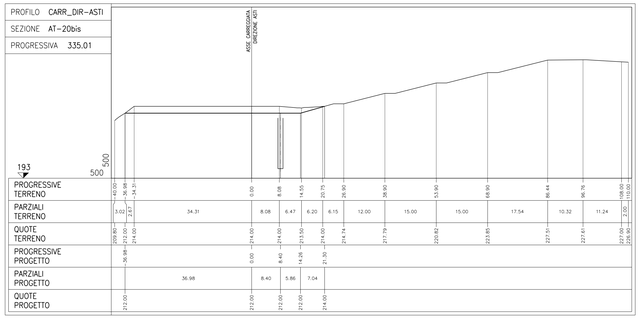

DESCRIZIONE FASI ESECUTIVE:

FASE 2

- Canalizzazione del Rio Deglia con tubi tipo ARMCO e tombamento temporaneo dell'incisione del Rio Deglia fino alla quota +206.00.
- Ribasso dell'area di cantiere alla quota +212.00 con estensione del rilevato provvisorio in addossamento al rilievo collinare esistente tra le sezioni AT-12 ed AT-14bis e completamento della riprofilatura del versante collinare esistente tra le sezioni AT-19bis ed AT-22. Le modalità di riprofilatura e realizzazione del rilevato provvisorio sono descritte nelle note esecutive.
- Realizzazione dell'intervento di soil nailing tipo 2 sulle aree di versante riprofilate ad una pendenza media superiore a 1:5 (verticale:orizzontale). Le aree interessate dall'intervento di soil nailing, per le pendenze delle riprofilature definite in progetto, sono indicate sulla tavola "Planimetria di progetto". Le modalità di realizzazione dell'intervento di soil nailing sono descritte nella tavola "Soil nailing – Sezioni tipo e particolari costruttivi".
- Esecuzione dei pali trivellati di monte aventi una quota nominale di testa palo alla +211.80 e +210.80; i pali saranno comunque gettati fino alle quote +212.00 e +211.00 e successivamente scapitozzati per i 20cm sommitali. I pali con quota nominale di testa palo alla +210.80 saranno realizzati con un tratto a vuoto di 1 m.
- Ribasso locale del piano di lavoro per garantire la scapitozzatura dei 20cm sommitali dei pali e per il getto della trave di coronamento. Nella trave di coronamento dovranno essere predisposti tubi per il successivo getto d'intasamento tra pali e rivestimento prefabbricato (vedi la tavola "Paratia – Sezioni tipo e particolari costruttivi").

NOTE:

- PER LE NOTE ESECUTIVE SI FACCIA RIFERIMENTO ALLE TAVOLE "FASI DI LAVORO – PLANMETRIE", "FASI DI LAVORO – PROSPETTI", "PARATIA – SEZIONI TIPO E PARTICOLARI COSTRUTTIVI" E "SOIL NAILING – SEZIONI TIPO E PARTICOLARI COSTRUTTIVI".

sezione	prog.	FASE 2 - AREE S (mq)	R (mq)	SR (mq)	FASE 2 - VOLUMI S (mc)	R (mc)	SR (mc)
AT-12bis	207,50						
AT-13	215,00		54,45		0,00	204,19	0,00
AT-14	224,78		45,07		0,00	486,65	0,00
AT-14bis	234,86			30,15	0,00	227,15	151,96
AT-15	244,93			13,57	0,00	0,00	220,18
AT-15bis	254,94				0,00	0,00	67,92
AT-16	264,96				0,00	0,00	0,00
AT-17	274,92	0,31			1,54	0,00	0,00
AT-18	285,00	6,50			34,32	0,00	0,00
AT-18bis	295,02	13,86			102,00	0,00	0,00
AT-19	305,04	41,26			276,15	0,00	0,00
AT-19bis	315,00	77,62			592,02	0,00	0,00
AT-20	325,03	94,60			863,68	0,00	0,00
AT-20bis	335,01	103,67			989,37	0,00	0,00
AT-21	345,00	3,95	48,96		537,56	244,56	0,00
AT-22	354,84		117,39		19,43	818,44	0,00

S = Scavo ti terreno naturale
R = Riporto di materiale selezionato di cava
SR = Rimozione di materiale di cava precedentemente messo in opera

TOTALE VOLUMI FASE 2 S (mc)	R (mc)	SR (mc)
3416,09	1980,99	440,00

ELENCO ELABORATI DI RIFERIMENTO:

- 2.6 E r E.4.3.01 RELAZIONE GEOTECNICA
- 2.6 E d E.4.3.01 PLANIMETRIA DI INQUADRAMENTO OPERA
- 2.6 E d E.4.3.02 PLANIMETRIA DI PROGETTO
- 2.6 E d E.4.3.03 PLANIMETRIA DI TRACCIAMENTO E PROSPETTO
- 2.6 E d E.4.3.04 SEZIONI TRASVERSALI CARR. ASTI – TAV 1 di 2
- 2.6 E d E.4.3.05 SEZIONI TRASVERSALI CARR. ASTI – TAV 2 di 2
- 2.6 E d E.4.3.06 PARATIA – SEZIONI TIPO E PARTICOLARI COSTRUTTIVI
- 2.6 E d E.4.3.07 SOIL NAILING – SEZIONI TIPO E PARTICOLARI COSTRUTTIVI
- 2.6 E d E.4.3.08 FASI DI LAVORO – PLANMETRIE
- 2.6 E d E.4.3.09 FASI DI LAVORO – PROSPETTI
- 2.6 E d E.4.3.10 FASI DI LAVORO – SEZIONI FASE 1
- 2.6 E d E.4.3.12 FASI DI LAVORO – SEZIONI FASE 3
- 2.6 E d E.4.3.13 FASI DI LAVORO – SEZIONI FASE 4
- 2.6 E d E.4.3.17 PARATIA E RIPROFILATURE– MONITORAGGIO E CONTROLLI

AUTOSTRADA ASTI - CUNEO S.p.A.

PROVINCIA DI ASTI — REGIONE PIEMONTE — PROVINCIA DI CUNEO

COLLEGAMENTO AUTOSTRADALE ASTI - CUNEO

TRONCO II A21 (ASTI EST) - A6 (MARENE)

LOTTO 6 RODDI - DIGA ENEL

VERIFICA DI ASSOGGETTABILITA' EX ART. 20 D.LGS. 152/06
STRALCIO DEL PROGETTO ESECUTIVO

OPERE D'ARTE DI ATTRAVERSAMENTO

OPERE DI SOSTEGNO
OPERE DI SOSTEGNO ZONA CASCINA SPIÀ
FASI DI LAVORO - SEZIONI FASE 2

Aggiornato:	Data:	Descrizione:	Redatto:	Controllato:	Approvato:	Codifica:
00	Marzo 2014	EMISSIONE	SGI	Ing. Chiaviè	Ing. Ghislandi	2.6 E - d E.4.3.11
Aggiornato:	Data:	Descrizione:	Redatto:	Controllato:	Approvato:	Lotto Prog. Disciplina Elaborato
Aggiornato:	Data:	Descrizione:	Redatto:	Controllato:	Approvato:	Data: MARZO 2014
Aggiornato:	Data:	Descrizione:	Redatto:	Controllato:	Approvato:	Scala: 1:500

SINA

PROGETTISTA e RESP. INTEGRAZIONE PRESTAZIONI SPECIALISTICHE:
Dott. Ing. Enrico Ghislandi
Albo di Milano
N° A 16993

CONCESSIONARIA:
AUTOSTRADA ASTI - CUNEO S.p.A.