

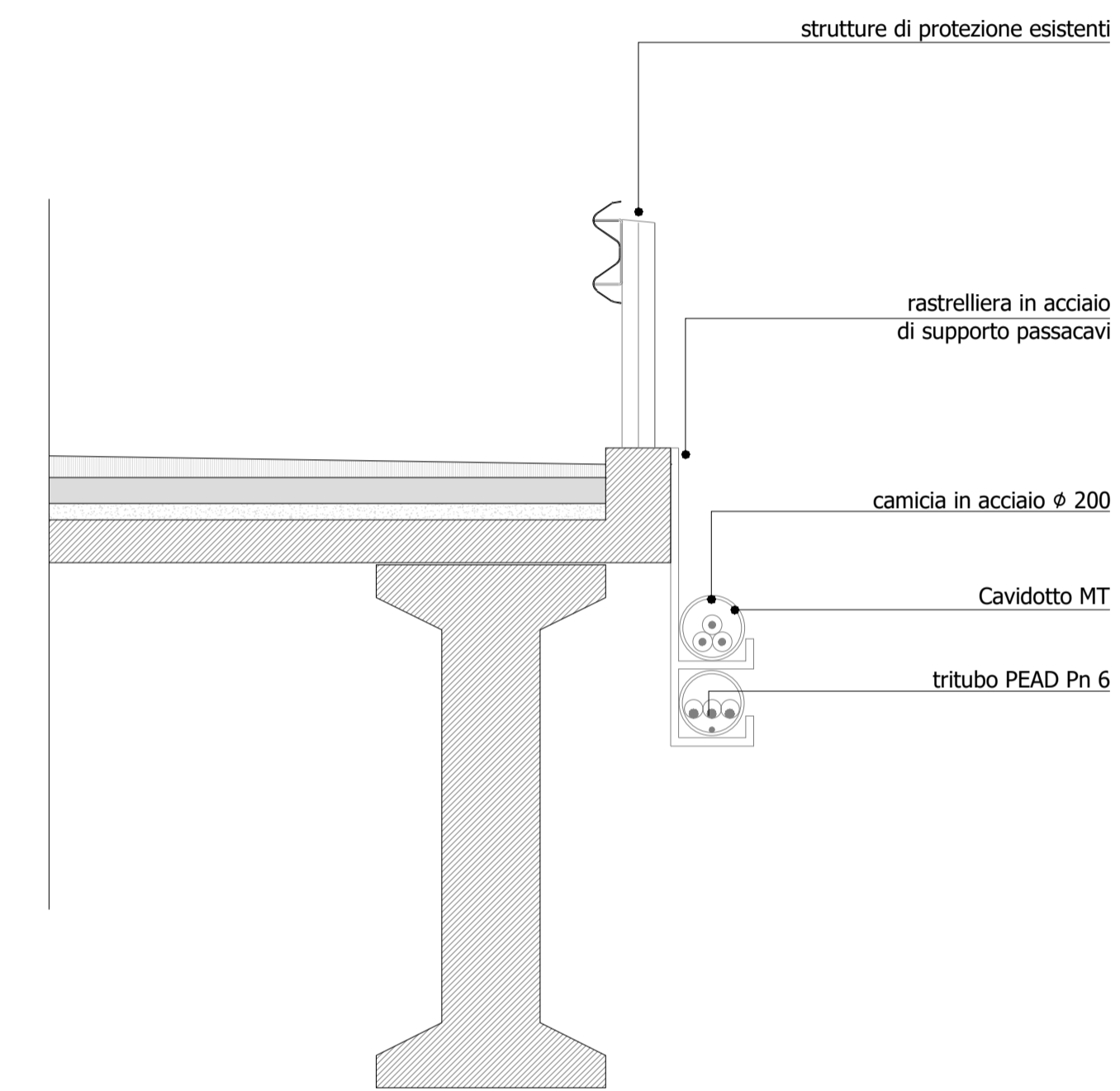
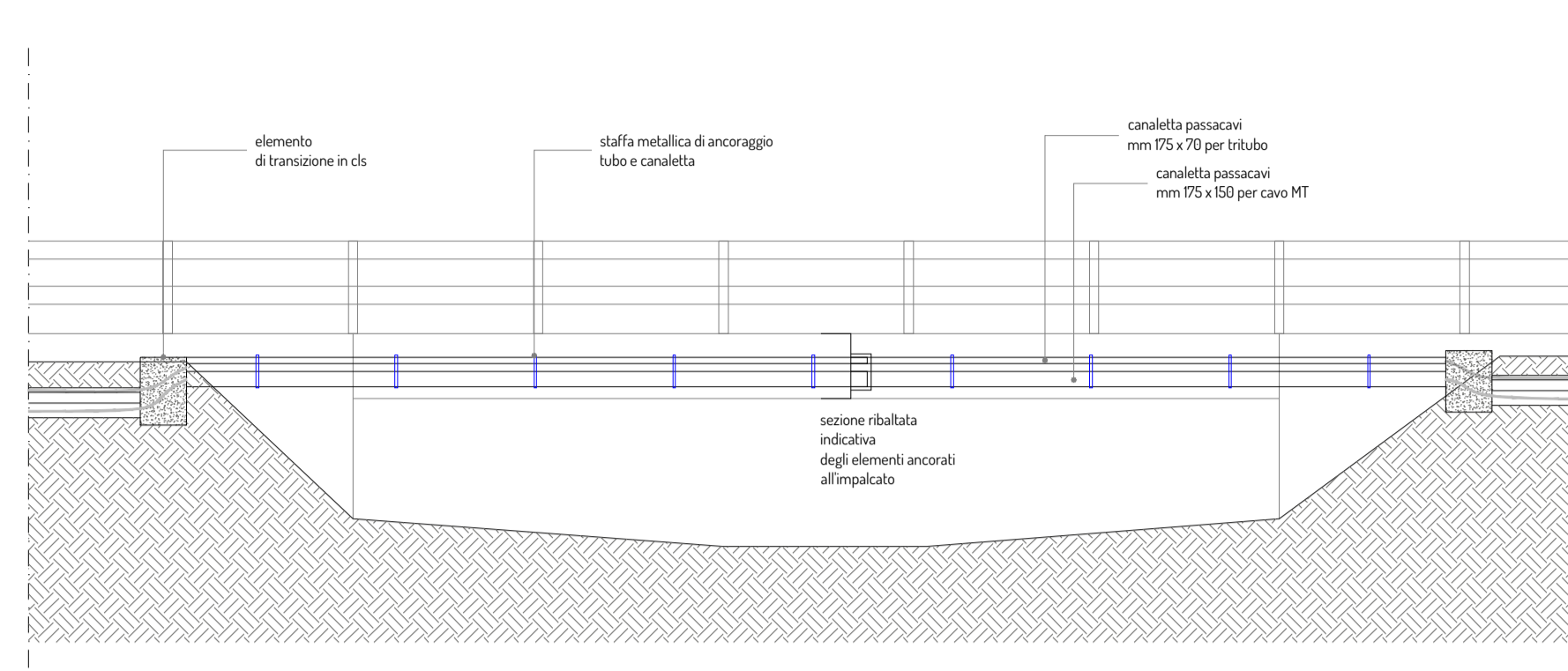


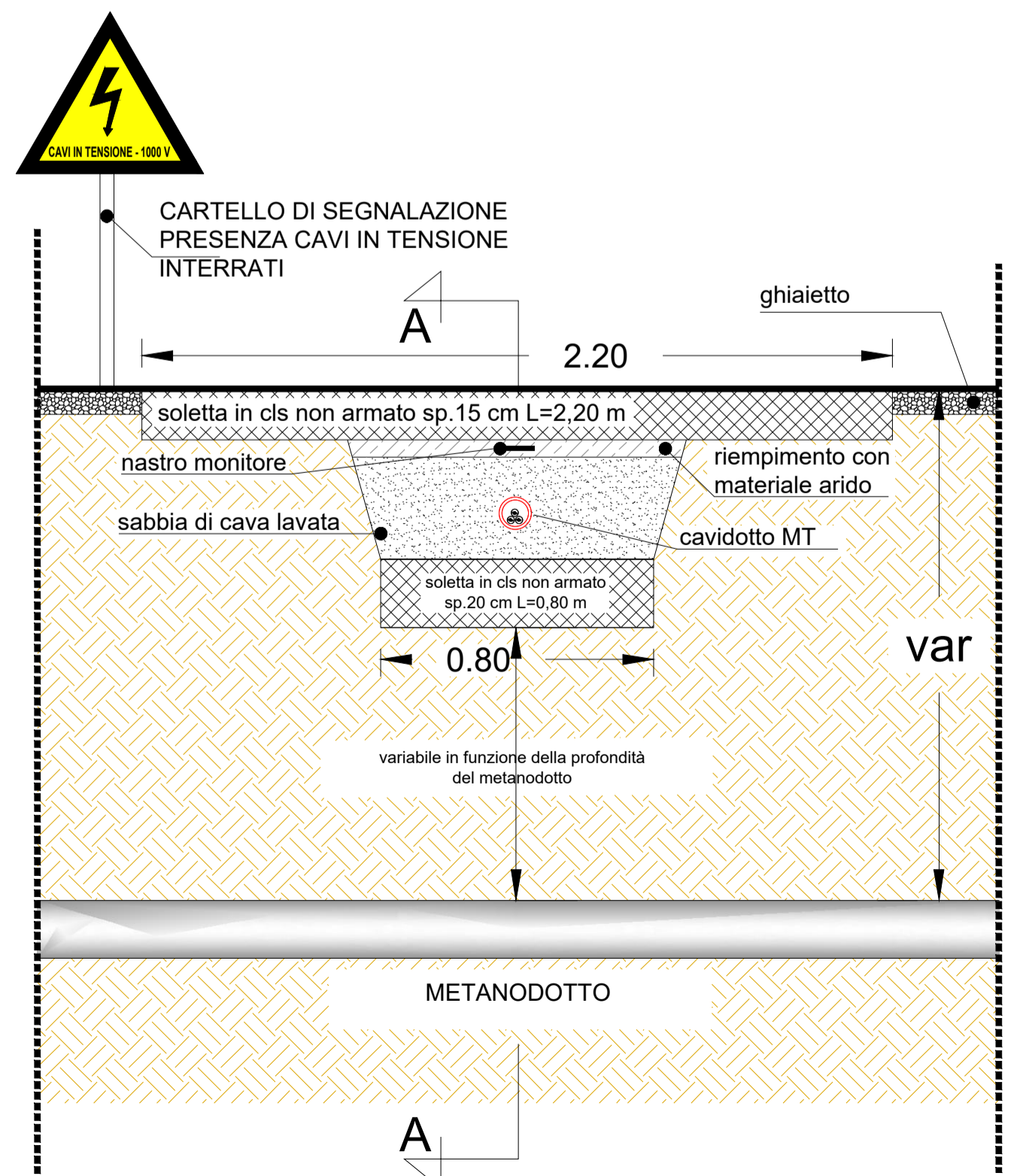
RILIEVO FOTOGRAFICO DELLE INTERFERENZE



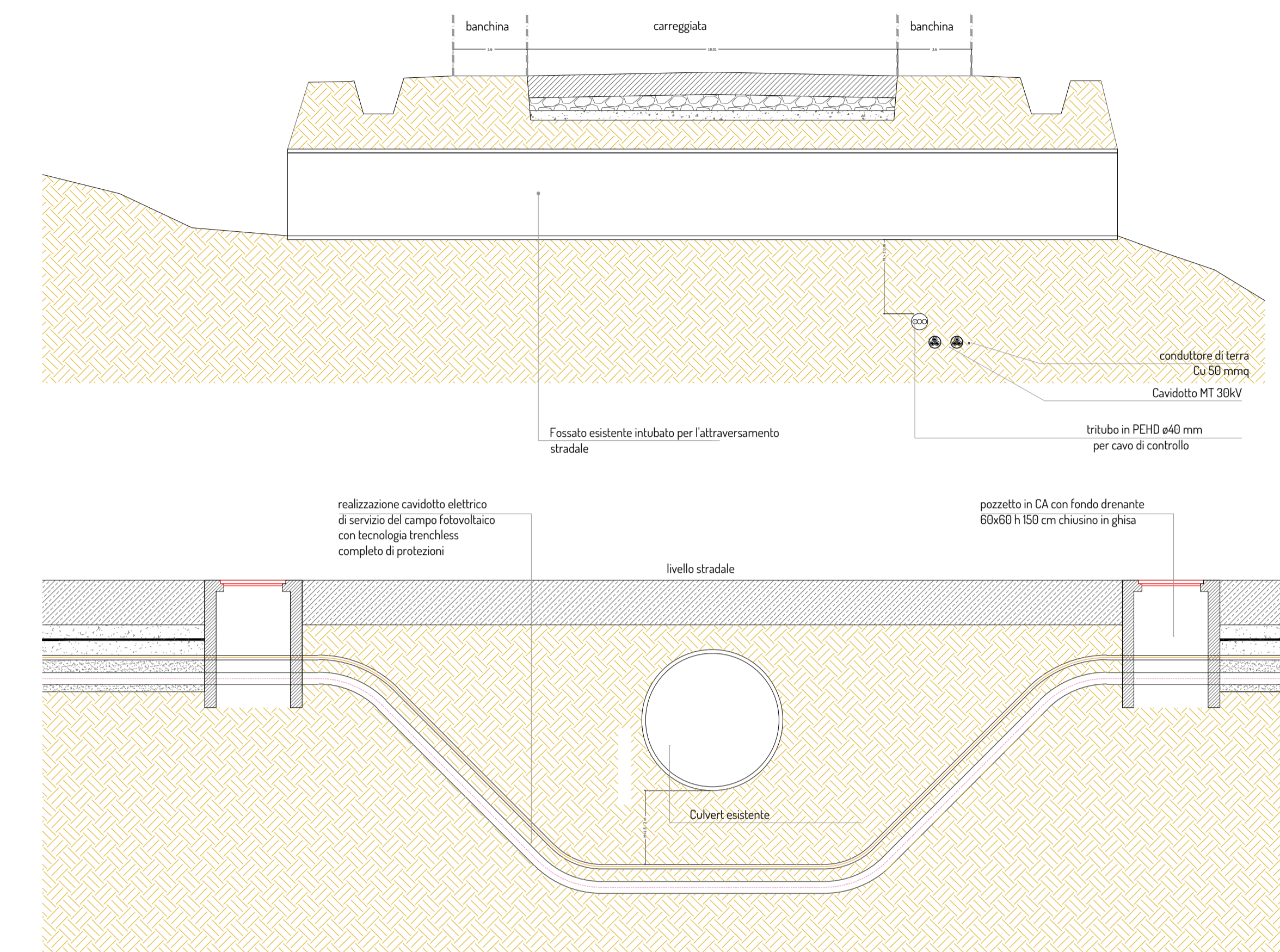
RISOLUZIONE INTERFERENZA N°1 - PASSAGGIO SU OPERE D'ARTE CON RASTRELLIERA PASSACAVI



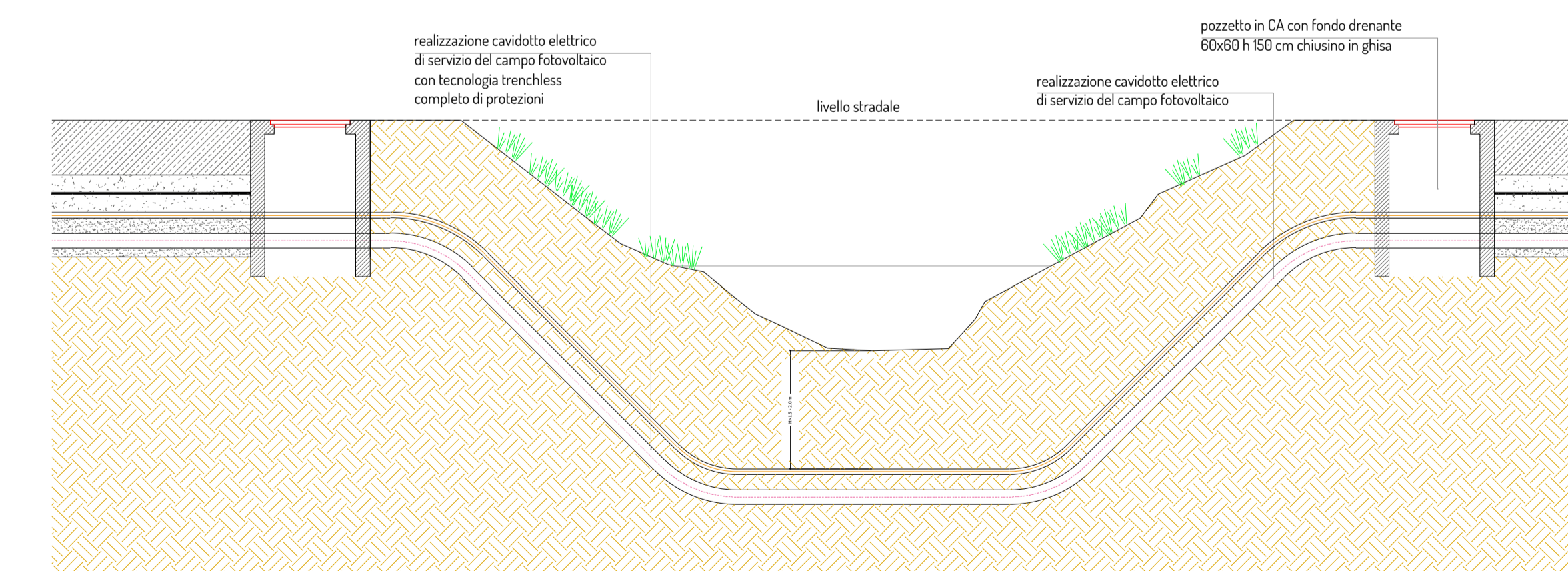
RISOLUZIONE INTERFERENZA N°3 - METANODOTTO



RISOLUZIONE INTERFERENZA N°2 - RETICOLO IDROGRAFICO E INFRASTRUTTURA IDRICA CULVERT O TOMBINO ESISTENTE



RISOLUZIONE INTERFERENZA N°4 - RETICOLO IDROGRAFICO E INFRASTRUTTURA IDRICA FOSSO ESISTENTE



N.	TIPO DI INTERFERENZA	km	PARALLELISMO O INTERSEZIONE	RISOLUZIONE
1	CANALE	0,11	INTERSEZIONE	N°4 - RETICOLO IDROGRAFICO E INFRASTRUTTURA IDRICA FOSSO ESISTENTE
2	METANODOTTO	2,50	INTERSEZIONE	N°3 - METANODOTTO
3	CANALE	3,69	INTERSEZIONE	N°4 - RETICOLO IDROGRAFICO E INFRASTRUTTURA IDRICA FOSSO ESISTENTE
4	CULVERT	3,92	INTERSEZIONE	N°2 - RETICOLO IDROGRAFICO E INFRASTRUTTURA IDRICA CULVERT
5	PONTE	4,64	PARALLELISMO	N°1 - PASSAGGIO SU OPERE D'ARTE CON RASTRELLIERA PASSACAVI

COMUNE San Severo
PROVINCIA Foggia
REGIONE Puglia

Comune di San Severo, S. Antonino da Capo
 Provincia di Foggia

PROGETTO DI UN IMPIANTO AGRIVOLTAICO DI TIPO AVANZATO CON POTENZA NOMINALE PARI 45,56 MWp e 44,16 MW ac DENOMINATO "SAN SEVERO 1"
 Autorizzazione Unica Art. 12, D.Lgs 387/2003 - V.I.A Ministeriale artt.23 e 25 D.Lgs 152/2006

CAVIDOTTO AT - RISOLUZIONE INTERFERENZE

GVC INGEGNERIA
 ING. MICHELE BELLANNO

SOLAR DG S.r.l.
 via Cavour, 23C
 Bolzano, 39100
 C.F. e P. n. 03216720213
 solar.dg@legaimail.it

PROGETTO DEFINITIVO
 Codice elaborato: G19701A01PD

Revisione	Redatto da	Data	Verificato da	Data	Note
00	GR	03/24	GRM	03/24	

SIA-06