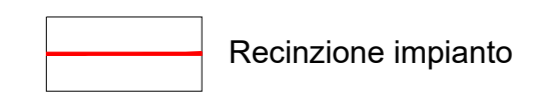
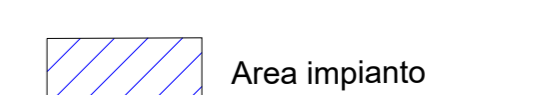



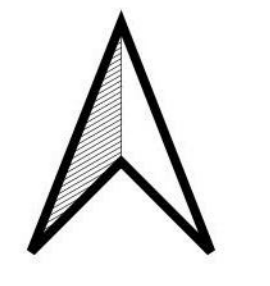
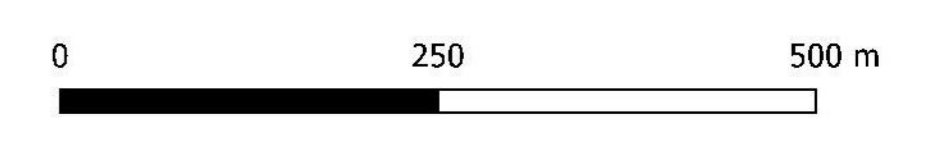


LEGENDA

-  Recinzione impianto
-  Area impianto
-  Cavidotto di vettoriamento AT interrato
-  Fogli catastali
-  Confine comunale



<b>COMUNE</b> San Severo	<b>PROVINCIA</b> Foggia	<b>REGIONE</b> Puglia
-----------------------------	----------------------------	--------------------------

Comune di San Severo, S. Antonino da Capo  
Provincia di Foggia

**PROGETTO DI UN IMPIANTO AGRIVOLTAICO DI TIPO AVANZATO  
CON POTENZA NOMINALE PARI 45,56 MWp e 44,16 MW ac  
DENOMINATO "SAN SEVERO 1"**  
Autorizzazione Unica Art.12, D.Lgs 387/2003 - V.I.A Ministeriale artt.23 e 25 D.Lgs 152/2006

INQUADRAMENTO SU MAPPA CATASTALE

 GVC INGEGNERIA	
--	---

SOLAR DG S.r.l.  
Via Cavour, 23C  
Bisarcio, 86100  
C.F. e P. IVA 03216720213  
solar@regemmat.it

PROGETTO DEFINITIVO  
Codice elaborato: G19701A01PD

Scale elaborato: 1:5.000

A-03