







**LEGENDA**

-  Area impianto
-  Cavidotto di vettoriamento AT interrato
-  Tavoliere
-  Gargano
-  Monti Dauni



**COMUNE**  
San Severo



**PROVINCIA**  
Foggia




**REGIONE**  
Puglia



Comune di San Severo, S. Antonino da Capo  
Provincia di Foggia

**PROGETTO DI UN IMPIANTO AGRIVOLTAICO DI TIPO AVANZATO  
CON POTENZA NOMINALE PARI 45,56 MWp e 44,16 MW ac  
DENOMINATO "SAN SEVERO 1"**  
Autorizzazione Unica Art.12, D.Lgs 387/2003 - V.I.A Ministeriale artt.23 e 25 D.Lgs 152/2006

**INQUADRAMENTO SUL PIANO PAESAGGISTICO TERRITORIALE REGIONALE PUGLIA  
CARTA DEGLI AMBITI PAESAGGISTICI**

 Via Nazario Sauro 126 - 80100 - Potenza email: info@gvcingegneria.it website: www.gvcingegneria.it P.I.C. 02688090805 P. IVA 0373720267 Direttore tecnico: ING. MICHELE RESNANO	Geol. ANTONIO DI SAIE matricola n. 20247 P.zza Paolo Pasolini 20 P.IVA 0268802077	dott. Agr. PAOLO PATERNO, 20144 Via Croce Rossa, 25 P.IVA 0268802077

**SOLAR DG S.r.l.**  
via Cavour, 23C  
Bolsano, 39100  
C.F. e P. IVA 03216720213  
solarldgsrl@legaimail.it

**PROGETTO DEFINITIVO**  
Codice elaborato **G19701A01PD**

Revisione	Redatto da	Data	Verificato da	Data	Note	Scala elaborato
00	GR	03/24	GMR	03/24		1:30.000

**A-29**

Questo disegno e di nostra proprietà riservata e sottoposto a legge e nel caso di riproduzione anche parziale senza autorizzazione scritta