













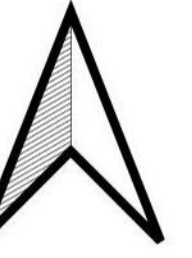

SAN PAOLO DI CIVITATE

APRICENA

ORREMMAGGIORE

LEGENDA

-  Area impianto
 -  Cavidotto di vettoriamento AT interrato
 -  Limite comunale San Severo
- Contesti ed invariants per il territorio extraurbano**
-  Il contesto del Radicosa
 - 1. Salvaguardia della produzione agricola specializzata
 - 2. Tutela ed uso ai fini agricoli del patrimonio edilizio esistente
 - 3. Salvaguardia degli elementi caratterizzanti il sistema agricolo: roggie, filiar, sprinde, ecc
 -  Il contesto agricolo pregiato
 - 1. Salvaguardia dei sistemi di coltivazione pregiata e ripristino ove dismesso o cancellato
 - 2. Tutela ed uso ai fini agricoli ed extra-agricoli del patrimonio edilizio esistente
 -  Il contesto del Triolo
 - 1. Salvaguardia della produzione agricola specializzata
 - 2. Tutela ed uso ai fini agricoli del patrimonio edilizio esistente
 -  Il contesto urbano
 -  Consorzio A.S.I.
 -  Centrale a turbobas
- Sistema ferroviario**
-  Ferrovia San Severo - Calannella Peschici
 -  Ferrovia Pescara - Foggia
 -  Ferrovia di progetto
- Sistema strade**
-  Viabilità principale: A14
 -  Viabilità principale: SS16
 -  Viabilità secondaria: Strade extraurbane secondarie
- Sistema dei tratturi**
-  Area di pertinenza del tratturo



COMUNE
San Severo



PROVINCIA
Foggia



REGIONE
Puglia




Comune di San Severo, S. Antonino da Capo
Provincia di Foggia

**PROGETTO DI UN IMPIANTO AGRIVOLTAICO DI TIPO AVANZATO
CON POTENZA NOMINALE PARI 45,56 MWp e 44,16 MW ac
DENOMINATO "SAN SEVERO 1"**

Autorizzazione Unica Art. 12, D.Lgs 387/2003 - V.I.A Ministeriale artt.23 e 25 D.Lgs 152/2006

**INQUADRAMENTO SUL PIANO URBANISTICO GENERALE SAN SEVERO
QUADRO STRUTTURALE - TUTELA DELLE INVARIANTI E PREVISIONI PER I
CONTESTI TERRITORIALI**

 Via Nazario Sauro 124 - 80100 - Potenza email: info@gvc-ingenieri.it website: www.gvc-ingenieri.it P.I.C. - Identificazione: 02070001 P.IVA 0373720207 Direttore tecnico: ING. MICHELE RESIANO	TEAM DI PROGETTO ING. GIACOMO AVANZANO ING. CARLO BISSANO ING. ANTONIO BISSANO ING. ANTONIO ZAPPALÀ ING. SERENA MARI ING. EMANUELA CURRI ING. FRANCESCO VITTA ING. GIOVANNI RICCIARDI ING. DONATO MARINO	Geol. ANTONIO DI BENEDETTI Montecosaro, 70024 P.zza Paolo Prosenzio, 2 P.IVA 020829777 Geologia Geographical & Geological Investigation Service Geol. Guido Ferraro Potenza, 80100 Via dei Carboni, 63 P.IVA 0197703076 Ingegneria (P.I.C.) Geologia	dott. Agr. PAOLO FERRARO, 70144 Via Croce Rossa, 25 P.IVA 026020777 Studi agronomici dott. ssa MARTA POLLIO Cosenza, 80018 (AV) Studi antropologici DOTT.SSA MARTA POLLIO Architetto e Geografa P.IVA 026020777

SOLAR DG S.r.l.
via Cavour, 23C
Bolsano, 39100
C.F. e P. iva 03216720213
solarldgsrl@legaimail.it

Progetto						PROGETTO DEFINITIVO	Codice elaborato	G197/01A01PD
Revisione	Redatto da:	Data	Verificato da:	Data	Note	Scala elaborato	1:25.000	
00	GR	03/24	GMR	03/24				
A-57							<small>Questo disegno e di nostra proprietà riservata e tenuto in legge e ne è vietata la riproduzione anche parziale senza nostra autorizzazione scritta</small>	