

**COMUNE**  
San Severo



**PROVINCIA**  
Foggia



**REGIONE**  
Puglia



Ubicazione  
Comune di San Severo, S. Antonino da Capo  
Provincia di Foggia

Oggetto  
**PROGETTO DI UN IMPIANTO AGRIVOLTAICO DI TIPO AVANZATO  
CON POTENZA NOMINALE PARI 45,56 MWp e 44,16 MW ac  
DENOMINATO "SAN SEVERO 1"**  
Autorizzazione Unica Art.12, D.Lgs 387/2003 - V.I.A Ministeriale artt.23 e 25 D.Lgs 152/2006

Elaborato  
**DOCUMENTAZIONE FOTOGRAFICA**

 Via Nazario Sauro 126 - 85100 - Potenza email: info@gvcingegneria.it website: www.gvcingegneria.it P.E.C: gvc srl@gigapec.it P. IVA 01737760767 Direttore Tecnico: ing. MICHELE RESTAINO	Geologia Geol. ANTONIO DI BIASE Montescaglioso, 75024 P.zza Padre Prosperino Galgoli, 9 P.IVA 00706320777 	Studi agronomici dott. Agr. PAOLO CASTELLI Palermo, 90144 Via Croce Rossa, 25 P.IVA 0546509826 
	Indagini in sito Geological & Geophysical Investigation Service Geol. Galileo Potenza Potenza, 85100 Via dei Gerani, 59 P.IVA 01677970764 	Studi archeologici dott. ssa MARTA POLLIO Caori, 80073 INA) DOTT.SSA MARTA POLLIO - Archeologa Specializzata - VIA MARINA PICCOLA, 87 80073 CAPRI (NA) P.I. 09581841270 - C.F. P1118RT90H668696A 

Committente  
**SOLAR DG S.r.l.**  
via Cavour, 23C  
Bolzano, 39100  
C.F. e P. iva 03216720213  
solarogsrl@legalmail.it

Progetto  
**PROGETTO DEFINITIVO**  
Codice elaborato **G19701A01PD**

Revisione	Redatto da:	Data	Verificato da:	Data	Note	Scala elaborato
00	AZ	04/24	GMR	04/24		NESSUNA
						<b>RT-16</b>

Questo disegno é di nostra proprietà riservata a termine di legge e ne é vietata la riproduzione anche parziale senza nostra autorizzazione scritta

---

# DOCUMENTAZIONE FOTOGRAFICA

Impianto agrivoltaico  
Regione Puglia, comune di San Severo

## **PROGETTO DEFINITIVO**

Progetto per la realizzazione di un impianto di produzione di energia da fonte rinnovabile di tipo agrivoltaico avanzato di potenza nominale pari a 45,56 MWp e 44,16 MWac

CODICE PROGETTO: G19701A01

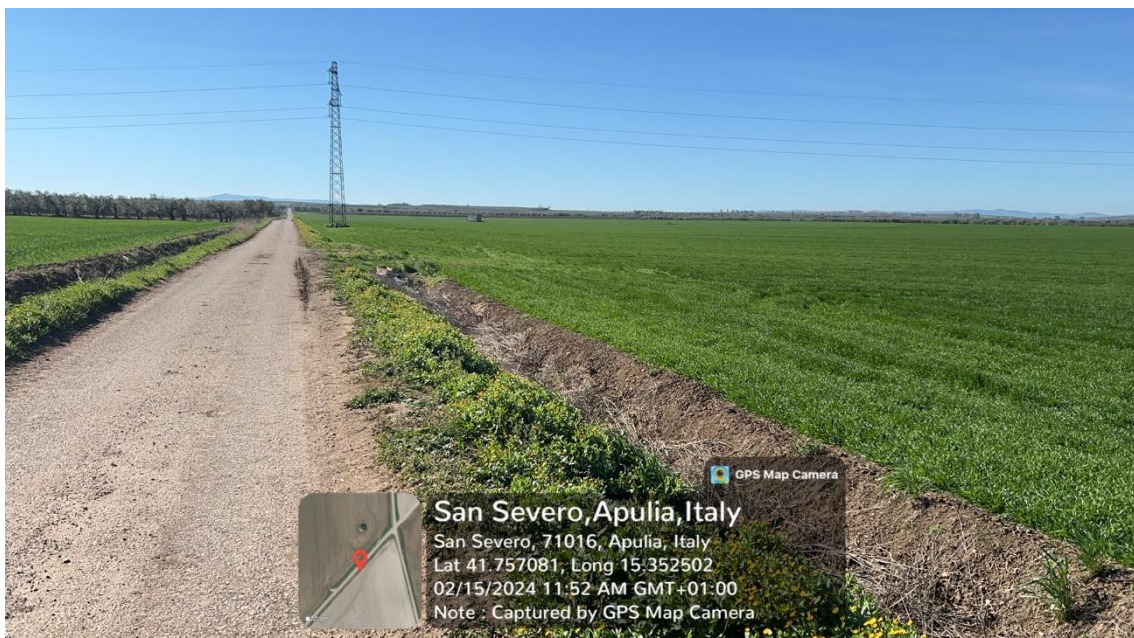


---

## Sommario

Sommario	2
1. DOCUMENTAZIONE FOTOGRAFICA – AREA IMPIANTO	3
2. DOCUMENTAZIONE FOTOGRAFICA – CAVIDOTTO	7
3. DOCUMENTAZIONE FOTOGRAFICA – AREA SE TERNA	12

## 1. DOCUMENTAZIONE FOTOGRAFICA – AREA IMPIANTO


















## 2. DOCUMENTAZIONE FOTOGRAFICA – CAVIDOTTO

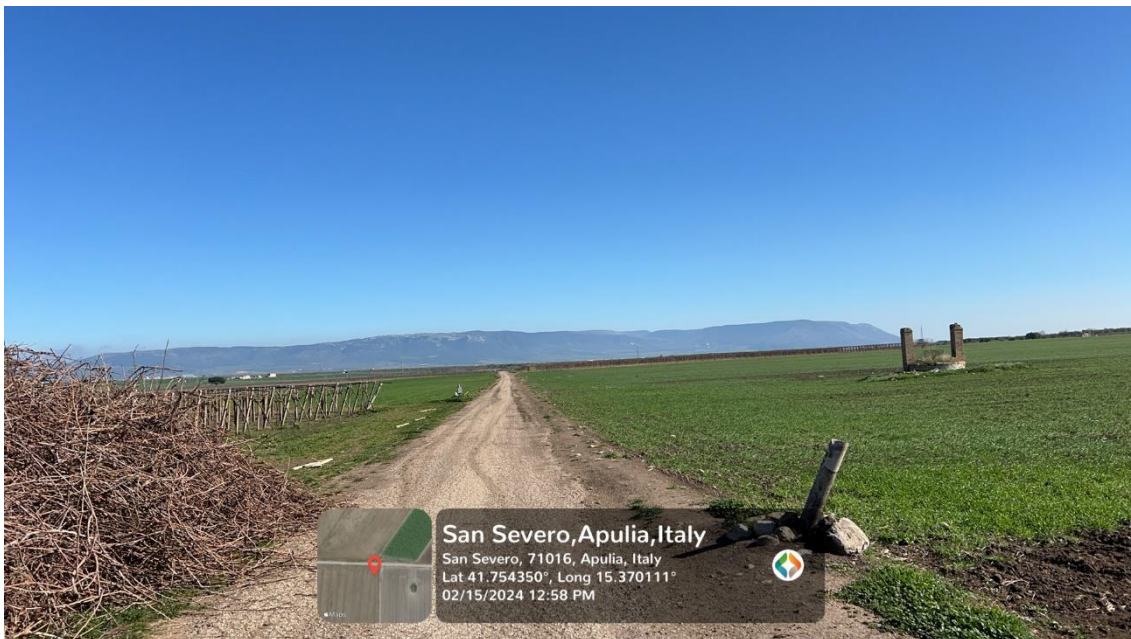



















### 3. DOCUMENTAZIONE FOTOGRAFICA – AREA SE TERNA







