


Accordo Quadro per affidamento di servizi tecnici di Progettazione, Direzione dei Lavori e Verifica della progettazione relativi a opere portuali, strade e ferrovie, potenziamento e riqualificazione degli immobili ed interventi di sostenibilità ambientale da realizzare nelle aree di competenza dell'Autorità di Sistema Portuale del Mar Tirreno Centrale
Lotto n.4 - Potenziamento e riqualificazione degli immobili

Intervento di " Potenziamento e riqualificazione delle infrastrutture dell'area monumentale del porto di Napoli destinate al traffico passeggeri, alle attività portuali e di collegamento con la città - CUP - G12C2100123002 CIG:9105692EBC

PROGETTO DI FATTIBILITÀ TECNICA ED ECONOMICA



PARCHEGGIO CALATA PILIERO - 1° stralcio funzionale

RESPONSABILE UNICO DEL PROCEDIMENTO

Arch. Biagina di Benedetto

Mandante
INGEGNERI DELLA PROVINCIA DI SALERNO
cooprogetti
Sezione A
Via Thomas M. Edison, 1/A
06024 Gubbio (PG)
N° A1740
DOTTORE INGEGNERE
ALESSANDRO PLACUCCI
SETTORE CIVILE E AMBIENTALE
SETTORE INDUSTRIALE
SETTORE DELL'INFORMAZIONE
Ing. Alessandro Placucci
Legale Rappresentante

Mandante
rpa
RPA s.r.l.
Strada del Colle, 1/A
06032 Perugia (PG)
Ing. Dino Bonadies
Legale Rappresentante

Mandante
LRA
Lamberto Rossi Associati
Via Telesio, 17
20145 Milano (MI)
Arch. Lamberto Rossi
Arch. Marco Tarabella
Legale Rappresentante

Mandante
D'Agostino Associati s.r.l.
Via Giuseppe Verdi, 20
83100 Avellino (AV)
Ing. Valentina D'Agostino
Legale Rappresentante

Mandante
Arch. Domenico De Maio
Via Ogliara, 29
84100 Salerno (SA)
Arch. Domenico De Maio
Libero Professionista

Elaborato: Cartografie
Inquadramento territoriale e vincoli
Studio di inserimento urbanistico e vincoli

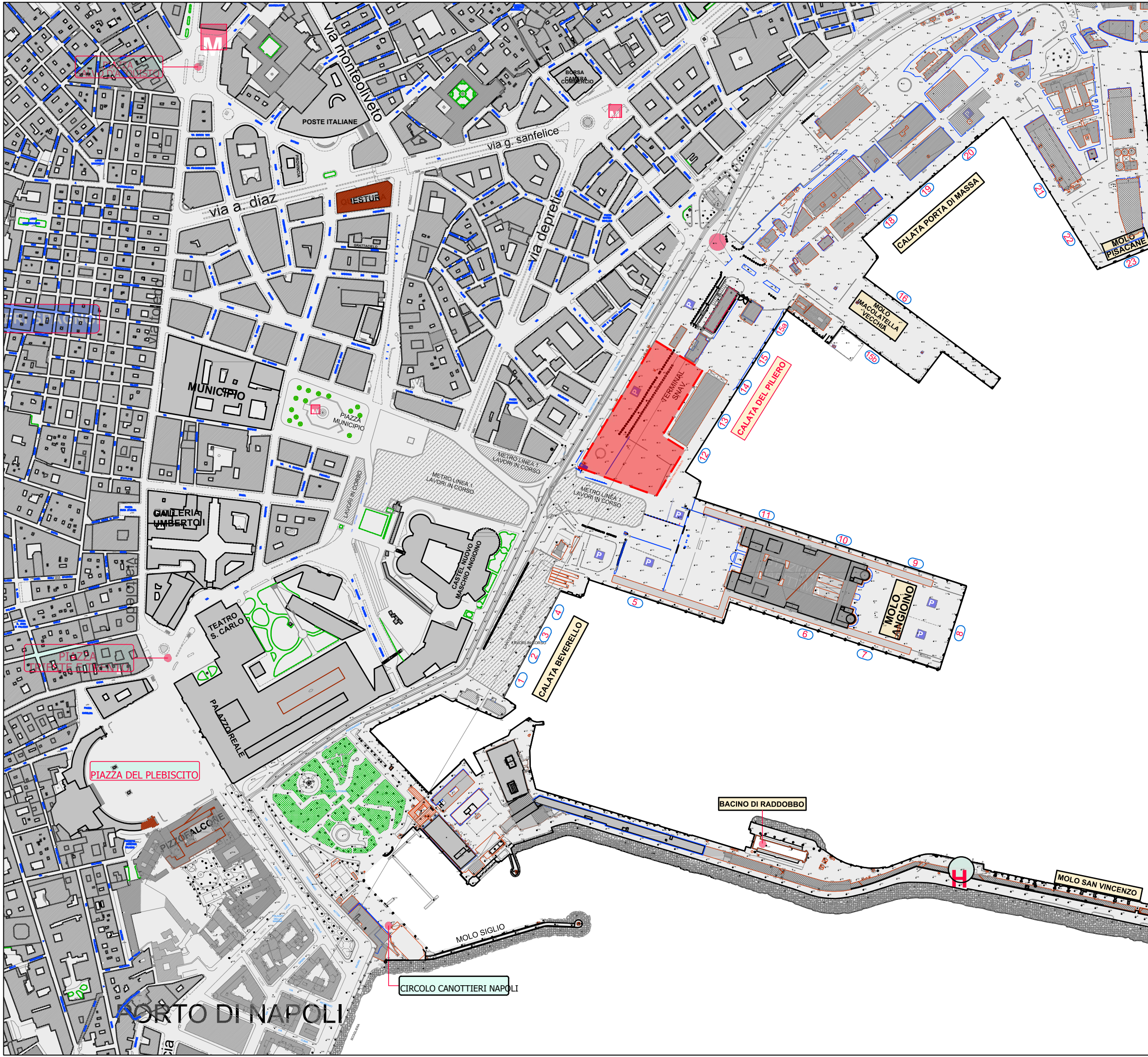
Scala: Varie

22073	F	F04	CRT	UR	00	QT	01	A
COMMESSA	FASE	LOTTO	CATEGORIA	SOTTOCATEGORIA	PROGRESSIVO	TIPO ELABORATO	PROGRESSIVO	REVISIONE

A	Emissione	Ottobre 2023	D. De Maio	E. Costa	A. Placucci
REV.	EMISSIONE	DATA	REDATTO	APPROVATO	AUTORIZZATO

LEGENDA


 AREA OGGETTO D'INTERVENTO

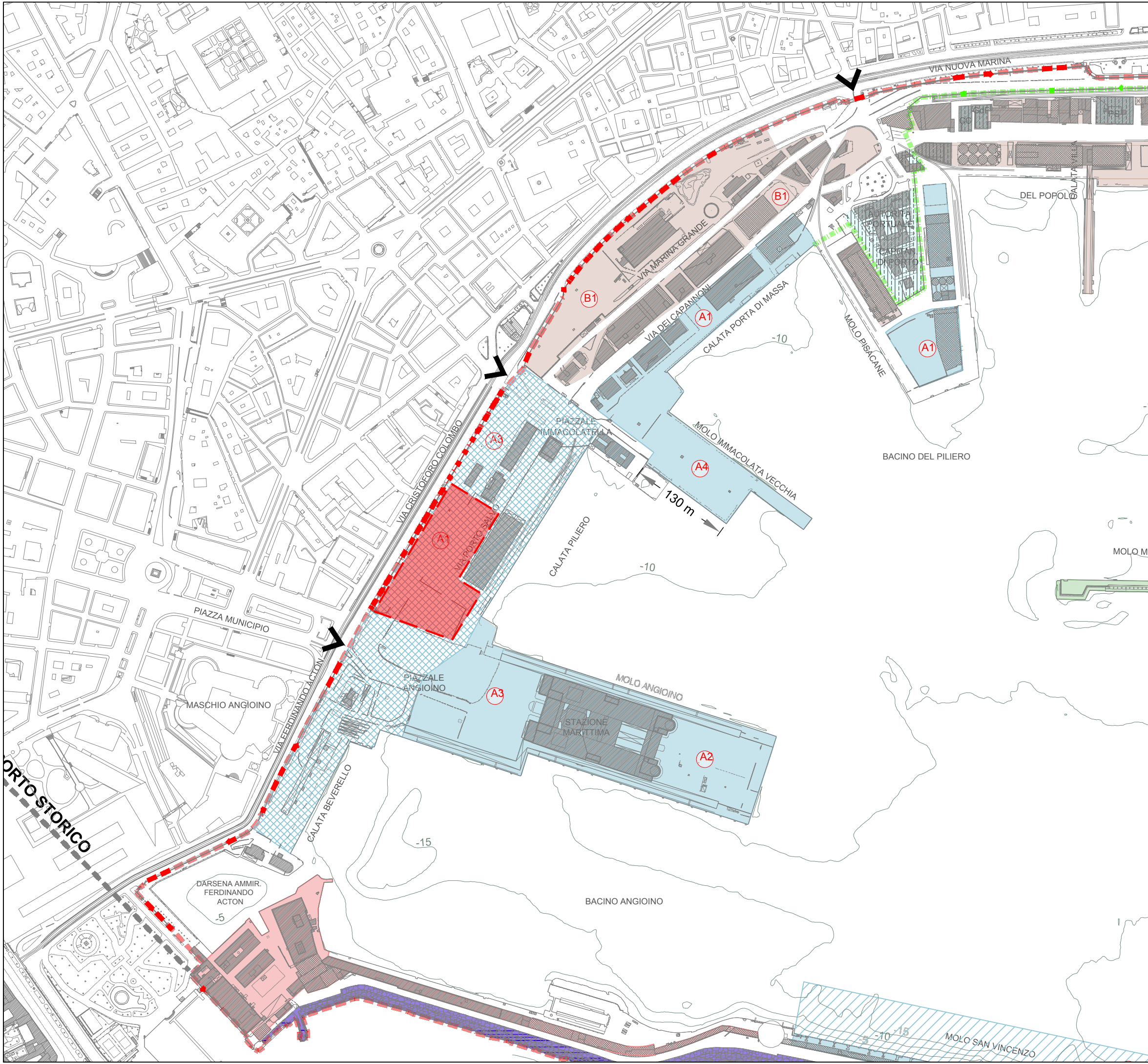


PORTO DI NAPOLI

TAV: MASTER PLAN PORTO DI NAPOLI -
 ASSETTO DEGLI SPAZI PORTUALI STATO ATTUALE
 SCALA 1:5000

LEGENDA
















 AREA OGGETTO D'INTERVENTO






LEGENDA

 Limite territorio portuale
 Limite Ambiti
 Limite area doganale

Funzioni portuali

 **A** Funzione passeggeri e merci (crociere, unità navi veloci, Ro-Ro, Ro-Pax)
 **B** Funzione mista
 **C** Funzione cantieristica navale
 **D** Funzione commerciale - contenitori
 **E** Funzione commerciale - merci varie
 **F** Funzione commerciale - rifuse liquide
 **G** Funzione industriale
 **H** Aree dismesse o parzialmente utilizzate
 Servizi generali portuali
 **L** Terminal Intermodale Ferroviario
 Varco portuale
 Dighe foranee di difesa
 Specchio acqueo per ormeggio Maxy Yacht
 Area Riqualificazione Waterfront Portuale
 Marina Militare

BASI CARTOGRAFICHE

 Autorità Portuale di Napoli
 Rilievo aerofotogrammetrico 2008 Scala 1:1000
 Provincia di Napoli
 Carta Tecnica Provinciale volo 1998. Scala 1:5000
 Autorità Portuale di Napoli - C.N.R./Geomare
 Rilievo batimetrico 2000-2004-2008

TAV: PIANO URBANISTICO COMUNALE - 23 LUGLIO 2019 -
RETE DELLE INFRASTRUTTURE ESISTENTI E
PROGRAMMATE PER LA MOBILITA' SCALA 1:5000


LEGENDA


 AREA OGGETTO D'INTERVENTO




 Confine Comune di Napoli


 Porto di Napoli


 Aeroporto di Capodichino

 Pianificazione attuativa stazioni


reti infrastrutture
linee su ferro aggiornamento 2016

 Linee ferro nazionali


 Linee regionali


 Linee regionali intervento previsto in atti di pianificazione approvati


 Linee metropolitane realizzate

 in costruzione


 progetto approvato e finanziato


 progetto approvato e non finanziato

 intervento previsto in atti di pianificazione approvati

 Funicolari


 Funicolari di progetto


 Nodi intersezione ferroviaria

 Nodo di sistema

 Nodo esistente non in esercizio


 Parcheggio modale


 Stazioni

 Stazioni in costruzione


 Stazioni previste

altre reti

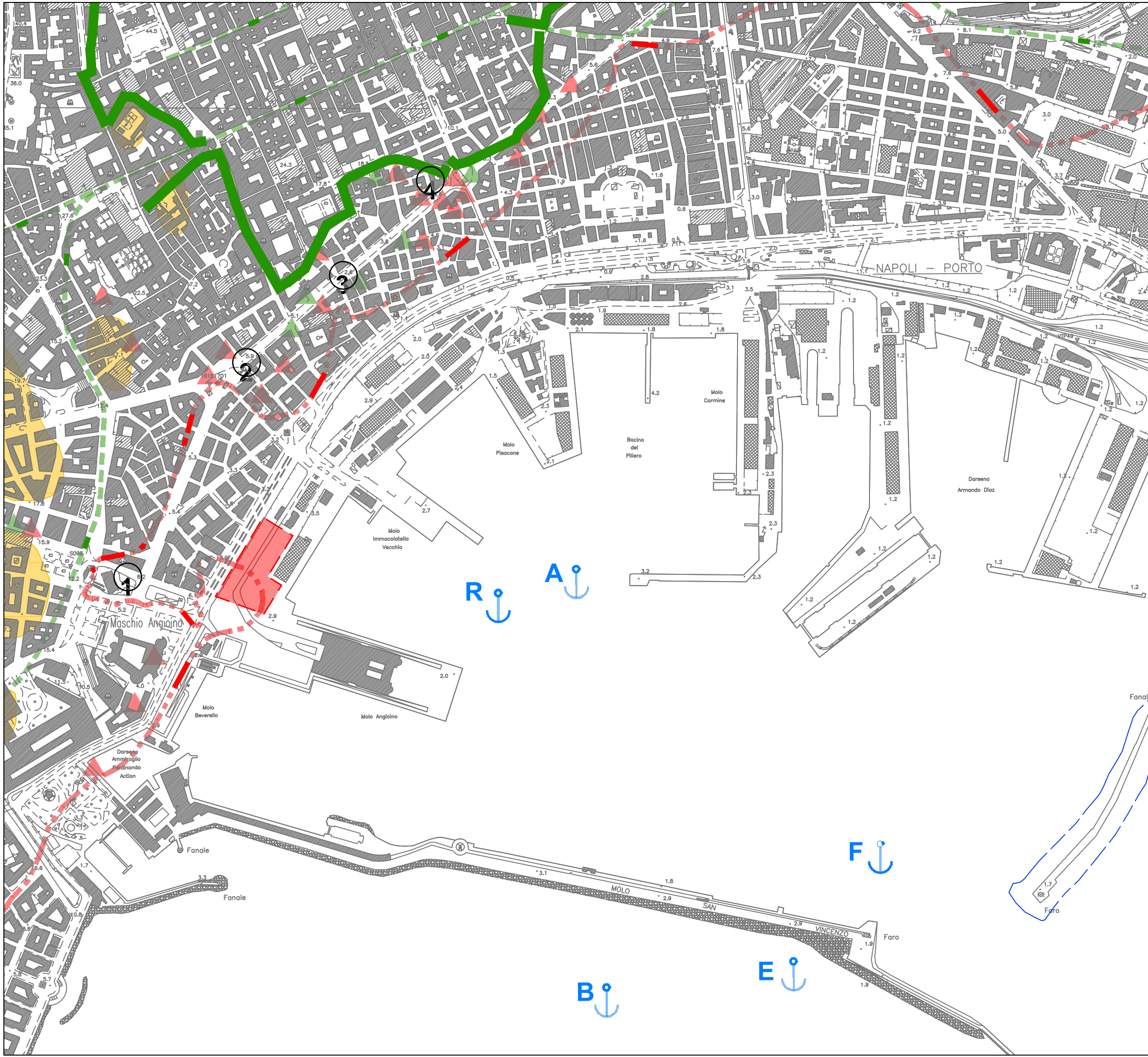
 Linee tramviarie

 tracciato previsto BRT (bus rapid transit)

 Autostrade

 Viabilità primaria











TAV: CARTA ARCHEOLOGICA




LEGENDA

 AREA OGGETTO D'INTERVENTO




Presenze archeologiche

-  STAZIONE MUNICIPIO (P.zza Municipio)
-  STAZIONE UNIVERSITA' (P.zza Giovanni Bovio)
-  VIA TARI-VIA PRINCIPESSA MARGHERITA
-  STAZIONE DUOMO (P.zza Nicola Amore)
-  STAZIONE GARIBALDI (P.zza Giuseppe Garibaldi)
-  Villa romana "Domus foris flubeum"

-  Tombe preromane
-  Edifici di età greca
-  Edifici di età romana
-  A Antica via Neapolis-Puteolis
-  B Antica via Neapolis-Puteolis (Via per Cryptam)
-  C Antica via Neapolis-Nola
-  D Antica via Neapolis-Herculaneum-Pompeii
-  Antica linea di costa di epoca romana

Ritrovamenti sottomarini

-  Relitto sottomarino
- R Relitto con cannone XVII secolo
- A Relitto corvetta Flora
- B Relitto gabarra francese
- C Relitto vascello San Gioacchino
- D Relitto fregata Pallade
- E Relitto vascello Tancredi?
- F Relitto vascello Guiscardo?

Rilievo topo-batimetrico 2021

 Rilievo Mbes - LiDAR

TAV: CARTA DEI FATTORI
STRUTTURANTI DEL PAESAGGIO






Fonte: PTC Città Metropolitana di Napoli

LEGENDA

 AREA OGGETTO D'INTERVENTO



ART. 35 LAGHI, BACINI E CORSI D'ACQUA

-  LAGHI
-  FIUMI
-  REGI LAGNI
-  TORRENTI
-  ALTRI CORSI D'ACQUA

SISTEMA STORICO-CULTURALE E DI INTERESSE PAESAGGISTICO

ART. 37 AREE ED EMERGENZE ARCHEOLOGICHE

-  AREE ED EMERGENZE ARCHEOLOGICHE
-  AMBITI DI ATTENZIONE
-  AREE ARCHEOLOGICHE SOMMERSE

ART. 38 CENTRI E NUCLEI STORICI

-  CENTRI E NUCLEI STORICI

ART. 39 SITI E MONUMENTI ISOLATI

-  TESTIMONIANZE ARCHEOLOGICHE
-  ARCHITETTURE CIVILI
-  ARCHITETTURE INDUSTRIALI
-  ARCHITETTURE MILITARI
-  ARCHITETTURE RURALI
-  ARCHITETTURE SACRE
-  VILLE VESUVIANE

ART. 40 VIABILITÀ STORICA

-  TRATTI PRINCIPALI AL 1888
-  TRACCIATI DI EPOCA ROMANA

ART. 42 AREE DI CENTURIAZIONE

-  MATRICI GEOMETRICHE E TRACCE

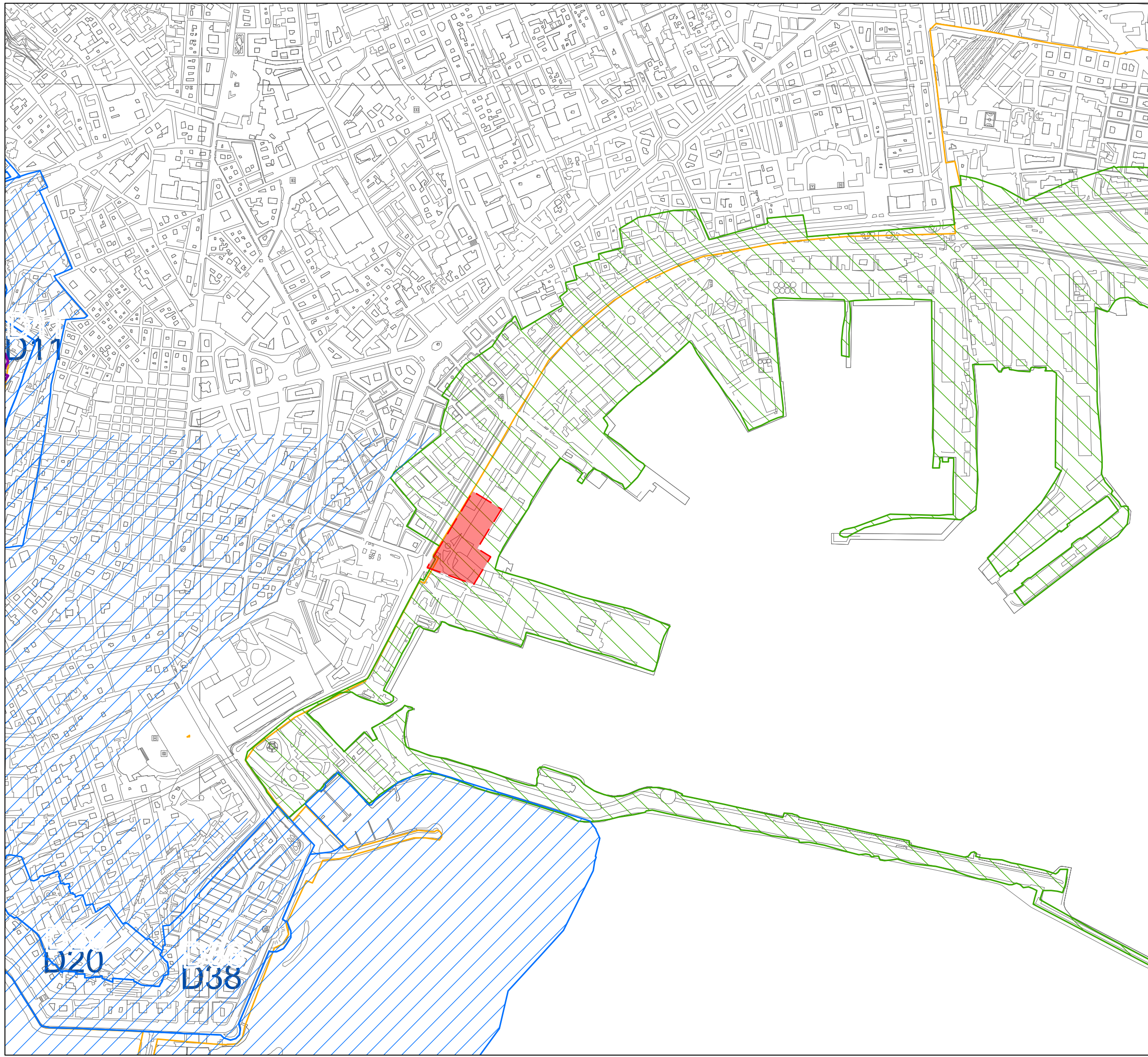
ART. 44 AREE DI ECCEZIONALE INTERESSE PAESAGGISTICO

-  AREE DI ECCEZIONALE INTERESSE PAESAGGISTICO

ART. 45 STRADE DI PARTICOLARE PANDRAMICITÀ

-  PERCORSI PANDRAMICI
-  PUNTI DI BELVEDERE DI ECCEZIONALE PANDRAMICITÀ














TAV: CARTA UNICA DEL TERRITORIO
Vincoli paesaggistici e ambientali, aree di
interesse archeologico

Fonte: Preliminare di PUC - Tav QC-7a

LEGENDA

 AREA OGGETTO D'INTERVENTO



-  Confine Comune di Napoli
-  Parco metropolitano delle Colline di Napoli
-  Parco regionale dei Campi Flegrei
-  Zone di protezione speciale - direttiva 79/409/CEE
-  Siti di importanza comunitaria - direttiva Habitat 92/43/CEE
-  Vincoli ai sensi dell'art.142 del Dlgs 42/2004
-  Piani Paesistici Agnano Camaldoli-Posillipo
-  Aree di interesse archeologico
(Variante generale e Variante per la zona Occidentale al Prg)
-  Decreti Ministeriali emessi ai sensi della L. 1497/39
(D.Lgs. 42/2004 parte III)

Cod	Decreto	Localita'
D1	5 maggio 1952	Camaldoli - piazzale antistante l'Eremo e parte della zona circostante
D2	19 giugno 1952	Campi Flegrei - Collina di San Domenico a ridosso della Mostra d'Ottomare
D3	6 ottobre 1952	Zona compresa tra via Manzoni e via Patrizi
D4	24 gennaio 1953	Collina di Posillipo - versante Napoli
D5	11 gennaio 1955	Campi Flegrei - Conca di Agnano
D6	15 giugno 1955	Immobili a monte della via T. Tasso e via A. Falcone
D7	30 ottobre 1956	Zona comprendente il primo tratto tra via Tasso e Corso Vittorio Emanuele
D8	7 novembre 1956	Parco Grifco
D9	22 dicembre 1956	Zona di Castel S. Elmo
D10	12 febbraio 1957	Zona comprendente il primo tratto di via Manzoni
D11	15 luglio 1957	Zona Montesanto S. Pasquale
D12	24 ottobre 1957	Collina di Posillipo - versante Campi Flegrei
D13	24 ottobre 1957	A valle della via Cardarelli
D14	25 ottobre 1957	S. Maria Apparente/Parco Margherita - a valle del corso V. Emanuele
D15	23 novembre 1957	Capodimonte - Moiarallo
D16	8 gennaio 1958	Zona della Piazza Quattro Stagioni
D17	25 gennaio 1958	Camaldoli e sue adiacenze
D18	26 marzo 1958	Zona di via Palizzi e sue adiacenze
D19	27 maggio 1958	Fascia costiera da P. Vittoria a P. Barbaia
D20	6 novembre 1958	Monte Echia e sue adiacenze
D21	14 dicembre 1959	Zona del secondo tronco di via Orazio
D22	14 dicembre 1959	Montedonzelli - Piazzale Belvedere
D23	15 dicembre 1959	Zona del Viale Maria Cristina di Savoia
D24	14 luglio 1960	Zona prospiciente la Riviera di Chiaia
D25	18 luglio 1960	Zona compresa tra via Manzoni e la strada di Porta Posillipo
D26	13 aprile 1961	Monte e Valle di via A. Falcone
D27	21 novembre 1961	Zona compresa tra via Tasso e Corso V. Emanuele
D28	11 dicembre 1961	Canzanella - suoli a valle di via Michelangelo da Caravaggio
D29	18 gennaio 1962	Zona a monte del secondo tratto di via Tasso e via A. Falcone
D30	21 aprile 1962	Zona a monte della via Ponti Rossi
D31	21 maggio 1962	Zona sottostante la via Luigia Sanfelice
D32	3 luglio 1962S. Stefano	- zona a monte e a valle dell'ultimo tratto di via Tasso
D33	9 luglio 1962	Terreni a valle di via Nuova del Campo e via S. Maria del Pianto
D34	25 giugno 1965	Zona a valle di via Cardarelli fino a via S. Gennaro dei Poveri
D35	26 aprile 1966	Lungomare da Mergellina a Nisida
D36	20 maggio 1967	S. Maria ai Monti - S. Rocco
D36	18 maggio 1999	Via Tasso - Via Aniello Falcone
D37	22 giugno 1967	Agnano - Astroni - Pisani
D38	21 febbraio 1977	Via C. Console - via S. Lucia
D43	21 gennaio 1997	Selva Chiaiano
D44	6 agosto 1999	Bagnoli - Coroglio
D45	24 luglio 2014	Esedra di Villa Clotilde - Auverny - Eldorado
D46	26 aprile 1956	Giardino Monteroduni (Villa Eldorado)
D46	22 giugno 1956	Giardino Monteroduni (Villa Eldorado)

fonti:
PTR Regione Campania
SIT comune di Napoli

TAV: VINCOLO IDROGEOLOGICO



LEGENDA

 AREA OGGETTO D'INTERVENTO




 Confine Comune di Napoli

Piano per la Difesa delle Coste
DGR n.507 del 04/10/2011





 erosione costiera e inondazione
 tracimazione e/o impatto delle opere di difesa

Piano stralcio per la
Tutela del suolo e delle risorse idriche
DGRC n.488 del 21/09/2012





 aree di tutela classificate


Piano stralcio di Assetto Idrogeologico
DGRC n.466 del 21/10/2015

Rischio idraulico




 R1 rischio moderato
 R2 rischio medio
 R3 rischio elevato
 R4 rischio molto elevato

Rischio frane



 R1 rischio moderato
 R2 rischio medio
 R3 rischio elevato
 R4 rischio molto elevato

 Aree oggetto di ripermetrazione



Reticolo idraulico

 alveo strada
 reticolo idrografico
 tratto tombato

Vincoli geomorfologici (PRG vigente)

 aree a media e alta instabilità
 aree a bassa instabilità

Pianificazione di emergenza
per il rischio vulcanico

 zona rossa del VESUVIO (DCPM del 14/02/2014)
 zona rossa CAMPI FLEGREI (DCPM del 24/06/2014)