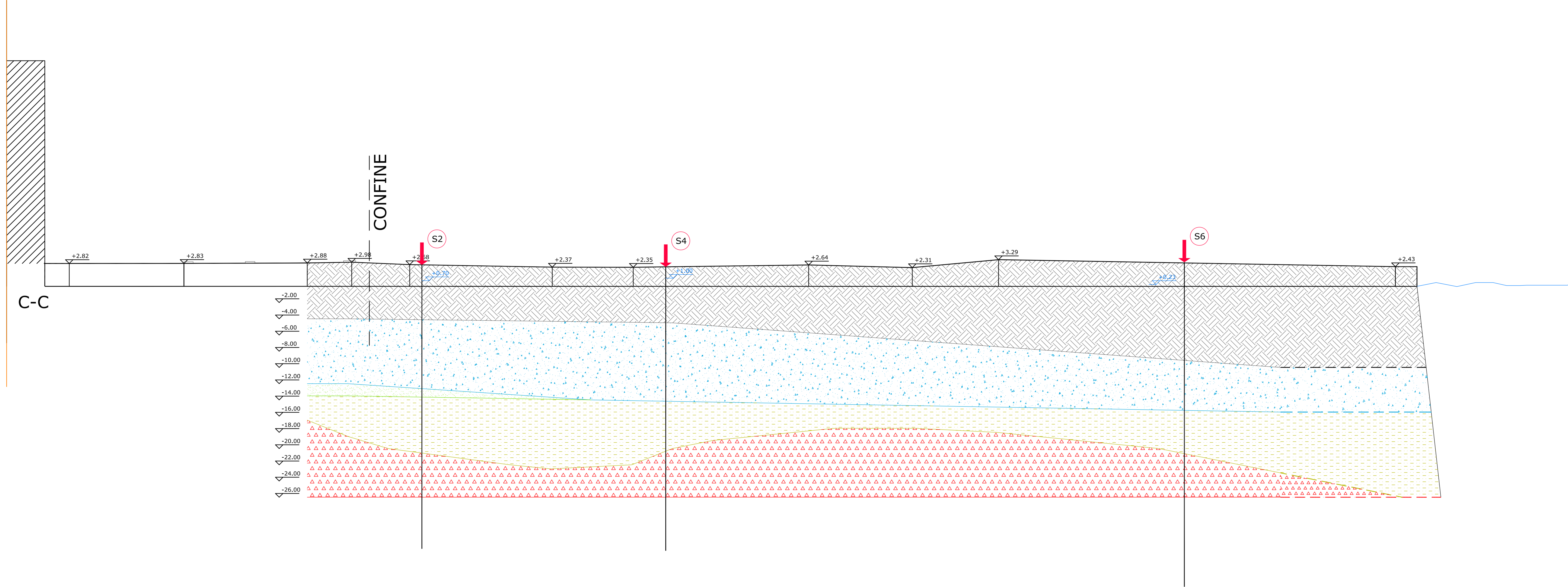
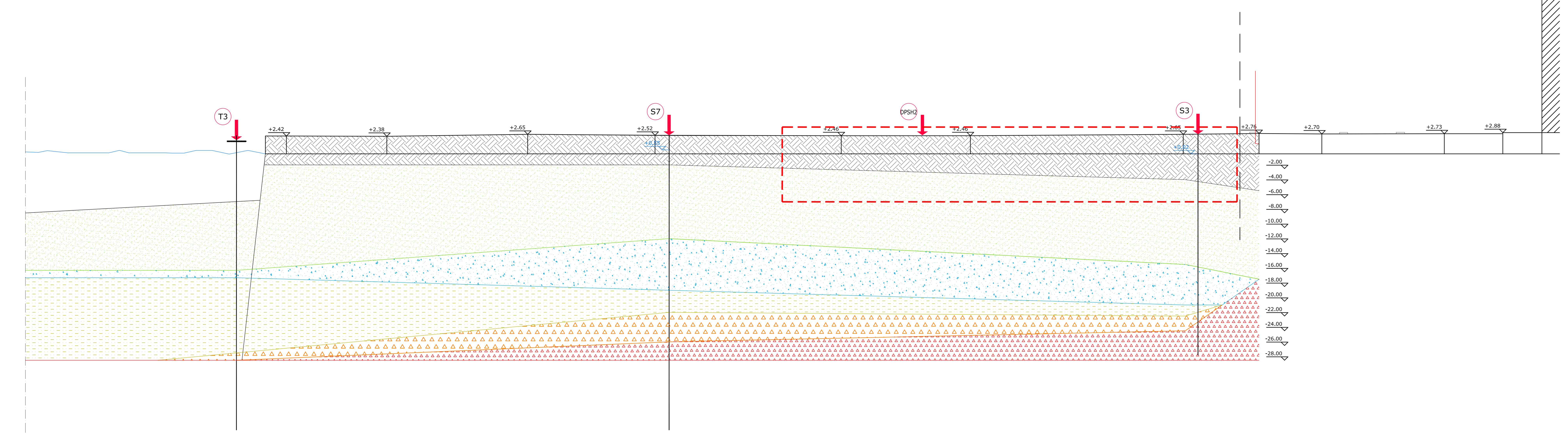


SEZIONE 3

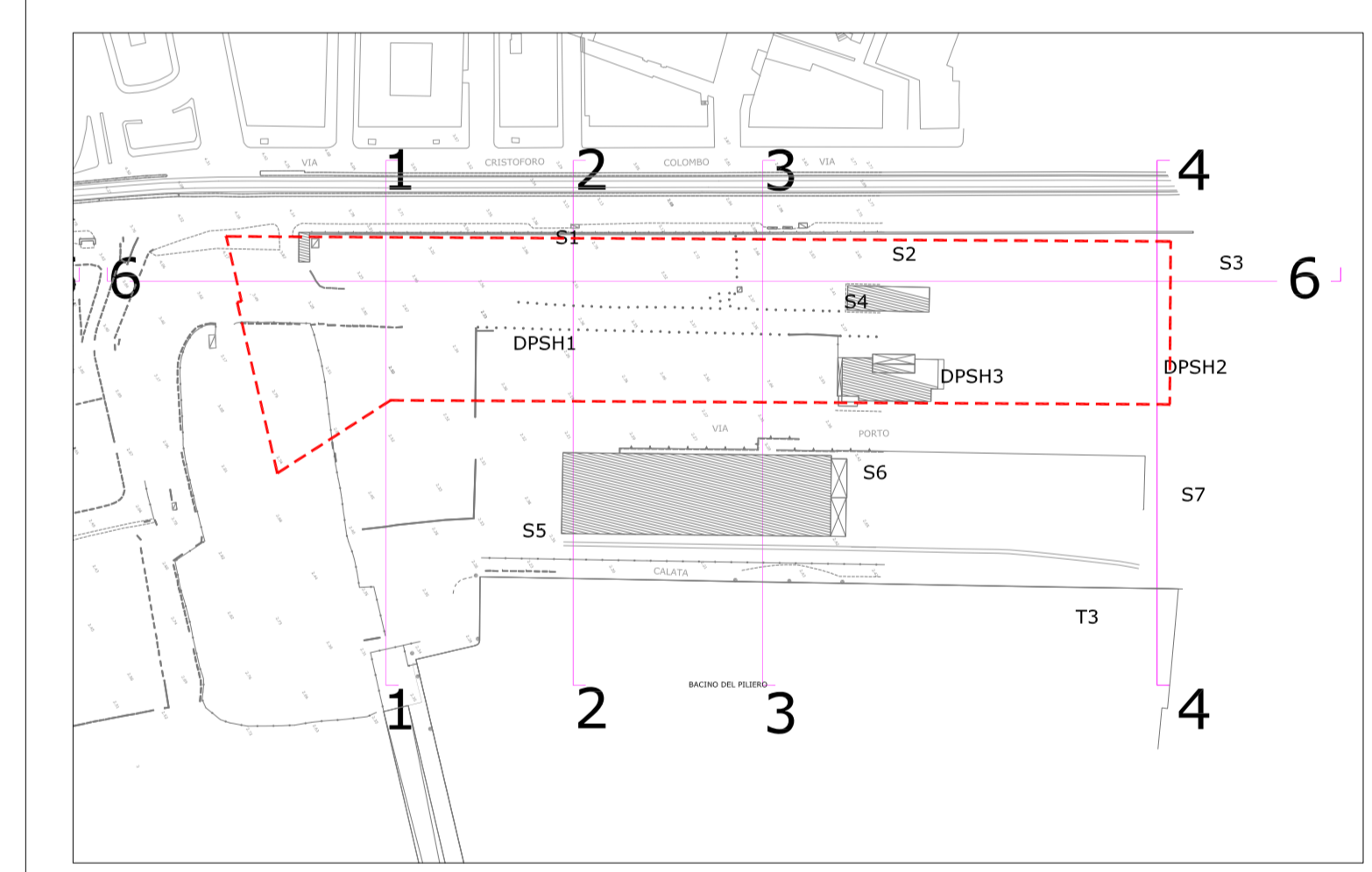
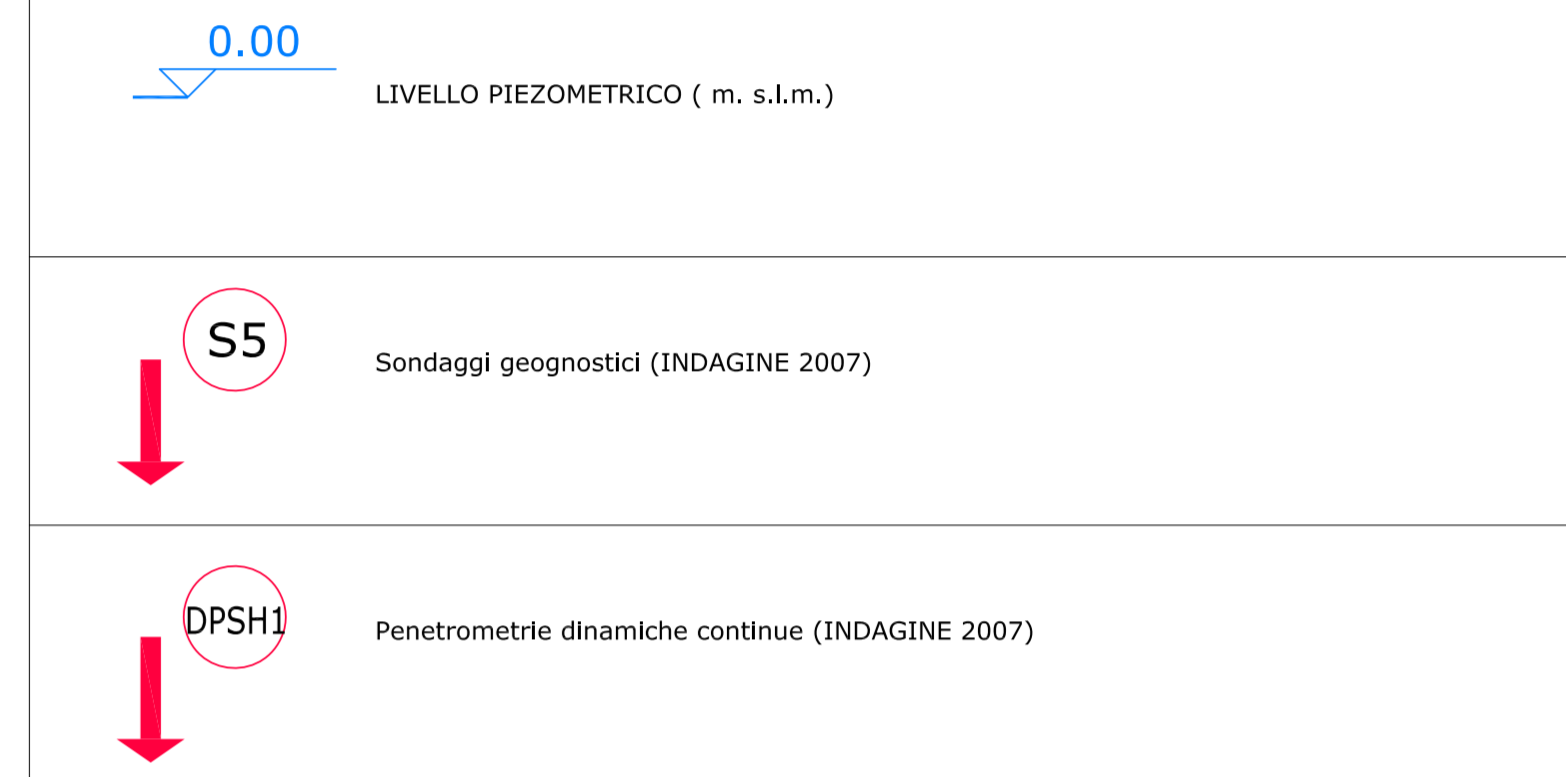


SEZIONE 4



LEGENDA

| SIGLA | AMBIENTE | LITTOLOGIA |
|-------|---|---|
| R | ANTROPICO | RIPORTI ANTROPICI: TERRENI DI RIPORTO IN ASSETTO CAOTICO, COSTITUITI DA GRANULOMETRIE GROSSOLANE, CON ELEMENTI DECMETRICI TUFACI IN MATRICE DI ORIGINE PIROCLASTICA, FRAMMENTI DI LATERIZI, DA POCO A MEDIANTE ADENSATO |
| SL | DEPOSITI MARINI DI SPIAGGIA EMERSA E SOMMERSA | SABBIE MEDIO-FINI: SABBIE MEDIO-FINI, LIMOSE, DI AMBIENTE MARINO, DI COLORE MARRONE-ANARÀ, AL TETTO AMBIENTE DI SPIAGGIA EMERSA, CON PRESENZA DI ELEMENTI ANTROPICI FLUTUATI, MEDIANTE ADENSATO |
| SG | | SABBIE MEDIE GROSSOLANE: SABBIE MEDIO-GROSSOLANE, CON ELEMENTI GHIAIOSI, LOCALMENTE GHIAIE SABBIOSE, DI AMBIENTE MARINO, DI COLORE MARRONE-GRIGIASTRO, MEDIANTE ADENSATO |
| C | | CINERITE: CINERITE MEDIO-FINE, DI COLORE VERDASTRO, CON MINIMI FRAMMENTI LAVICI E POMICEI, MEDIANTE ADENSATO |
| TGNA | SUBSTRATO DI ORIGINE VULCANICA | TUFO GIALLO NAPOLETANO ALTERATO ORIZZONTI SUPERFICIALI DEL TUFO GIALLO NAPOLETANO, DI COLORE GIALLO-VERDASTRO, CON DIFFUSI FENOMENI DI ALTERAZIONE, A MATRICE CINERITICA, CON SCORIE POMICEE E FRAMMENTI LAVICI, DA MEDIANTE CONSISTENTE A SEMILAPIDEO |
| TGN | | TUFO GIALLO NAPOLETANO LAPIDEO TUFO GIALLO NAPOLETANO DI COLORE GIALLASTRO, A TESSITURA GROSSOLANA COSTITUITA DA ELEMENTI SCORIEE E LAVICI, IN MATRICE CINERITICA, LAPIDEO, DA MEDIANTE A POCO FRATTURATO |



AUTOREITÀ DI SISTEMA PORTUALE DEL MAR TIRRENO CENTRALE

Accordo Quadro per affidamento di servizi tecnici di Progettazione, Direzione dei Lavori e Verifica della progettazione relativi a opere portuali, strade e ferrovie, potenziamento e riqualificazione degli immobili ed interventi di sostenibilità ambientale da realizzare nelle aree di competenza dell'Autorità di Sistema Portuale del Mar Tirreno Centrale

Lotto n.4 - Potenziamento e riqualificazione degli immobili

Intervento di " Potenziamento e riqualificazione delle infrastrutture dell'area monumentale del porto di Napoli destinate al traffico passeggeri, alle attività portuali e di collegamento con la città - CUP - G12C2100123002 CIG-9105692EBC



RESPONSABILE UNICO DEL PROCEDIMENTO
Arch. Biagina di Benedetto

Membro della Provincia di Napoli
Stazione A
N° A1740
DIRETTORE REGIONALE
ALESSANDRO PLACUCCI
SEZIONE CIVILE E AMBIENTALE
SETTORE URBANISTICO
Ing. Alessandro Placucci
Luogo: Napoli

Membro della Provincia di Napoli
Stazione A
N° A1740
DIRETTORE REGIONALE
ALESSANDRO PLACUCCI
SEZIONE CIVILE E AMBIENTALE
SETTORE URBANISTICO
Ing. Alessandro Placucci
Luogo: Napoli

Membro della Provincia di Napoli
Stazione A
N° A1740
DIRETTORE REGIONALE
ALESSANDRO PLACUCCI
SEZIONE CIVILE E AMBIENTALE
SETTORE URBANISTICO
Ing. Alessandro Placucci
Luogo: Napoli

Membro della Provincia di Napoli
Stazione A
N° A1740
DIRETTORE REGIONALE
ALESSANDRO PLACUCCI
SEZIONE CIVILE E AMBIENTALE
SETTORE URBANISTICO
Ing. Alessandro Placucci
Luogo: Napoli

Membro della Provincia di Napoli
Stazione A
N° A1740
DIRETTORE REGIONALE
ALESSANDRO PLACUCCI
SEZIONE CIVILE E AMBIENTALE
SETTORE URBANISTICO
Ing. Alessandro Placucci
Luogo: Napoli

Elaborato: Geologia, geotecnica e sismica
Sezioni geologiche

Scala: 1:200

| | | | | | | | | |
|----------|-----------|-------|-----------|----------------|-------------|----------------|-------------|-----------|
| 22073 | F | F04 | GEO | GE | 00 | SG | 02 | A |
| COMMESSA | FASE | LOTTO | CATEGORIA | SOTTOCATEGORIA | PROGRESSIVO | TIPO ELABORATO | PROGRESSIVO | REVISIONE |
| REV. | EMISSIONE | DATA | REDAITTO | APPROVATO | AUTORIZZATO | | | |