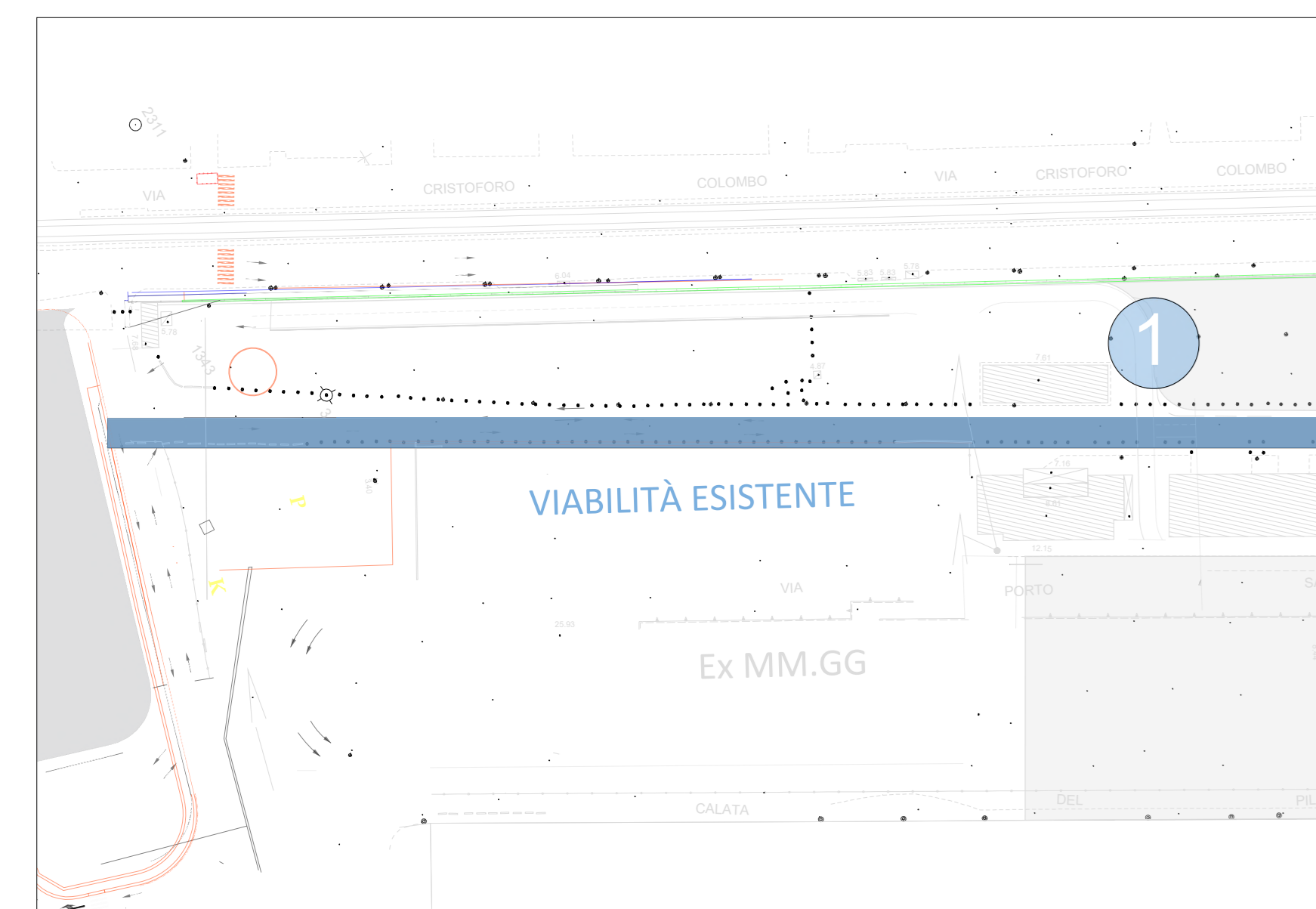
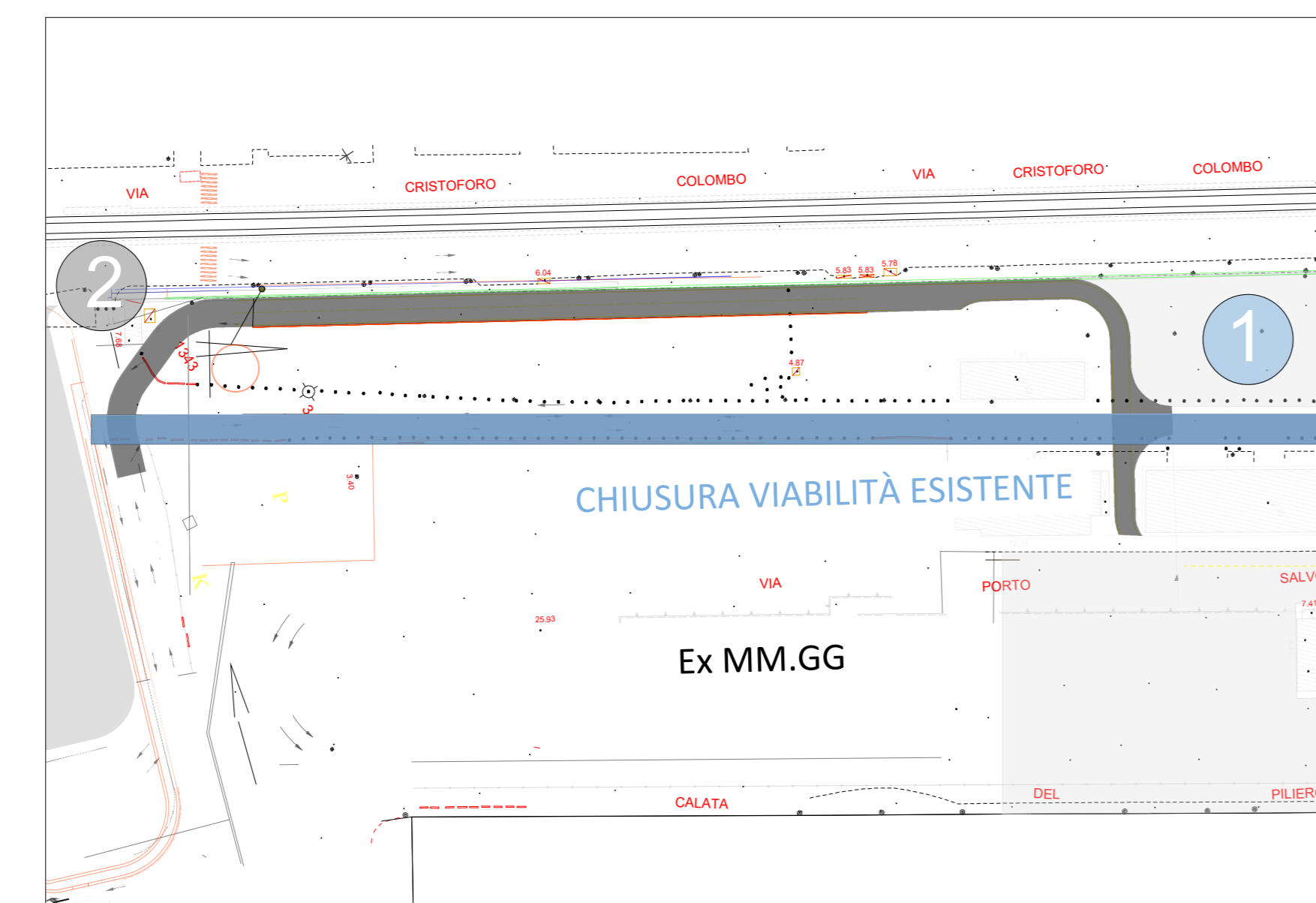


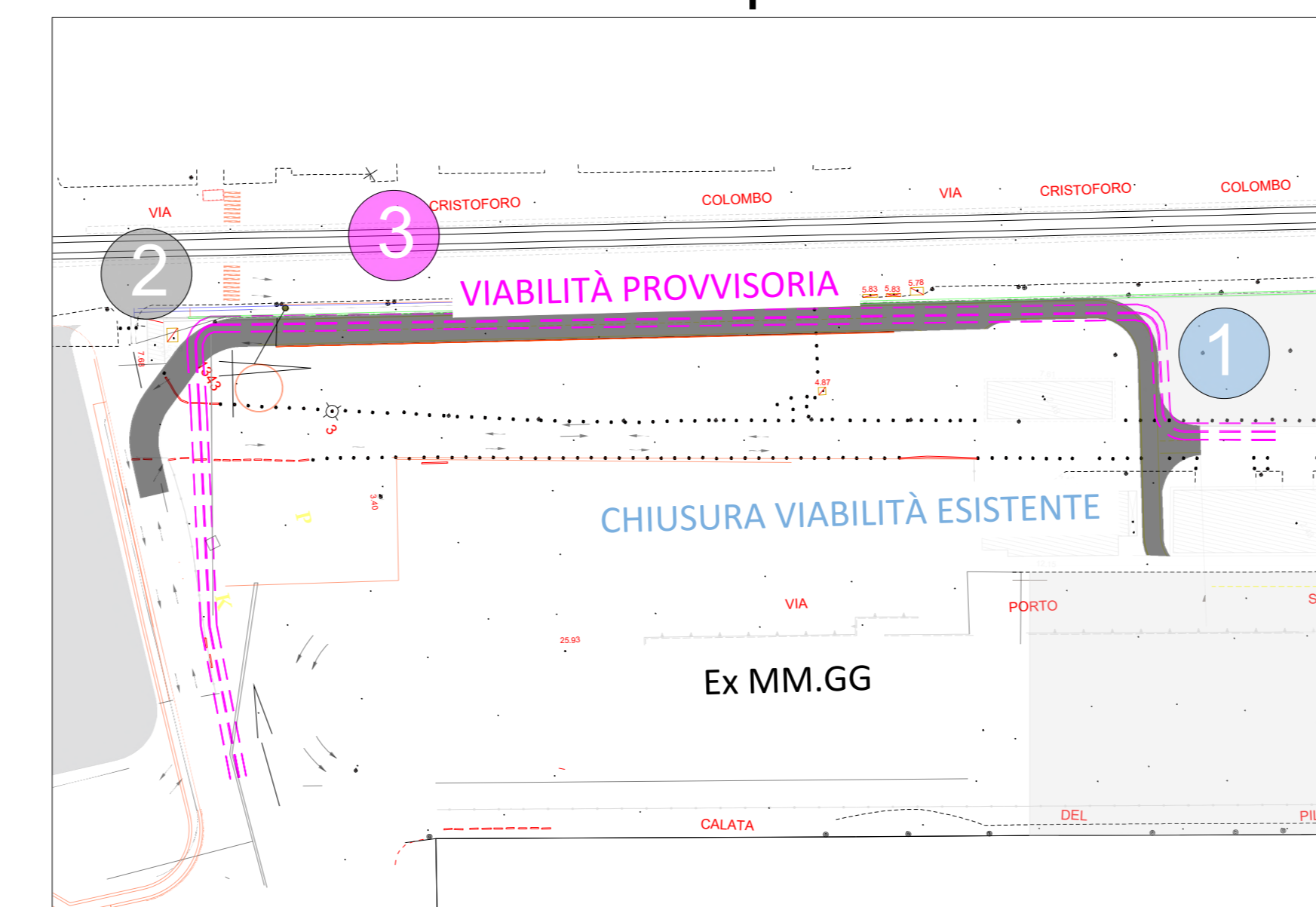
FASE 1 - Strada esistente



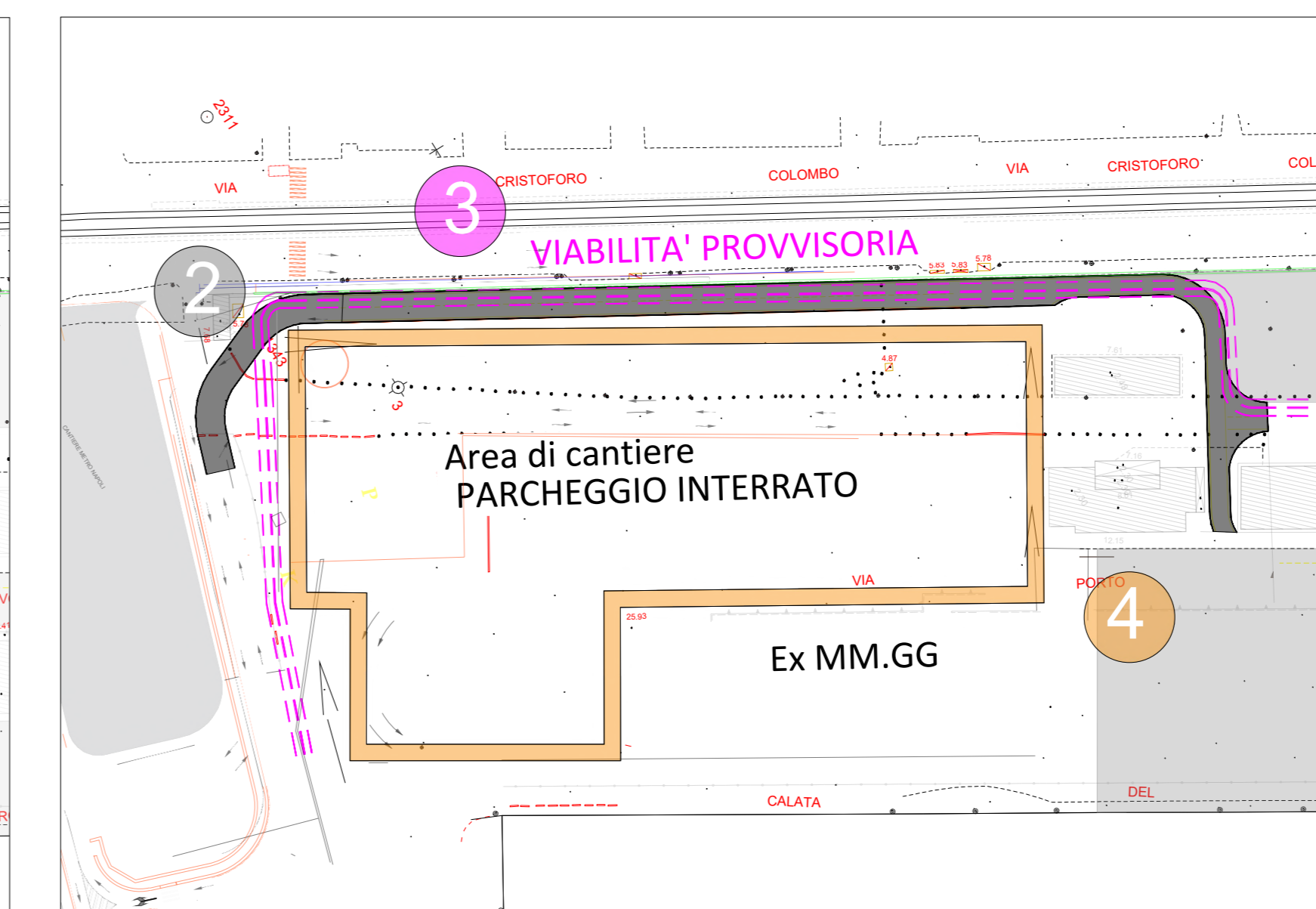
FASE 2 - utilizzo strada esistente, realizzazione cunicolo




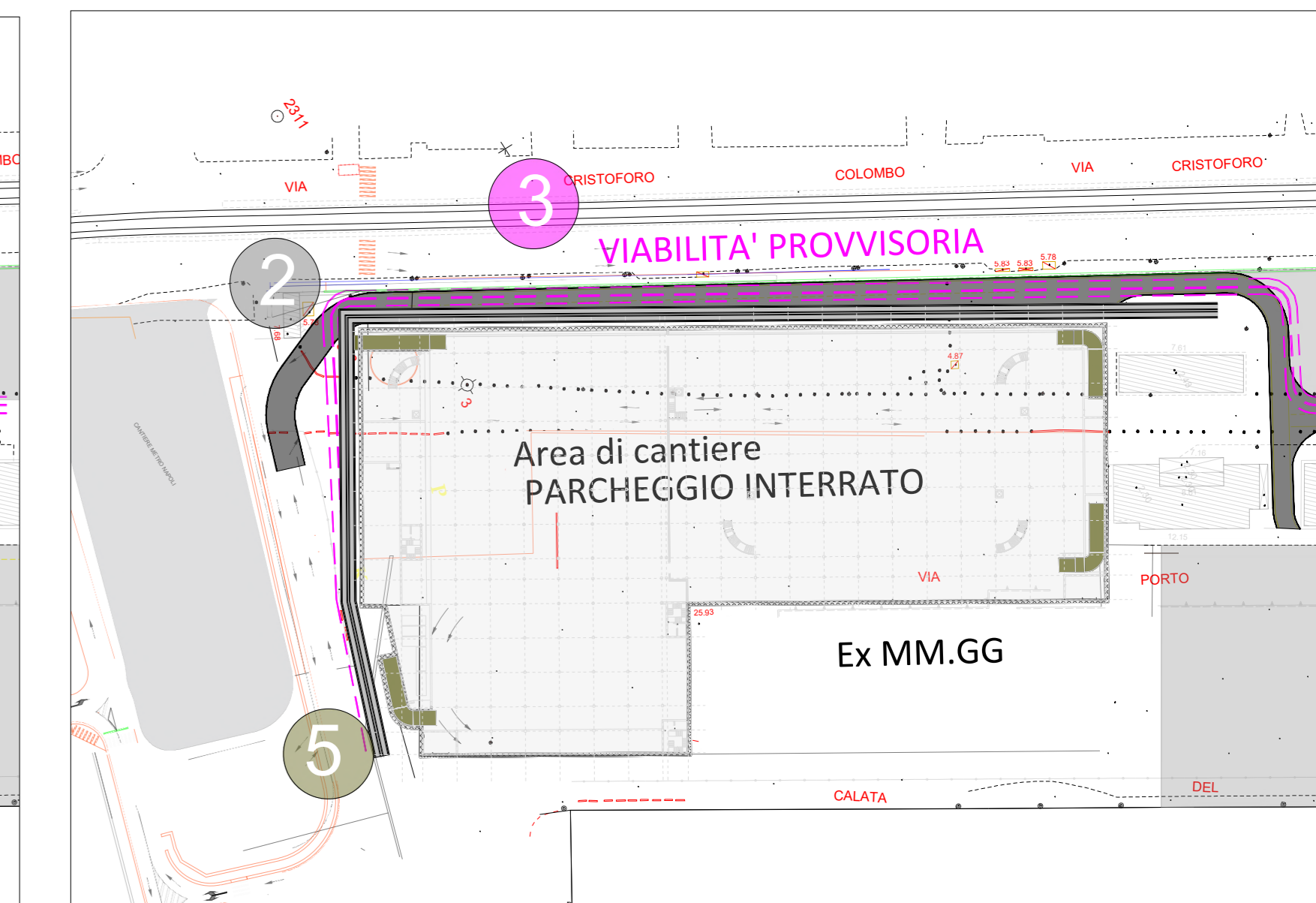
FASE 3 - chiusura strada esistente, realizzazione viabilità provvisoria



FASE 4 - realizzazione pista cantiere interna



FASE 5 - realizzazione rampe di accesso




**Accordo Quadro per affidamenti di servizi tecnici di Progettazione, Direzione dei Lavori e Verifica della progettazione relativi a opere portuali, strade e ferrovie, potenziamento e riqualificazione degli immobili ed interventi di sostenibilità ambientale da realizzare nelle aree di competenza dell'Autorità di Sistema Portuale del Mar Tirreno Centrale**  
 Lotto n.4 - Potenziamento e riqualificazione degli immobili  
**Intervento di "Potenziamento e riqualificazione delle infrastrutture dell'area monumentale del porto di Napoli destinate al traffico passeggeri, alle attività portuali e di collegamento con la città - CUP - G12C2100123002 - CIG 9105692EBC**  
**PROGETTO DI FATTIBILITÀ TECNICA ED ECONOMICA**

**PARCHEGGIO CALATA PILIERO 1°stralcio funzionale**  
 RESPONSABILE UNICO DEL PROCEDIMENTO  
 Arch. Biagina di Benedetto

**Mandatario:** INGEGNERIA DELLA PROVVIDENZA  
**Progettista:** Sezione Progetti N° A1740  
**Progettista:** ALESSANDRO PIACUCCI  
**Progettista:** Ing. Alessandros Piacucci  
**Progettista:** Ing. DINO Bonadies  
**Progettista:** Arch. LAMARCA  
**Progettista:** Arch. Marco Farabola  
**Progettista:** Ing. Valentin D'Agostino  
**Progettista:** Arch. Domenico De Maio

Elaborato: Cantierizzazione  
 Elaborati Generali cantierizzazione  
 Planimetria accesso di cantiere

Scala: 1:500

22073	F	F04	CAN	EG	00	PL	01	A
COMMESSA	FASE	LOTTO	CATEGORIA	SOTTOCATEGORIA	PROGRESSIVO	TIPO ELABORATO	PROGRESSIVO	REVISIONE
X	Integrazione RC_01_01				01	E COSTA	E Costa	A. Piacucci
REV	EMMISSIONE	DATA	REDDITO	APPROVATO	AUTORIZZATO			