







LEGENDA

-  Area di progetto
-  Area d'impianto
-  Area SSE utente 30/150 kV
-  Futura stazione Terna 380/150 kV
-  Cavidotto AT
-  Cavidotto MT

ESI - Indice di sensibilità alla desertificazione

-  Non affetto
-  Potenziale
-  Fragile 1
-  Fragile 2
-  Fragile 3
-  Critico 1
-  Critico 2
-  Critico 3



**PROGETTO PER LA REALIZZAZIONE
 DI UN IMPIANTO AGROVOLTAICO DENOMINATO
 "MARGHERITO" DI POTENZA COMPLESSIVA
 PARI A 48,45708 MWp
 POSIZIONATO A TERRA, SITO IN CONTRADA MARGHERITO
 NEL COMUNE DI RAMACCA (CT)**

Codice elaborato	Data	Livello progettazione	Emesso	Verificato	Approvato	REV.
11-MGTO-T12	Febbraio 2024	Definitivo	Ing. Paratore Giorgia			01

ELABORATO:
 INQUADRAMENTO TERRITORIALE
 DESERTIFICAZIONE

SCALA: 1:25.000 TAVOLA: 1/1

SOCIETA' PROPONENTE:



BAS
Italy Venticinquesima srl

BAS Italy Venticinquesima s.r.l.
 Via dell'Artigianato n. 5
 20984 Agiate Scianza (MB)
 email:basitaly.venticinquesima@legalmail.it

TIMBRI E FIRME:

PROGETTAZIONE:



E-PRIMA
S.R.L.
 Via Mangano 20/G
 95030 Nicolosi (CT)
 tel:095914116 - cell:333953392
 email:info@e-prima.eu

TIMBRI E FIRME:



ORIENTAMENTO SCALA METRICA

