







LEGENDA

-  Area di progetto
-  Area d'impianto
-  Area SSE utente 30/150 kV
-  Futura stazione Terna 380/150 kV
-  Cavidotto AT
-  Cavidotto MT

Paesaggi locali

-  PL 16 - Aree delle colline di Paternò
-  PL 19 - Area del bacino del Gornalunga
-  PL 20 - Area del Vallone della Lavina e del Monte Judica
-  PL 21 - Area della pianura dei fiumi Simeto, Dittaino e Gornalunga
-  PL 22 - Aree della rupe di Motta S. Anastasia
-  PL 23 - Area di Monte Frasca e dei bacini dei fiumi Margherito e Pietrarossa
-  PL 24 - Area alluvionale dei fiume Caltagirone o Margi
-  PL 25 - Area dei rilievi ibeli. Valle del torrente Catalfaro
-  PL 26 - Area della pianura alluvionale del vallone Leone e rilievi di Militello



**PROGETTO PER LA REALIZZAZIONE
 DI UN IMPIANTO AGROVOLTAICO DENOMINATO
 "MARGHERITO" DI POTENZA COMPLESSIVA
 PARI A 48,45708 MWp
 POSIZIONATO A TERRA, SITO IN CONTRADA MARGHERITO
 NEL COMUNE DI RAMACCA (CT)**

Codice elaborato	Data	Livello progettazione	Emesso	Verificato	Approvato	REV.
15-MGTO-P01	Febbraio 2024	Definitivo	Ing. Paratore Giorgia			01

ELABORATO:
 INQUADRAMENTO PAESAGGISTICO
 PAESAGGI LOCALI

SCALA: 1:50.000 TAVOLA: 1/1

SOCIETA' PROPONENTE:



BAS
Italy Venticinquesima srl

BAS Italy Venticinquesima s.r.l.
Via dell'Artigianato n. 5
20064 Agrate Brianza (MB)
email:basitaly.venticinquesima@legalmail.it

TIMBRI E FIRME:

PROGETTAZIONE:



E-PRIMA
S.R.L.

Via Manganoili 20/C
95030 Nicolosi (CT)
tel:095914116 - cell:3339533392
email:info@e-prima.eu

TIMBRI E FIRME:



ORIENTAMENTO
SCALA METRICA

