




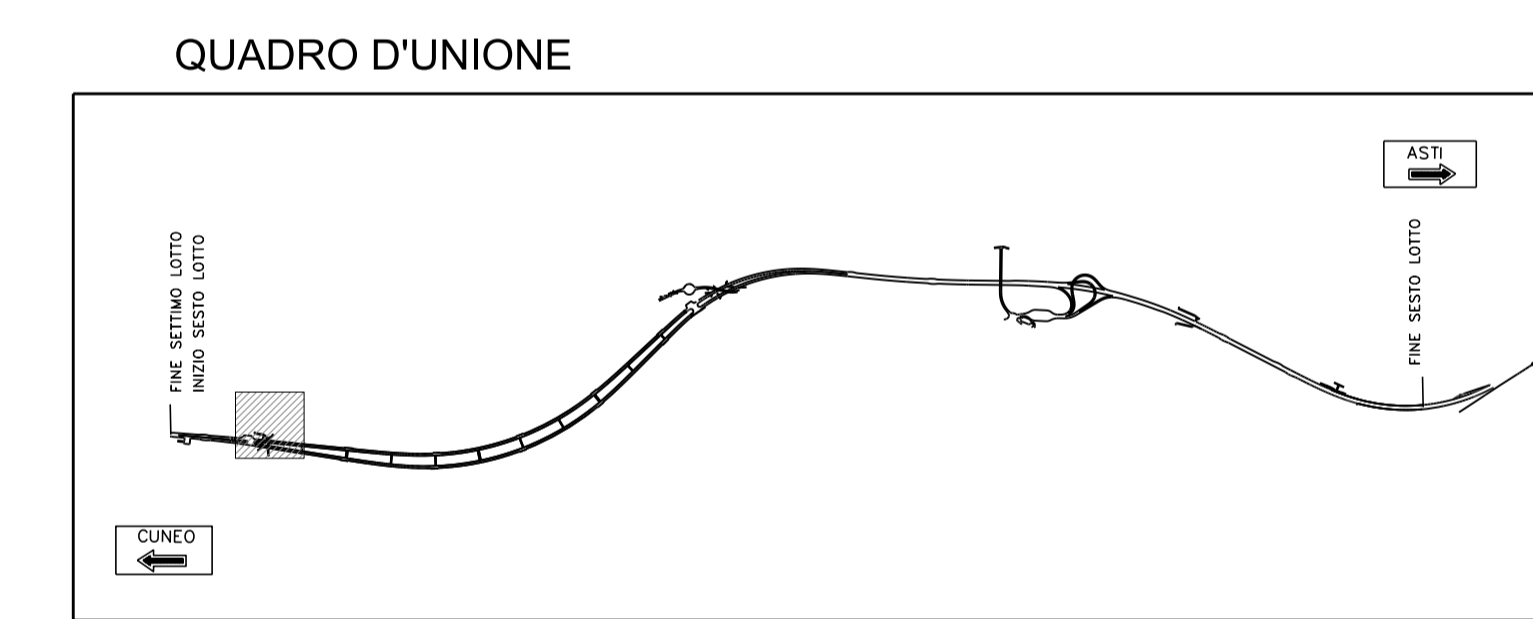
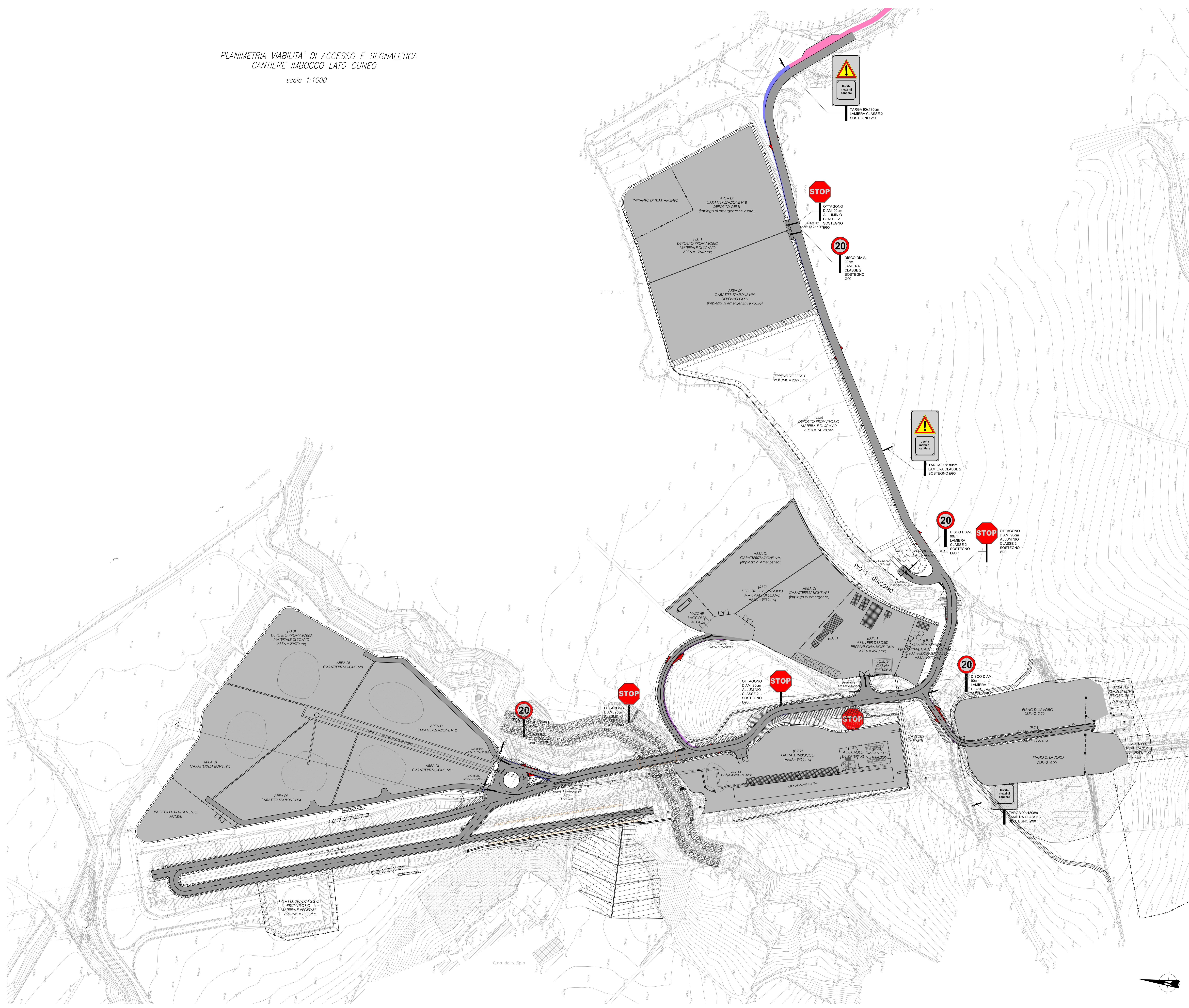


PLANIMETRIA VIABILITA' DI ACCESSO E SEGNALETICA
CANTIERE IMBOCCO LATO CUNEO

scala 1:1000

LEGENDA

- VIABILITA' DI CANTIERE
-  VARIANTI VIABILITA' ESISTENTE
 -  VIABILITA' ESISTENTE
 -  NUOVE PISTE
 -  ADEGUAMENTO STRADE ESISTENTI
 -  SENSO DI MARCIA SU PISTE DI CANTIERE



AUTOSTRADA ASTI - CUNEO S.p.A.



REGIONE PIEMONTE



PROVINCIA DI ASTI



PROVINCIA DI CUNEO

**COLLEGAMENTO AUTOSTRADALE
ASTI - CUNEO**

TRONCO II A21 (ASTI EST) - A6 (MARENE)
LOTTO 6 RODDI - DIGA ENEL

VERIFICA DI ASSOGGETTABILITA' EX ART. 20 D.LGS. 152/06
STRALCIO DEL PROGETTO ESECUTIVO
CANTIERIZZAZIONE

CANTIERE IMBOCCO LATO CUNEO: VIABILITA' DI ACCESSO E SEGNALETICA

Aggiornato:	09	Marzo 2014	Emissione:		Prodotto:	L. Barbieri	Controllo:	S. Chiodoni	Approvato:	E. Ghislandi	Scale:	2,6	Ed.	1	H.1.2.08
Aggiornato:	09	Marzo 2014	Emissione:		Prodotto:	L. Barbieri	Controllo:	S. Chiodoni	Approvato:	E. Ghislandi	Scale:	2,6	Ed.	1	H.1.2.08
Aggiornato:	09	Marzo 2014	Emissione:		Prodotto:	L. Barbieri	Controllo:	S. Chiodoni	Approvato:	E. Ghislandi	Scale:	2,6	Ed.	1	H.1.2.08

PROGETTISTA e RESP. INTEGRAZIONE PRESTAZIONI SPECIALISTICHE:

SINA
Dott. Ing. Enrico Ghislandi
Alto di Milano
N° A. 10593

1:1000

AUTOSTRADA ASTI - CUNEO S.p.A.