



Regione Basilicata  
 Provincia di Potenza  
 Comune di Montemilone



## Impianto FV "Montemilone"

Potenza DC di impianto 19,992 MWp - potenza AC di immissione in RTN 16,958 MWp  
 Integrato con l'Agricoltura  
 con annesso Sistema di accumulo di energia a batterie  
 Potenza 10,00 MW

Titolo

FOTOINSERIMENTI

Scala -	Formato Stampa <b>A3</b>	Numero documento					
	Foglio <b>1 di 7</b>	Commessa <b>223603</b>	Fase <b>D</b>	Tipo doc. <b>D</b>	Progr. doc. <b>0351</b>	Rev. <b>00</b>	

Committente



**SINERGIA GP21**

SINERGIA GP21 S.R.L.  
 CENTRO DIREZIONALE, IS. G1, SCC, INT 58  
 80143 NAPOLI  
 PEC: [sinergia.gp21@pec.it](mailto:sinergia.gp21@pec.it)

Rappresentante, Sviluppatore e Coordinatore: ing. Filippo Mercorio



**PROGETTO DEFINITIVO**

Elaborato

**A.20.2.**

Progettazione



**PROGETTO ENERGIA S.R.L.**

Via Cardito, 202 | 83031 | Ariano Irpino (AV)  
 Tel. +39 0825 891313  
[www.progettoenergia.biz](http://www.progettoenergia.biz) - [info@progettoenergia.biz](mailto:info@progettoenergia.biz)

SERVIZI DI INGEGNERIA INTEGRATI  
 INTEGRATED ENGINEERING SERVICES



Progettista

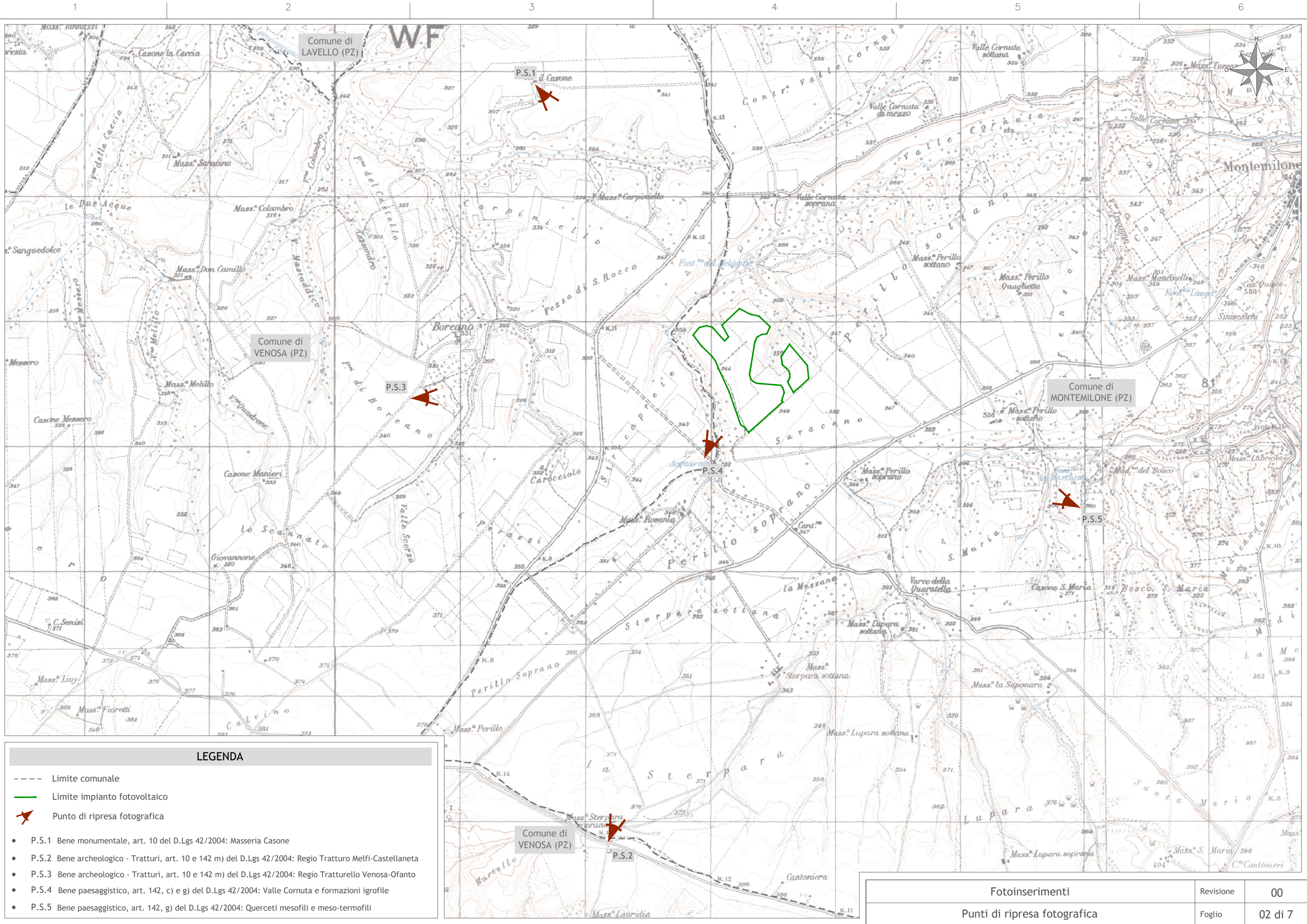


1 2 3 4 5 6 7 8 9 10 11 12 13 14 15 16 17 18 19

Sul presente elaborato sussiste il DIRITTO di PROPRIETA'. Qualsiasi utilizzo non preventivamente autorizzato sarà perseguito ai sensi della normativa vigente.

Rev.	Data	Descrizione revisione	Redatto	Controllato	Approvato
00	30.01.2024	RISCONTRO NOTA MIC	S. P. IACOVIELLO	G. LO RUSSO	M. LO RUSSO





**LEGENDA**

--- Limite comunale  
 --- Limite impianto fotovoltaico  
 ➤ Punto di ripresa fotografica

- P.S.1 Bene monumentale, art. 10 del D.Lgs 42/2004: Masseria Casone
- P.S.2 Bene archeologico - Tratturi, art. 10 e 142 m) del D.Lgs 42/2004: Regio Tratturo Melfi-Castellaneta
- P.S.3 Bene archeologico - Tratturi, art. 10 e 142 m) del D.Lgs 42/2004: Regio Tratturello Venosa-Ofanto
- P.S.4 Bene paesaggistico, art. 142, c) e g) del D.Lgs 42/2004: Valle Cornuta e formazioni igrofile
- P.S.5 Bene paesaggistico, art. 142, g) del D.Lgs 42/2004: Querceti mesofili e meso-termofili

Fotoinserimenti	Revisione	00
Punti di ripresa fotografica	Foglio	02 di 7



Punto di osservazione n° 1 - Distanza dal parco 2,3 km  
Bene monumentale, art. 10 del D.Lgs 42/2004: Masseria Casone  
Stato di fatto



Punto di osservazione n° 1 - Distanza dal parco 2,3 km  
Bene monumentale, art. 10 del D.Lgs 42/2004: Masseria Casone  
Simulazione con impianto eolico


Posizionamento aree di impianto



Fotoinserimenti	Revisione	00
Punto di osservazione n° 1	Foglio	03 di 7

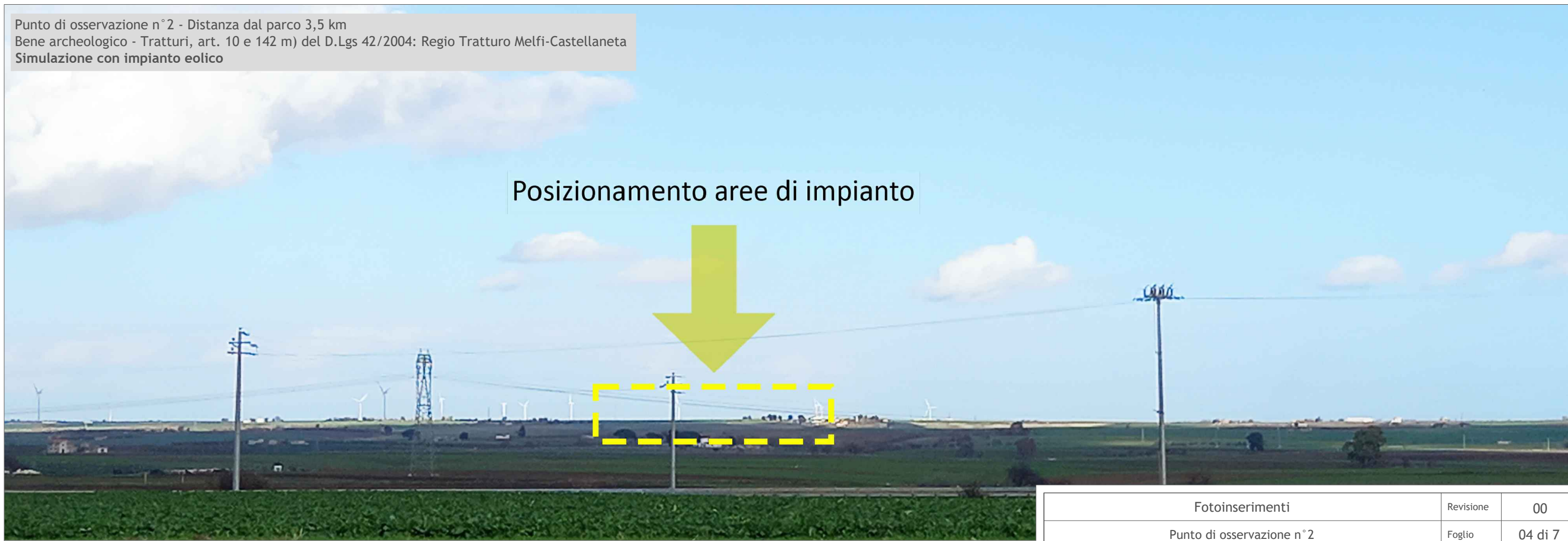


Punto di osservazione n° 2 - Distanza dal parco 3,5 km  
Bene archeologico - Tratturi, art. 10 e 142 m) del D.Lgs 42/2004: Regio Tratturo Melfi-Castellaneta  
Stato di fatto



Punto di osservazione n° 2 - Distanza dal parco 3,5 km  
Bene archeologico - Tratturi, art. 10 e 142 m) del D.Lgs 42/2004: Regio Tratturo Melfi-Castellaneta  
Simulazione con impianto eolico

Posizionamento aree di impianto



Fotoinserimenti	Revisione	00
Punto di osservazione n° 2	Foglio	04 di 7

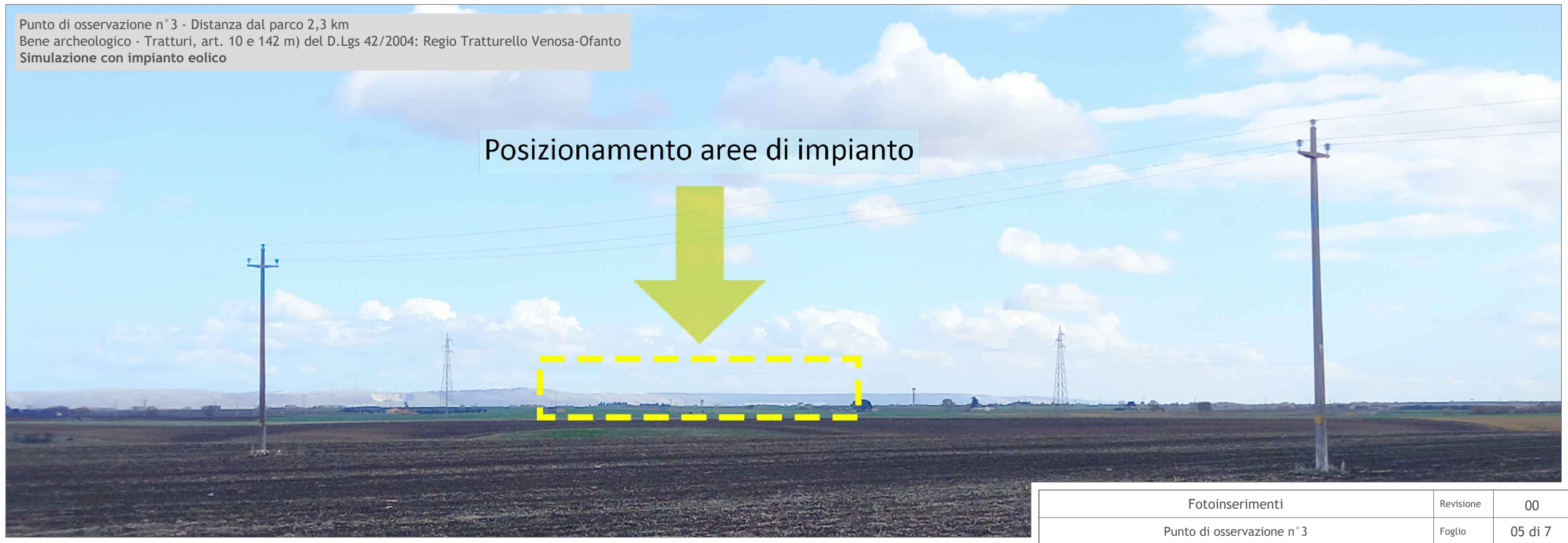



Punto di osservazione n° 3 - Distanza dal parco 2,3 km  
Bene archeologico - Tratturi, art. 10 e 142 m) del D.Lgs 42/2004: Regio Tratturello Venosa-Ofanto  
Stato di fatto



Punto di osservazione n° 3 - Distanza dal parco 2,3 km  
Bene archeologico - Tratturi, art. 10 e 142 m) del D.Lgs 42/2004: Regio Tratturello Venosa-Ofanto  
Simulazione con impianto eolico

Posizionamento aree di impianto



Fotoinserimenti	Revisione	00
Punto di osservazione n° 3	Foglio	05 di 7



Punto di osservazione n° 4 - Distanza dal parco 0,4 km  
Bene paesaggistico, art. 142, c) e g) del D.Lgs 42/2004: Valle Cornuta e formazioni igrofile  
Stato di fatto



Punto di osservazione n° 4 - Distanza dal parco 0,4 km  
Bene paesaggistico, art. 142, c) e g) del D.Lgs 42/2004: Valle Cornuta e formazioni igrofile  
Simulazione con impianto eolico

Posizionamento aree di impianto



Fotoinserimenti	Revisione	00
Punto di osservazione n° 4	Foglio	06 di 7




Punto di osservazione n° 5 - Distanza dal parco 2,4 km  
 Bene paesaggistico, art. 142, g) del D.Lgs 42/2004: Querceti mesofili e meso-termofili  
 Stato di fatto



Punto di osservazione n° 5 - Distanza dal parco 2,4 km  
 Bene paesaggistico, art. 142, g) del D.Lgs 42/2004: Querceti mesofili e meso-termofili  
 Simulazione con impianto eolico

Posizionamento aree di impianto



Fotoinserimenti	Revisione	00
Punto di osservazione n° 5	Foglio	07 di 7