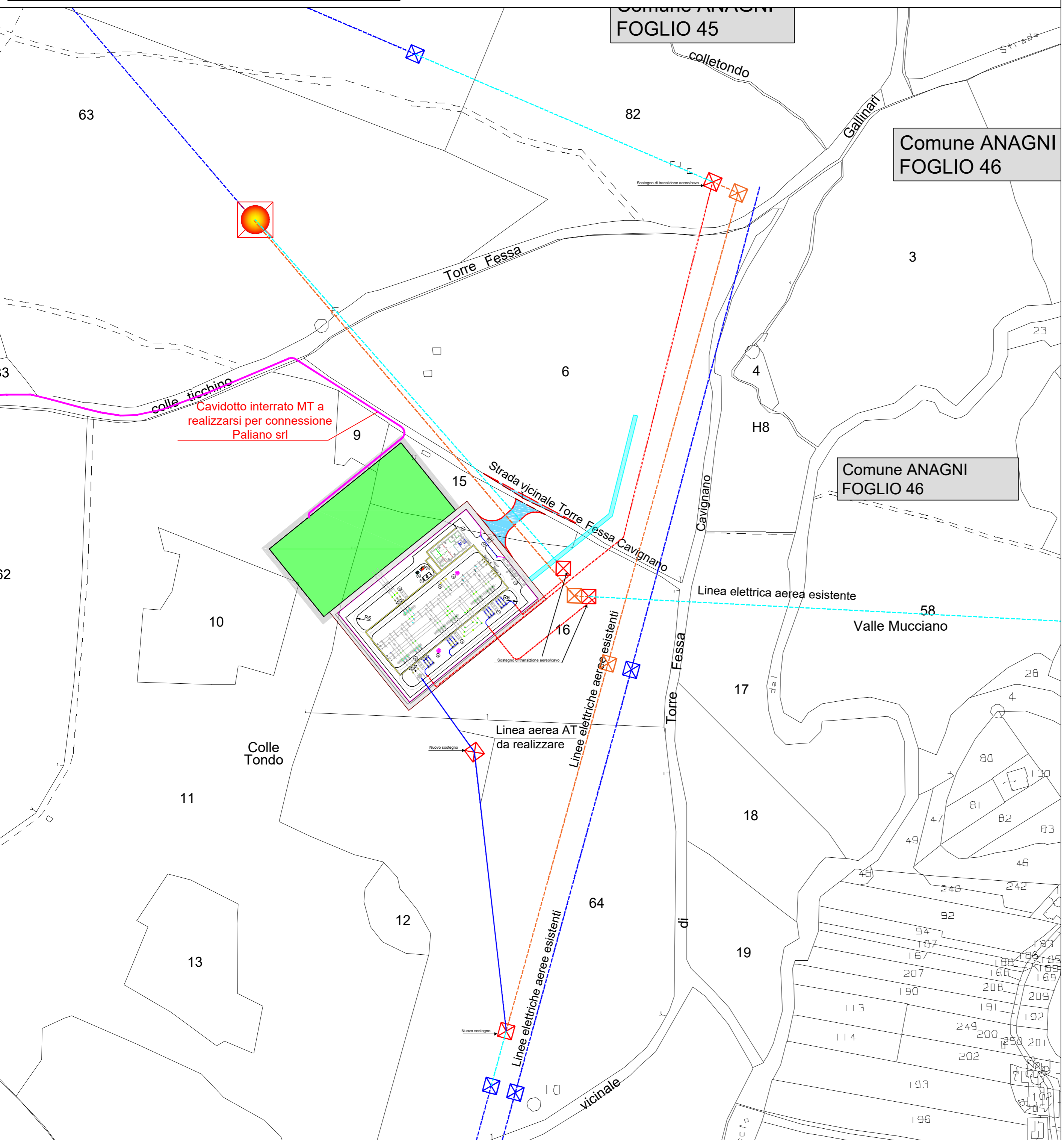


INQUADRAMENTO SU CARTOGRAFIA CATASTALE




LEGENDA

- Nuova viabilità accesso
- Trincea disperdente
- Linea aerea AT esistente 150/132 kV
- Linea aerea AT da realizzare 150/132 kV
- Futuro raccordo in cavo interrato
- Linea aerea AT esistente 150/132 kV da dismettere
- Linea aerea AT esistente 150/132 kV da ritesare
- Cavidotto interrato MT a realizzarsi
- Aree destinate a SET di Utenza
- Vaibilità perimetrali
- Nuovo traliccio di progetto
- Traliccio linea esistente
- Traliccio linea esistente da dismettere




CITTA' DI PALIANO


**Impianto Agrovoltaico
 "Paliano"**
 della potenza di 24 MW in AC e 24,16 MWp in DC
PROGETTO DEFINITIVO


COMMITTENTE:


 PALIANO SRL
 Galleria Vintler, 17 - 39100 Bolzano
 P.I.: 03128640210
 Tel: 0039 02 45440820

PROGETTAZIONE:

 Via Papa Pio XII, n.8 - 70020 Cassano delle Murge (BA)
 tel. +39 080 3072072
 mail: info@matesystemsrl.it | pec: matesystem@pec.it

PROGETTISTA: Dott. Ing. Francesco Ambron (Direttore Tecnico)


LEGALE RAPPRESENTANTE: Geom. Damiano Baldassarre


<div style="font-size: 2em; font-weight: bold; color: blue;">PD</div> PROGETTO DEFINITIVO	INQUADRAMENTO TERRITORIALE DELLE OPERE RTN SU CATASTALE				Tavola: 02B_04
	Filename: 202100606_PTO_02B_04				
Data 1ª emissione: Luglio 2021	Redatto: TERLIZZI	Verificato: SPINELLI	Approvato: TERLIZZI	Scala: <div style="font-size: 1.5em; font-weight: bold;">1:2000</div>	Protocollo Tekne: <div style="font-size: 1.2em; font-weight: bold;">TKA729</div>
n° revisione 1 18/11/2021 2 22/09/2022 3 23/12/2022 4 03/04/2023	TERLIZZI ADORNO MEMEO ADORNO	SPINELLI SPINELLI ADORNO ADORNO	TERLIZZI TERLIZZI AMBRON AMBRON		