


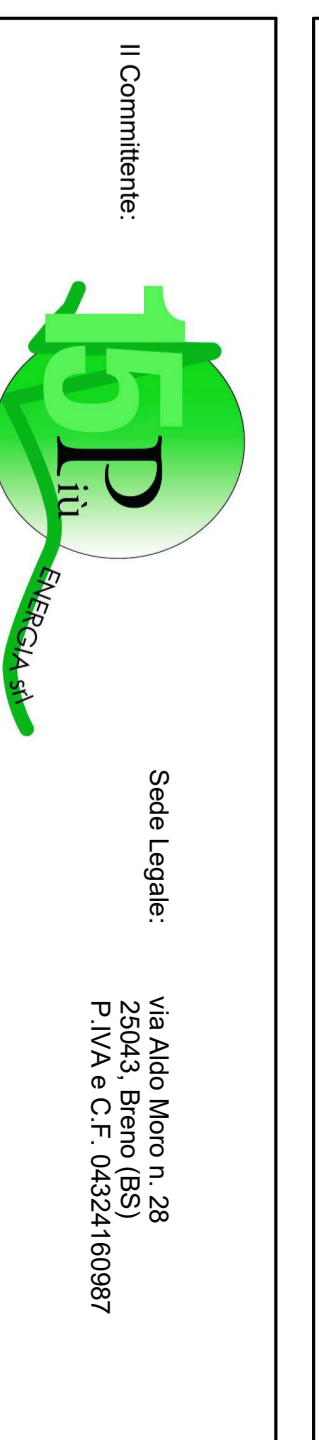
LEGENDA

- Sottostazione
- Pat. - Frane, arenili
- Percorso di accesso al cantiere
- Strade di cantiere
- Hach strade variante 2
- Hach strade variante 1
- Piazze di montaggio
- + Turbine
- Hach turbine
- Frane puntuali
- Emonfo puntuali
- Frane superficiali lineari
- Frane lineari
- Emonfo lineari
- Frane superficiali arenili
- Frane arenili
- Emonfo arenili
- Banda 1 (Palaite)
- 196110,0
- 0
- 1
- 196090,0
- Banda 1 (Palaite)
- 0
- 1
- rfi, linee
- rfi, frane, po
- rfi, DGV
- rfi, conoidi
- rfi, aree
- Google satellite



0 100 200 m

**PARCO EOLICO
MONTE GIAROLO**



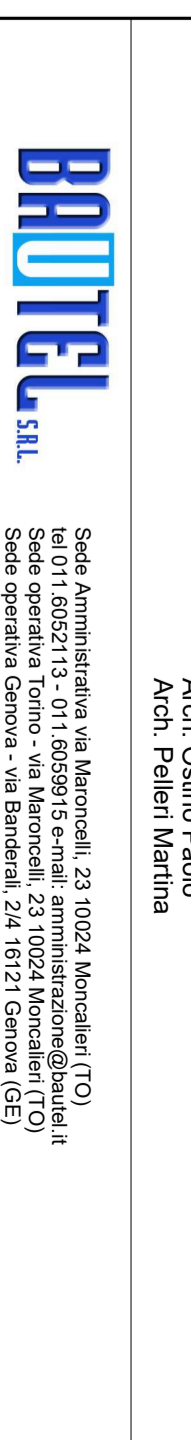
OGGETTO:
INTEGRAZIONE DOCUMENTALE

TITOLO:
INVENTARIO FENOMENI FRANOSI NELLA ZONA
OGGETTO DI INTERVENTO.
PERCORSO DI CANTIERE DA SAN SEBASTIANO CURIONE
ALLE AREE DI INSTALLAZIONE AEROGENERATORI

Data	Ente	Aggiornamento	Data	Cont'	Data	Aut'
03/2024	MB	Emersione	03/2024	FO	03/2024	SMB

Coordinate	UTM (Easting)	UTM (Northing)	UTM (Zone)	Time	N. (Scale)	REV.
	EO	108300	GN	D	02	018
						A

PROGETTAZIONE ENTE: AMBIENTALE STRUTTURALE ED IMPIANTISTICA CIRA DI...



Il presente documento è di proprietà esclusiva di BRUTEL S.p.A. e non può essere diffuso, copiato, ristampato o utilizzato in alcun modo senza il permesso scritto della BRUTEL S.p.A. - Tutti i diritti sono riservati.