


- LEGENDA**
- REGIONE\_LOMBARDIA(6) — Alvei\_fluviali\_tutelati
  - Beni vincolati
  - Zerba — Risultati ricerca Vir
  - Ottone — Risultati ricerca Vir
  - Corte Brugnatella — Risultati ricerca Vir
  - Cernigone — Risultati ricerca Vir
  - Vobbia — Risultati ricerca Vir
  - Isola del Cantone — Risultati ricerca Vir
  - Zavattarello — Risultati ricerca Vir
  - Varzi — Risultati ricerca Vir
  - Santa Margherita di Staffora — Risultati ricerca Vir
  - Romagnese — Risultati ricerca Vir
  - Ponte Nizza — Risultati ricerca Vir
  - Menconico — Risultati ricerca Vir
  - San Sebastiano Curone — Risultati ricerca Vir
  - Roccaforte Ligure — Risultati ricerca Vir
  - Montacuto — Risultati ricerca Vir
  - Mongiardino Ligure — Risultati ricerca Vir
  - Gronzona — Risultati ricerca Vir
  - Gremiasco — Risultati ricerca Vir
  - Garbagna — Risultati ricerca Vir
  - Dernice — Risultati ricerca Vir
  - Carrega Ligure — Risultati ricerca Vir
  - cantalupo ligure — Risultati ricerca Vir
  - Cabella Ligure — Risultati ricerca Vir
  - Brignano frascata — Risultati ricerca Vir
  - Borghetto di Borbera — Risultati ricerca Vir
  - Cecima — Risultati ricerca Vir
  - Brallo di Pregola — Risultati ricerca Vir
  - Bagnaria — Risultati ricerca Vir
  - Gorreto — Risultati ricerca Vir
  - Bobbio — Risultati ricerca Vir
  - REGIONE\_LOMBARDIA(6) — Area\_argini\_maestri\_fiume\_Po
  - REGIONE\_LOMBARDIA(6) — Aree\_di\_interesse\_publico\_di\_difficile\_cartografazione
  - REGIONE\_LOMBARDIA(6) — Aree\_rispetto\_corsi\_d\_acqua\_tutelati
  - REGIONE\_LOMBARDIA(6) — Beni\_e\_immobili\_di\_notevole\_interesse\_publico
  - REGIONE\_LOMBARDIA(6) — Fiumi\_torrenti\_e\_corsi\_acqua\_publici\_e\_relative\_sponde
  - REGIONE\_LOMBARDIA(6) — Ghiacciai\_e\_circhi\_glaciali
  - REGIONE\_LOMBARDIA(6) — Perimetro\_e\_Aree\_di\_notevole\_interesse\_publico
  - REGIONE\_LOMBARDIA(6) — Terreni\_alpini\_e\_appenninici
  - REGIONE\_LOMBARDIA(6) — Territori\_contermini\_a\_laghi
  - REGIONE\_LOMBARDIA(6) — Territori\_coperti\_da\_foreste\_e\_da\_boschi
  - REGIONE\_LOMBARDIA(6) — zone\_umide
  - Risultato da operazione di buffer
  - Turbine 32632
  - Hatch turbine
  - Strade di cantiere
  - Variante 2
  - Variante 1
  - Piazzole di montaggio
  - Com01012023\_WGS84
  - P2 — alberi\_monumentali
  - P2 — Bene\_ex\_DDM1\_1\_8\_1985
  - P2 — bene\_ex\_dlg5\_42\_2004\_artt\_138-141
  - P2 — Bene\_ex\_L\_1497\_39\_linee
  - P2 — Bene\_ex\_L\_1497\_39\_poligoni
  - P2 — Bene\_ex\_L\_1497\_39\_punti
  - P2 — edif\_WGS
  - P2 — ferrovie\_mar2010
  - P2 — laghiP2
  - P2 — lettera\_b\_fasce\_laghi
  - P2 — lettera\_c\_corpi\_idrici
  - P2 — lettera\_c\_fasce\_fluviali
  - P2 — lettera\_d\_montagna
  - P2 — Lettera\_e\_circhi\_glaciali
  - P2 — Lettera\_m\_zone\_archeologiche
  - P2 — Lettera\_e\_ghiacciai
  - P2 — lettera\_f\_parchi
  - P2 — strade\_principali\_mar2010
  - CTR\_DBT


Dichiarazione di notevole interesse pubblico di una zona delle Alti Valli Borbera e Curone sita nei comuni di Cabella Ligure, Mongiardino Ligure e Carrega Ligure

## PARCO EOLICO MONTE GIAROLO

Il Committente:  Sede Legale: via Aldo Moro n. 28 25043, Breno (BS) P.IVA e C.F. 04324160987

Oggetto: **INTEGRAZIONE DOCUMENTALE**

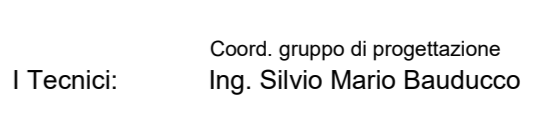
Titolo: **BENI PAESAGGISTICI E BENI CULTURALI VINCOLATI PLANIMETRIA 1 - REGIONE PIEMONTE SCALA 1:2.000**

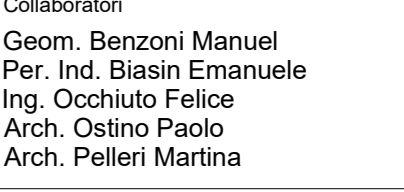
Il Progettista:  Ing. Silvio Mario Bauducco


Data	Emis.	Aggiornamento	Data	Contr.	Data	Autor.	SCALA
03/2024	MB	Emissione	03/2024	FO	03/2024	SMB	1:2.000
							FORMATO A0
							MARZO 2024

Commissa	Tip. Impianti	Fase Progetto	Disciplina	Tip. Doc.	Titolo	N. Elab.	REV
22100	EO	108-00	GN	D	07	0003	A

PROGETTAZIONE EDILE, AMBIENTALE, STRUTTURALE ED IMPIANTISTICA A CURA DI:

I Tecnici:  Coord. gruppo di progettazione Ing. Silvio Mario Bauducco

Collaboratori:  Geom. Benzoni Manuel, Per. Ind. Basin Emanuele, Ing. Occhioso Felice, Arch. Ostino Paolo, Arch. Pelletti Martina

 **BAUTEL S.R.L.** Sede Amministrativa via Marconi, 23 10024 Moncalieri (TO) tel. 011 802113 - 011 8029919 e-mail: [amministrazione@bautel.it](mailto:amministrazione@bautel.it) Sede operativa Torino - via Marconi, 23 10024 Moncalieri (TO) Sede operativa Genova - via Beldarà, 24 16121 Genova (GE)

TUTTI I DIRITTI SONO RISERVATI. Questo documento è proprietà esclusiva del progettista ed è indicato su quale si riserva ogni diritto. Per questo documento non può essere copiato, riprodotto, comunicato o divulgato ad altri in modo in qualsiasi maniera, nemmeno per fini sperimentali, senza autorizzazione scritta dal progettista.