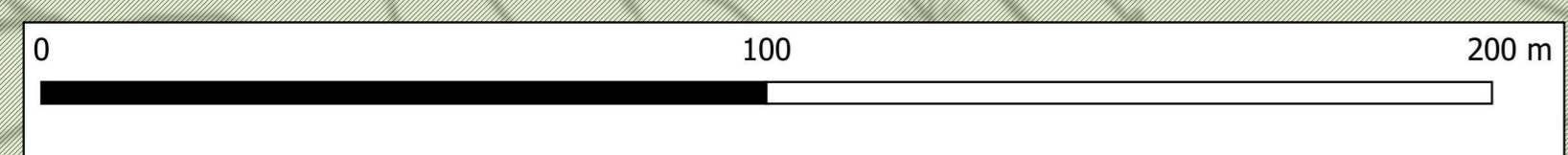
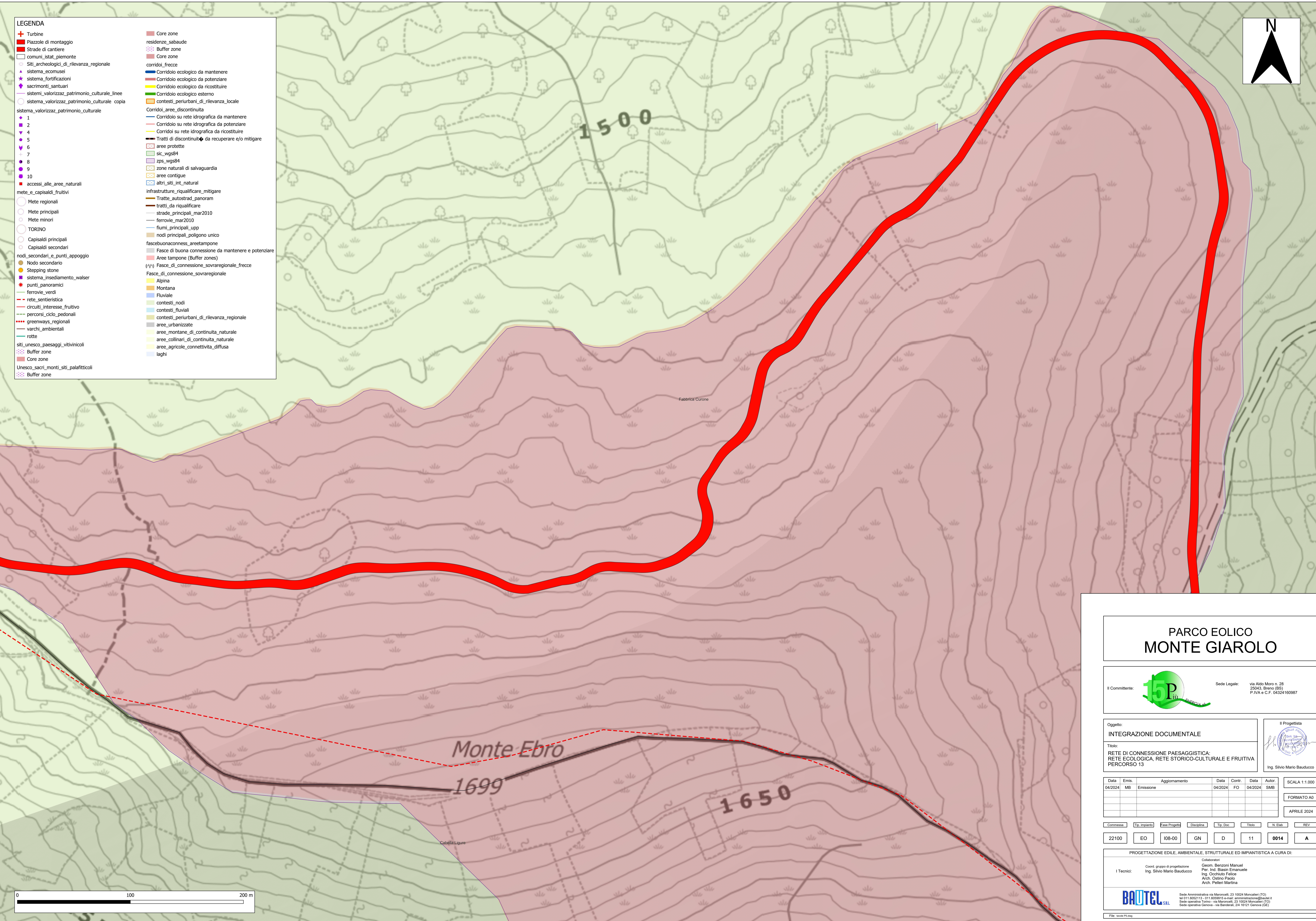



- LEGENDA**
- Turbine
  - Piazzole di montaggio
  - Strade di cantiere
  - comuni\_istat\_piemonte
  - Siti archeologici di rilevanza regionale
  - sistema\_ecomusei
  - sistema\_fortificazioni
  - sacrimonti\_santuari
  - sistemi\_valorizzaz\_patrimonio\_culturale\_linee
  - sistema\_valorizzaz\_patrimonio\_culturale\_copia
  - sistema\_valorizzaz\_patrimonio\_culturale
  - 1
  - 2
  - 4
  - 5
  - 6
  - 7
  - 8
  - 9
  - 10
  - accessi\_alle\_ree\_naturali
  - mete\_e\_capisaldi\_fruitivi
  - Mete regionali
  - Mete principali
  - Mete minori
  - TORINO
  - Capisaldi principali
  - Capisaldi secondari
  - nodi\_secondari\_e\_punti\_appoggio
  - Nodo secondario
  - Stepping stone
  - sistema\_insiediamento\_walser
  - punti\_panoramici
  - ferrovie\_verdi
  - rete\_sentieristica
  - circuiti\_interesse\_fruitivo
  - percorsi\_ciclo\_pedonali
  - greenways\_regionali
  - varchi\_ambientali
  - rotte
  - siti\_unesco\_paesaggi\_vitivinicoli
  - Buffer zone
  - Core zone
  - Unesco\_sacri\_monti\_siti\_palafitticoli
  - Buffer zone

- Core zone
- residenze\_sabaude
- Buffer zone
- Core zone
- corridoi\_frece
- Corridoio ecologico da mantenere
- Corridoio ecologico da potenziare
- Corridoio ecologico da ricostruire
- Corridoio ecologico esterno
- contesti\_periurbani\_di\_rilevanza\_locale
- Corridoi\_ree\_discontinuita
- Corridoio su rete idrografica da mantenere
- Corridoio su rete idrografica da potenziare
- Corridoio su rete idrografica da ricostruire
- Tratti di discontinuita da recuperare e/o mitigare
- aree protette
- sic\_vgs84
- zps\_vgs84
- zone naturali di salvaguardia
- aree contigue
- altri\_siti\_int\_naturali
- Infrastrutture\_riqualificare\_mitigare
- Tratte\_autostrad\_panoram
- tratti\_da\_riqualificare
- strade\_principali\_mar2010
- ferrovie\_mar2010
- fiumi\_principali\_upp
- nodi\_principali\_poligono\_unico
- fascebuonaconness\_areetampone
- Fasce di buona connessione da mantenere e potenziare
- Aree tampone (Buffer zones)
- Fasce di connessione sovranregionale\_frece
- Fasce di connessione sovranregionale
- Alpina
- Montana
- Fluviale
- contesti\_nodi
- contesti\_fluviali
- contesti\_periurbani\_di\_rilevanza\_regionale
- aree\_urbanizzate
- aree\_montane\_di\_continuita\_naturale
- aree\_collinari\_di\_continuita\_naturale
- aree\_agricole\_connettivita\_diffusa
- laghi



## PARCO EOLICO MONTE GIAROLO

**Il Committente:** **Sede Legale:** via Aldo Moro n. 28  
25043, Breno (BS)  
P.IVA e C.F. 04324160987

**Oggetto:** INTEGRAZIONE DOCUMENTALE

**Titolo:** RETE DI CONNESSIONE PAESAGGISTICA, RETE ECOLOGICA, RETE STORICO-CULTURALE E FRUITIVA PERCORSO 13

**Il Progettista:** Ing. Silvio Mario Baudouco

Data	Emis.	Aggiornamento	Data	Contr.	Data	Autor.
04/2024	MB	Emissione	04/2024	FO	04/2024	SMB

SCALA 1:1.000  
FORMATO A0  
APRILE 2024

Commissa	Tip. Impianto	Fase Progetto	Disciplina	Tip. Doc.	Titolo	N. Etab.	REV.
22100	EO	108-00	GN	D	11	0014	A

**PROGETTAZIONE EDILE, AMBIENTALE, STRUTTURALE ED IMPIANTISTICA A CURA DI:**

<b>I Tecnici:</b> Coord. gruppo di progettazione Ing. Silvio Mario Baudouco	<b>Collaboratori:</b> Geom. Benzioni Manuel Per. Ing. Blasin Emanuele Ing. Occhiuto Felice Arch. Ostino Paolo Arch. Pelleri Martina
---	--

**BAUTEL S.R.L.**  
 Sede Amministrativa via Marconi, 23 10024 Moncalieri (TO)  
 tel 011 662113 - 011 6629975 e-mail: amministrazione@bautel.it  
 Sede operativa Torino - via Marconi, 23 10024 Moncalieri (TO)  
 Sede operativa Genova - via Banderoli, 24 16121 Genova (GE)

TUTTI I DIRITTI SONO RISERVATI - Questo documento è il prodotto esclusivo del progettista e inibito su quale si riserva ogni diritto. Pertanto questo documento non può essere copiato, riprodotto, comunicato o divulgato ad altri in qualsiasi maniera, né essere per le sperimentazioni, senza autorizzazione scritta dallo stesso progettista.