LEGENDA:

DPA AI SENSI DM 29/05/2008

N

NUOVO TRACCIATO

tracciato esistente
da demolire

DPA AI SENSI DM 29/05/2008

REVISIONI						
	01	31/10/2013	revisione grafica fascia DPA e LEGENDA	R. DI LORETI UPRI TLIN		U. MARTELLINO UPRI TLIN
	00	07/05/2012	PRIMA EMISSIONE PROGETTO ESECUTIVO	R. DI LORETI UPRI/TLIN		U. MARTELLINO UPRI/TLIN
	N.	DATA	DESCRIZIONE	ELABORATO	VERIFICATO	APPROVATO

TIPOLOGIA DELL'ELABORATO	CODIFICA DELL'ELABORATO	Terna Rete Italia
PLANIMETRIA	D E 23153A1 C EX 0105	
PROGETTO	TITOLO	
POTENZIAMENTO CAPP-CAMERINO	ELETTRODOTTO 150 kV CAPPUCCINI - CAMERINO DPA COMUNE DI SERRAVALLE 1 DI 2	
RICAVATO DAL DOC. TERNA		
CLASSIFICAZIONE DI SICUREZZA		

NOME DEL FILE	SCALA CAD	FORMATO	SCALA	FOGLIO
PLAN-+ PARC SERRAVALLE	1 unità = 0.5	4900x297	1:2000	1 / 2

Questo documento contiene informazioni di proprietà Terna S.p.A. e deve essere utilizzato esclusivamente dal destinatario in relazione alle finalità per le quali è stato ricevuto. E' vietata qualsiasi forma di riproduzione o di divulgazione senza l'esplicito consenso di Terna S.p.A.

This document contains information proprietary to Terna S.p.A. and it will have to be used exclusively for the purposes for which it has been furnished. Whichever shape of spreading or reproduction without the written permission of Terna S.p.A. is prohibit.

Fg.53

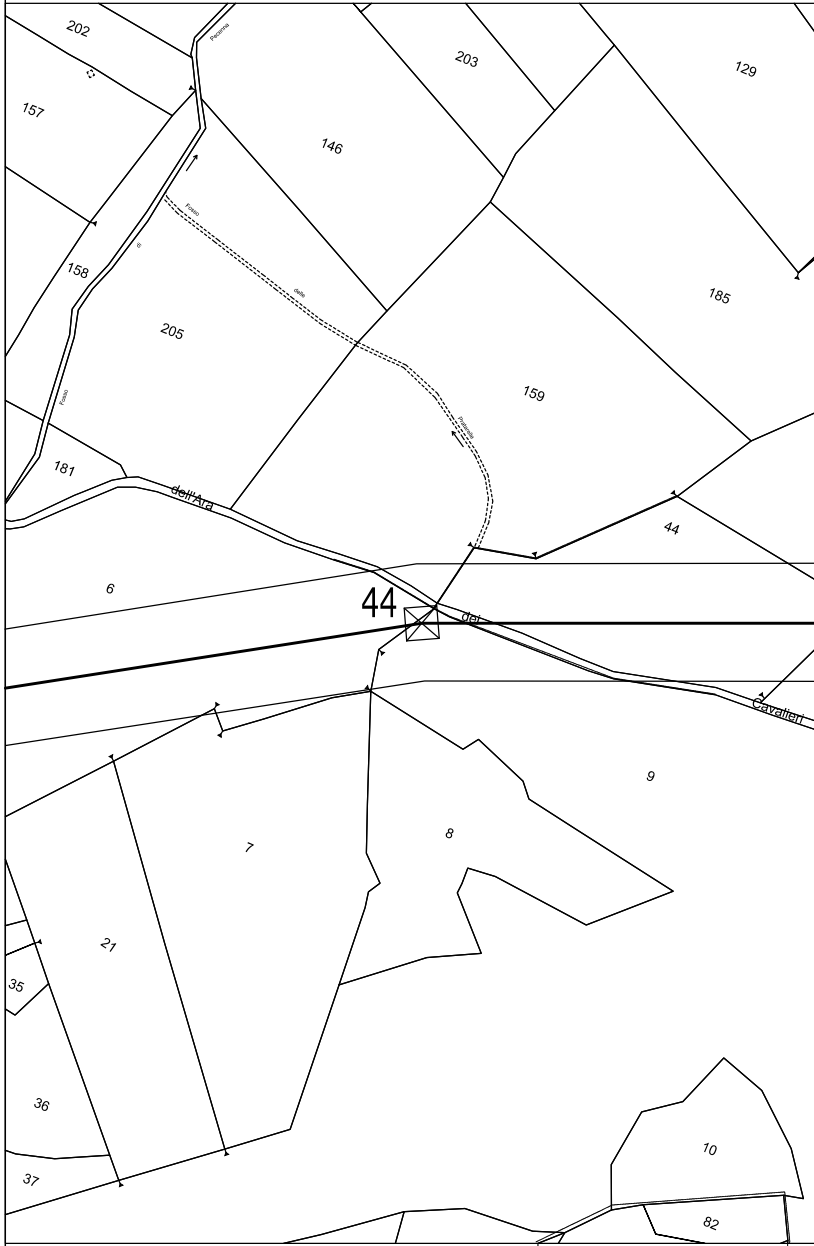
202
203
129
157
146
158
205
185
159
181
dell'Ara
6
44
44
del
Cavalieri
9
8
7
21
35
36
37
10
82

Fg.65 COM. FOLIGNO Fg.66

PROVINCIA DI PERUGIA

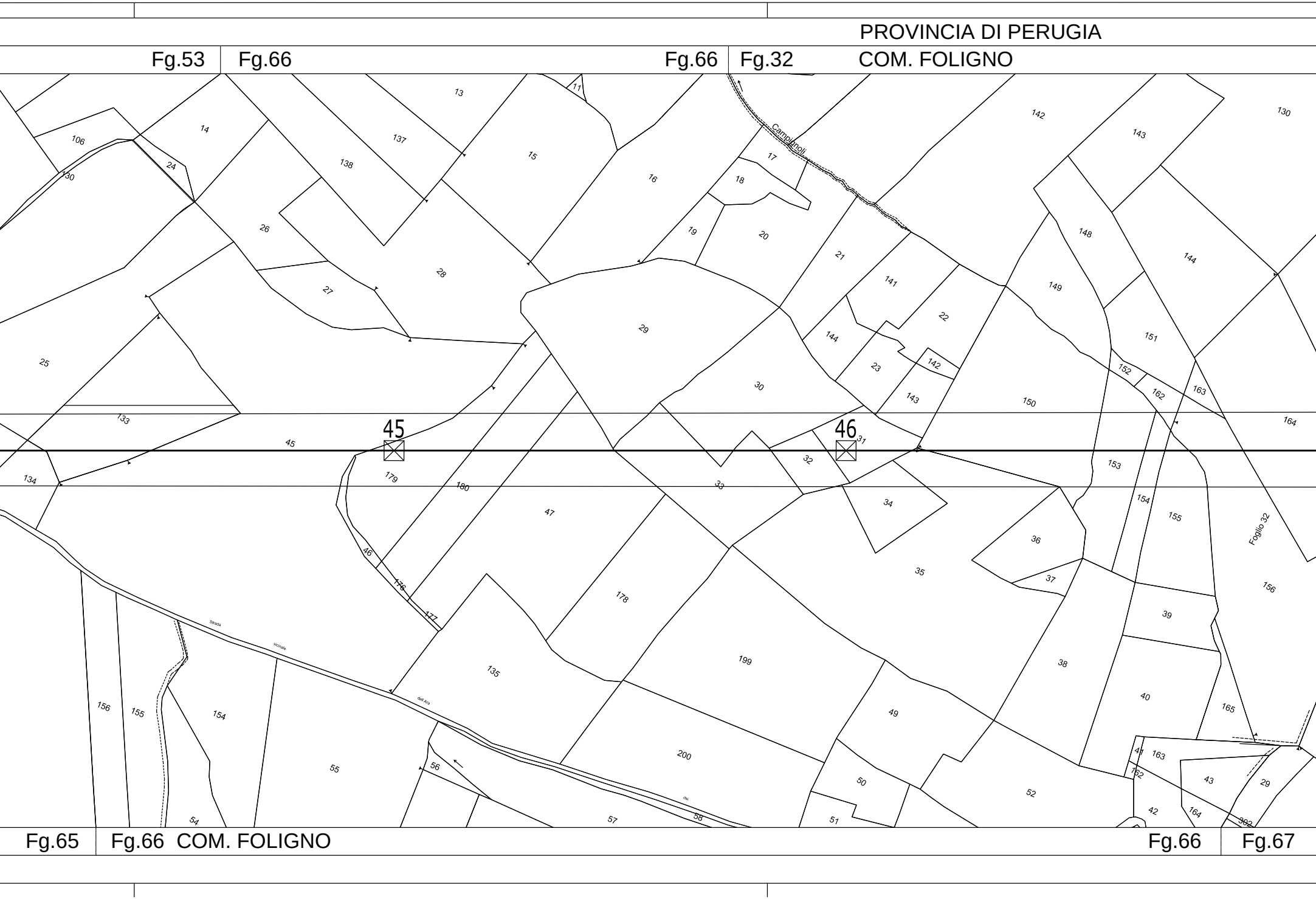
PROVINCIA DI PERUGIA
COM. FOLIGNO
Fg.53
Fg.66
Fg.66
Fg.32
Campignoli
45
46
Foglio 32
Strada
Vicinale
dell'Ara
dei
Fg.65
Fg.66 COM. FOLIGNO
Fg.66
Fg.67
11
13
14
106
130
24
137
138
15
16
17
18
142
143
130
26
28
27
19
20
21
141
148
144
149
22
29
25
144
23
142
151
152
162
163
30
143
150
133
45
31
164
134
179
180
32
33
153
154
155
47
34
36
35
46
37
176
177
156
178
39
199
38
135
40
165
156
155
154
49
55
41
163
56
200
50
162
43
52
29
54
57
58
51
42
164
302

PROVINCIA DI PERUGIA

Fg.32 | Fg.67 | Fg.67 | Fg.33 | COM. FOLIGNO | Fg.33 | Fg.56

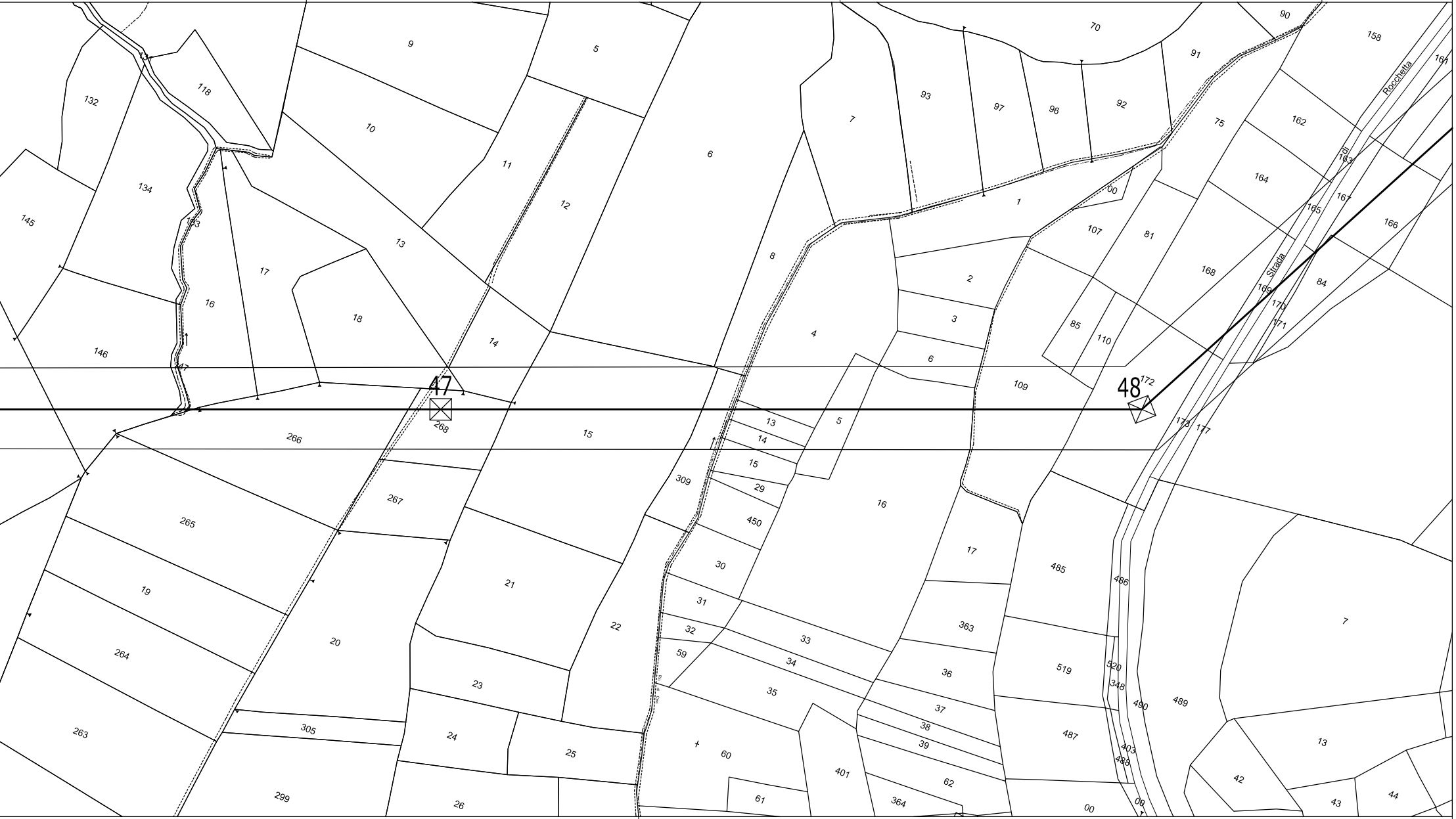
47
48
Strada di Rocchetta
9
5
6
10
11
12
13
17
18
16
14
15
266
268
267
265
19
20
21
22
23
24
25
26
264
263
299
305
132
134
118
145
146
7
8
4
1
2
3
93
97
96
92
70
91
90
158
161
75
162
164
166
168
107
81
85
110
109
84
163
167
165
169
170
171
172
173
177
309
29
450
30
31
32
33
34
35
36
37
38
39
59
60
61
62
401
364
363
485
486
519
520
348
490
489
487
403
488
00
7
13
42
43
44

COM. FOLIGNO | Fg.67 | Fg.57 | COM. SERRAVALLE DI CHIENTI | Fg.57

PROVINCIA DI PERUGIA | PROVINCIA DI MACERATA

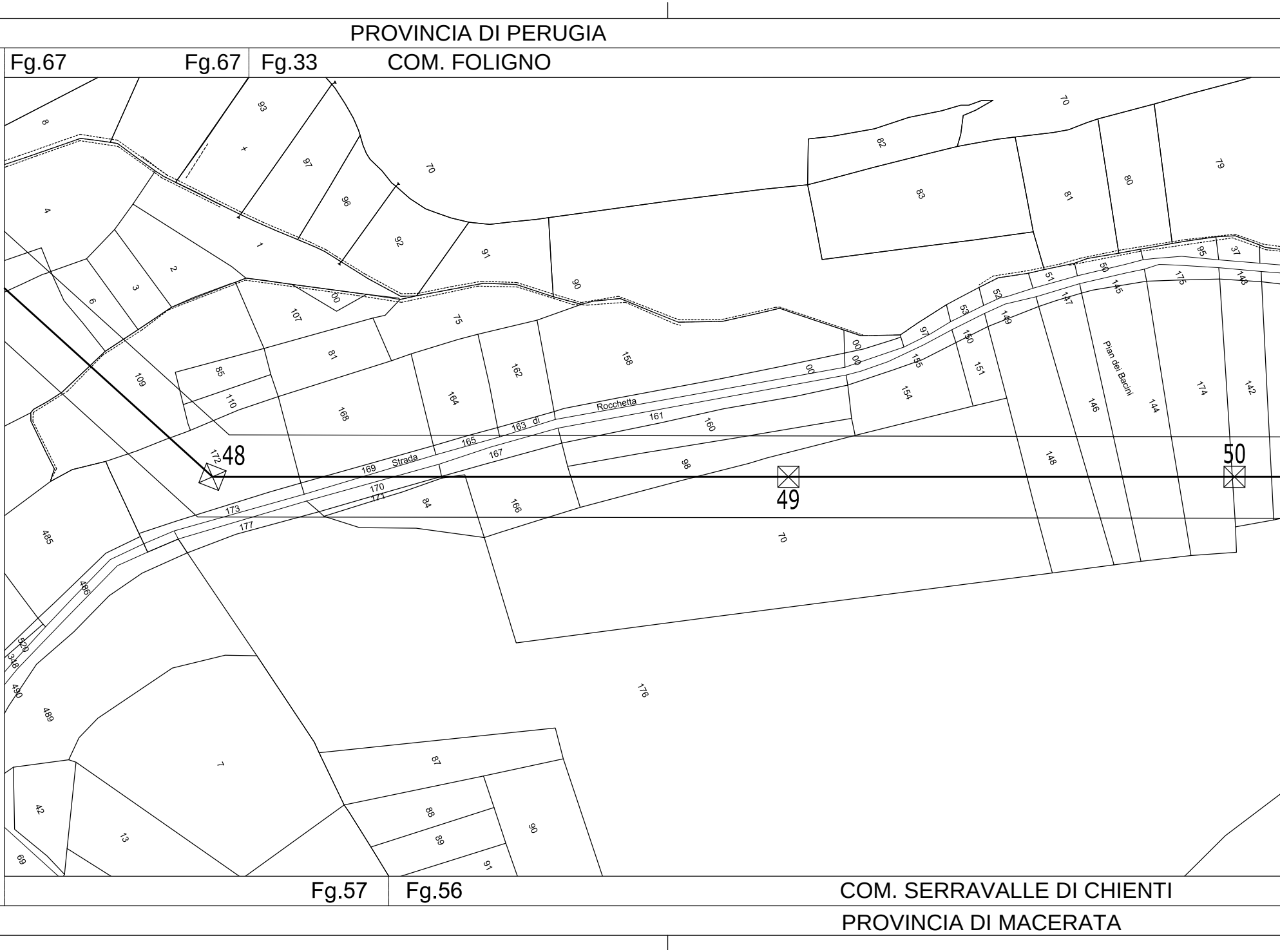
PROVINCIA DI PERUGIA
Fg.67
Fg.67
Fg.33
COM. FOLIGNO
48
49
50
172
Strada
di
Rocchetta
Pian dei Bacini
Fg.57
Fg.56
COM. SERRAVALLE DI CHIENTI
PROVINCIA DI MACERATA

PROVINCIA DI PERUGIA

PROVINCIA DI MACERATA

COM. FOLIGNO Fg.33

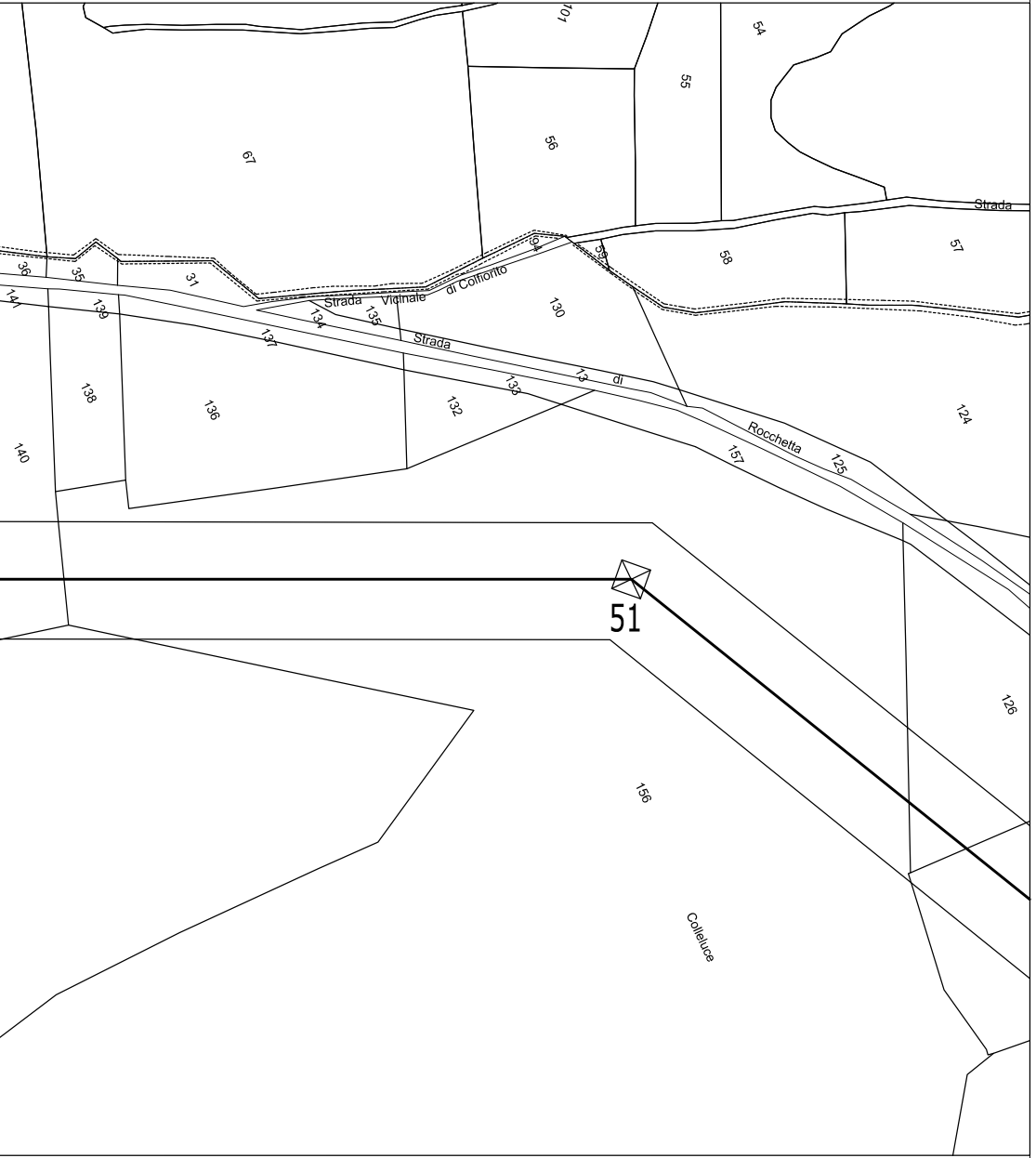
101
54
55
67
56
Strada
57
58
94
59
130
36
35
31
141
139
Strada
Vicinale
di Colfiorito
134
135
Strada
137
73
di
133
138
136
132
Rocchetta
125
157
124
140
51
126
156
Colleluce

Fg.56

COM. FOLIGNO Fg.33 Fg.56 COM. SERRAVALLE DI CHIENTI

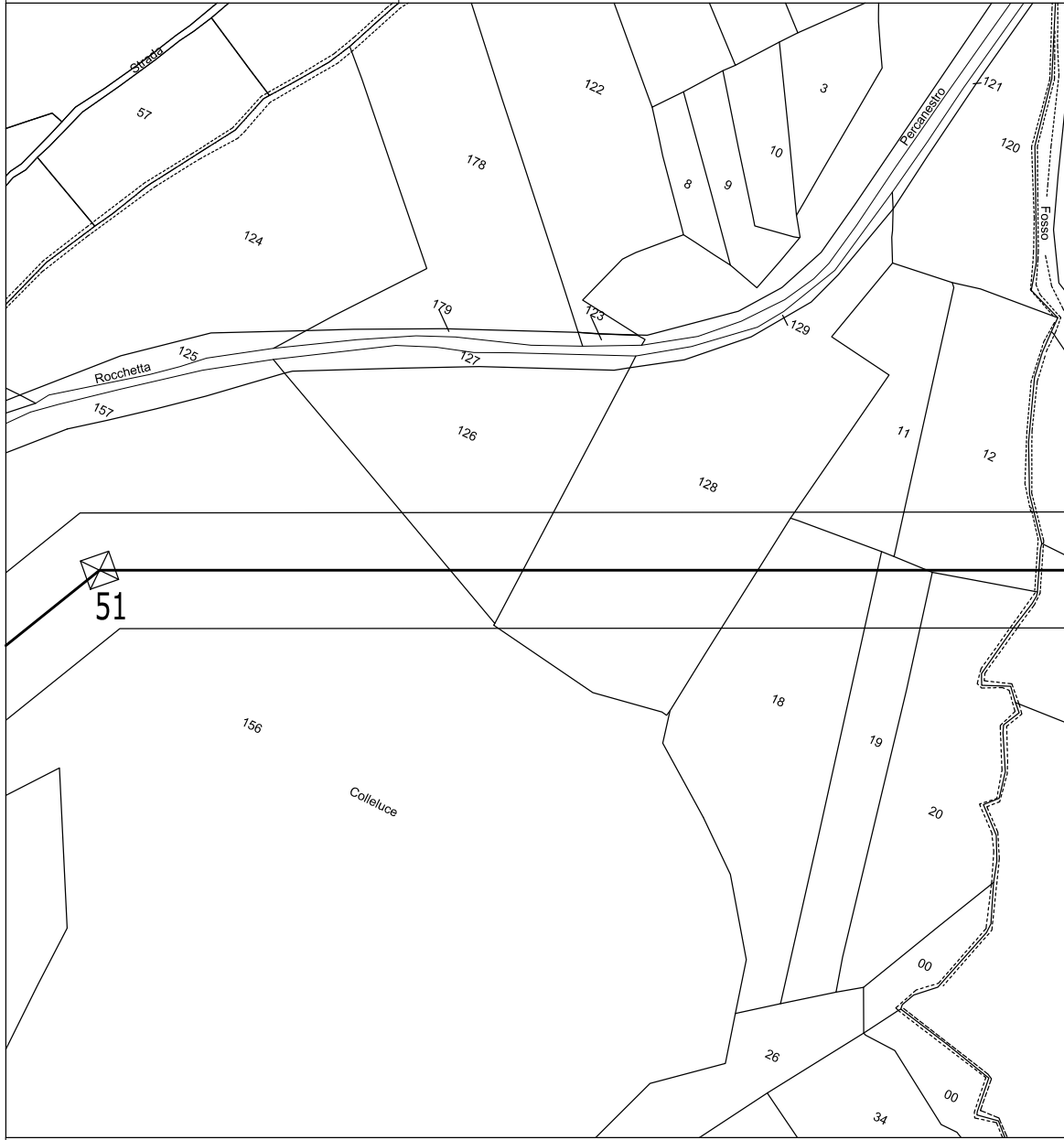
Strada
57
122
3
121
178
Percanestro
10
120
8
9
124
Fosso
179
123
129
125
127
Rocchetta
157
126
11
12
128
51
18
156
19
Colleluce
20
00
26
00
34

Fg.56 COM. SERRAVALLE DI CHIENTI

PROVI

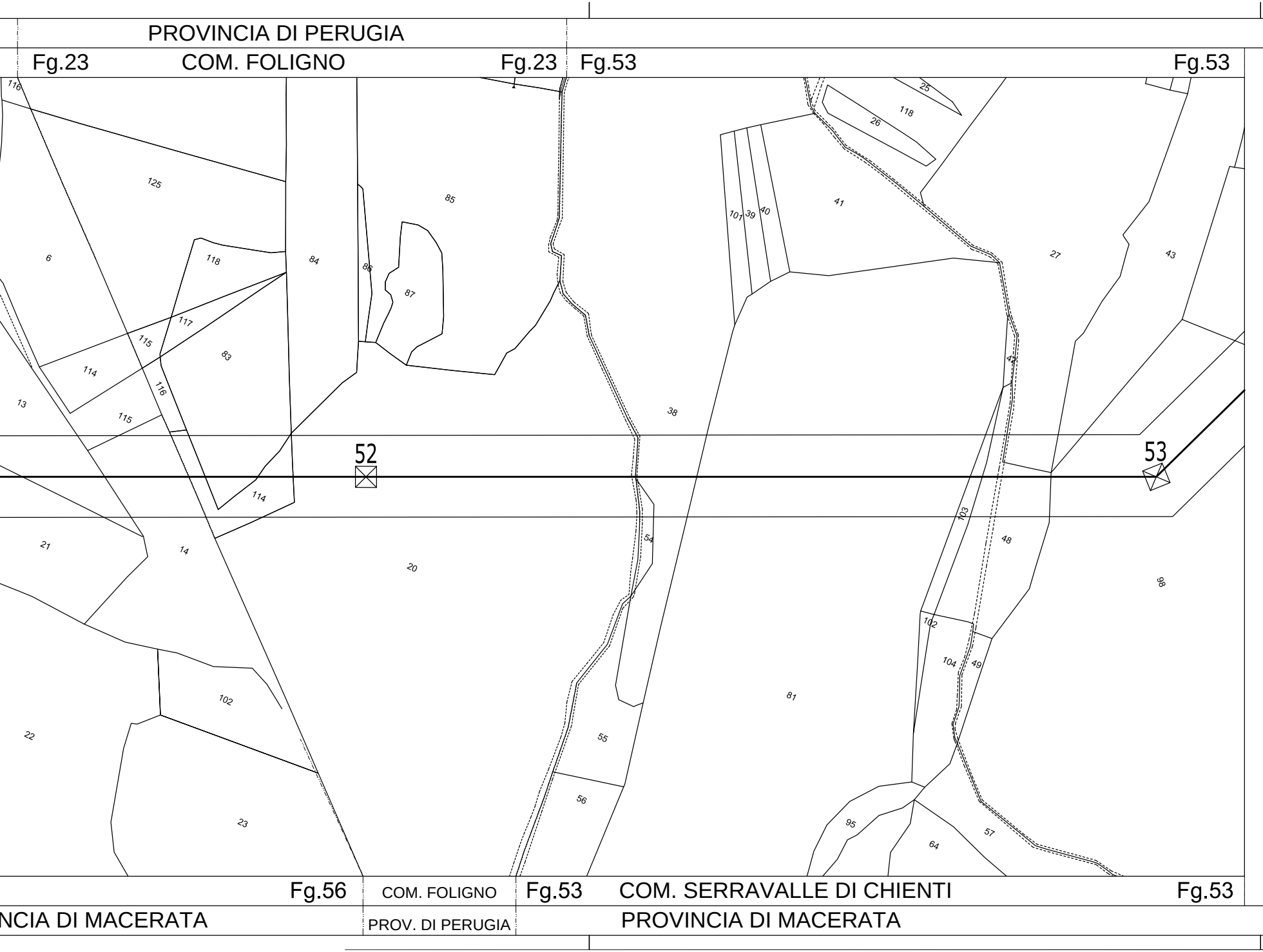
PROVINCIA DI PERUGIA
Fg.23
COM. FOLIGNO
Fg.23
Fg.53
Fg.53
116
125
6
118
84
86
85
87
117
115
83
114
116
13
115
114
52
53
21
14
20
22
102
23
107
39
40
41
25
118
26
27
43
38
42
54
103
48
98
102
104
49
81
55
56
95
64
57
Fg.56
COM. FOLIGNO
Fg.53
COM. SERRAVALLE DI CHIENTI
Fg.53
NCIA DI MACERATA
PROV. DI PERUGIA
PROVINCIA DI MACERATA

PROVINCIA DI MACERATA

Fg.53 Fg.53 | Fg.51

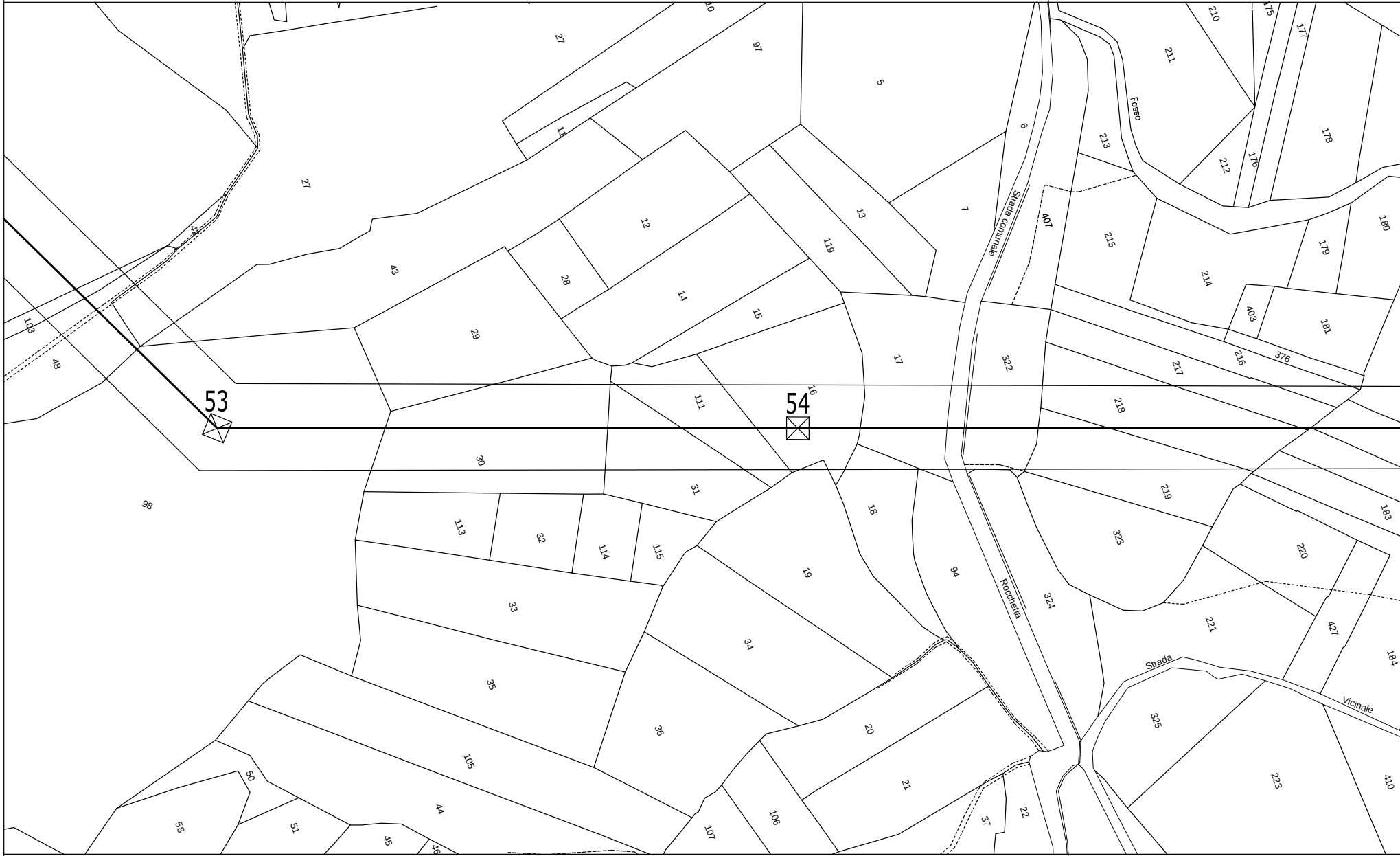
27
97
5
6
7
11
27
42
43
103
48
12
28
29
13
119
14
15
17
407
Strada comunale
322
Fosso
210
175
177
211
213
212
176
178
215
214
179
180
403
181
216
376
217
218
53
54
16
111
30
98
31
113
32
114
115
18
19
94
Rocchetta
324
219
323
183
220
221
427
184
Strada
Vicinale
325
223
410
33
34
35
36
20
21
22
37
105
106
107
44
45
46
50
51
58

Fg.53 COM. SERRAVALLE DI CHIENTI Fg.53 | Fg.51

PROVINCIA DI MACERATA

PROVINCIA DI MACERATA

Fg.51 | Fg.47 COM. SERRAVALLE DI CHIENTI

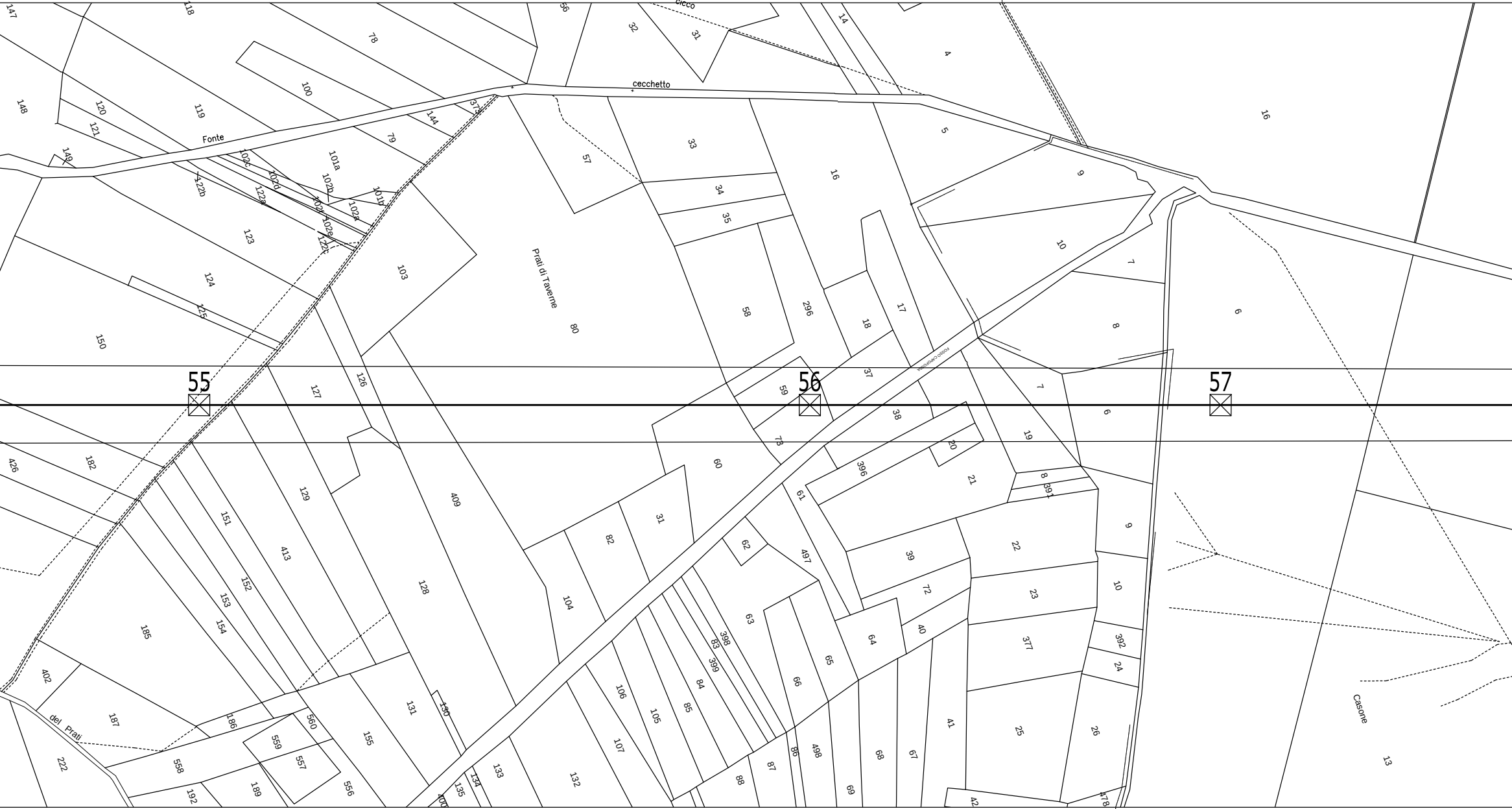
cicco
cecchetto
Fonte
Prati di Taverne
del Prati
Casone
55
56
57
147
118
78
56
32
31
14
4
16
148
120
119
100
144
373
5
149
121
102c
101a
79
57
33
9
122b
122a
102d
102b
101b
102a
102e
122c
34
35
16
10
7
123
103
6
124
125
58
296
18
17
8
150
80
127
126
59
37
38
7
6
426
182
60
73
20
19
396
21
8
391
129
409
61
151
31
82
62
497
39
22
9
413
152
104
63
72
23
10
153
154
398
83
399
64
40
377
392
185
84
65
24
402
106
105
85
66
187
186
560
131
130
41
25
26
13
222
559
155
107
86
498
68
67
558
557
133
132
87
88
69
42
478
189
556
134
135
192
100

Fg.51 | Fg.46

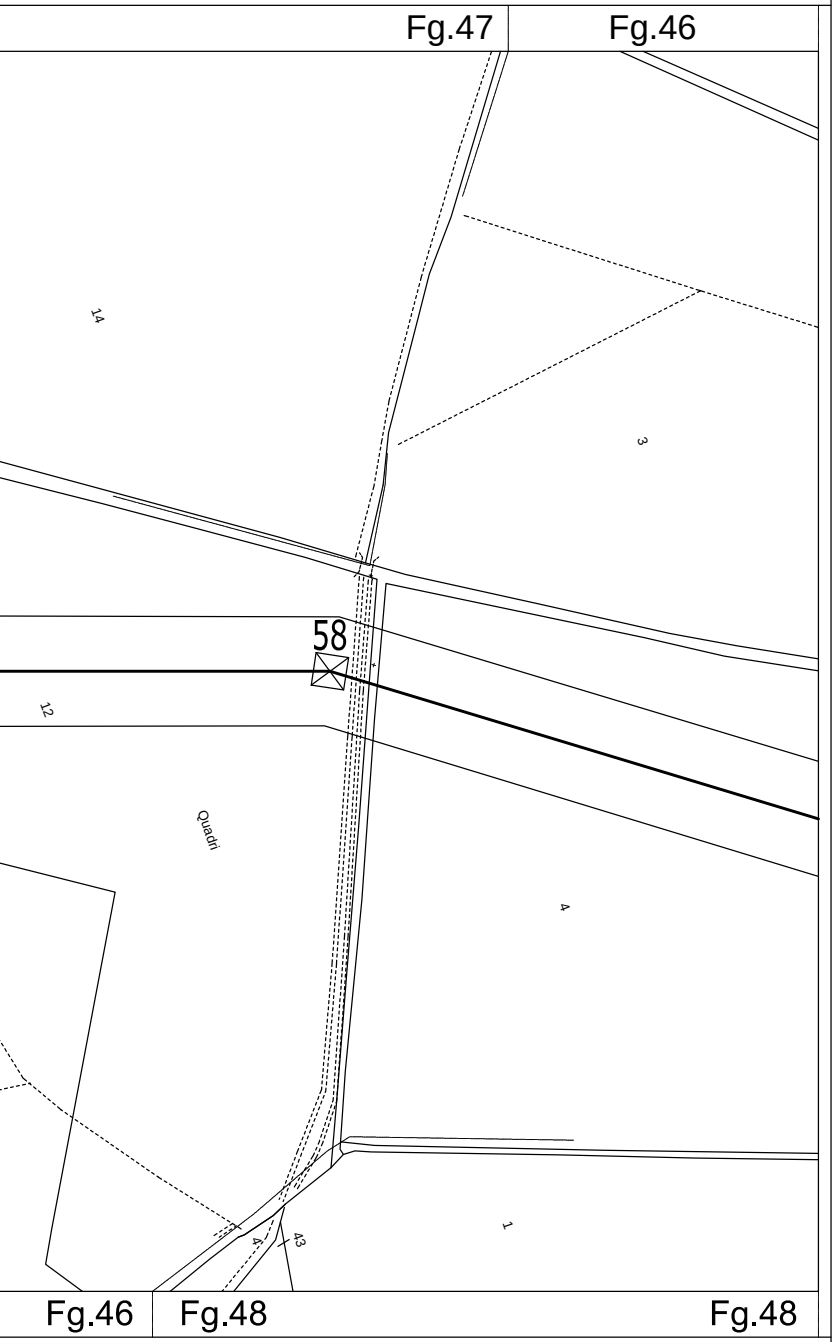
Fg.47
Fg.46
14
3
58
12
Quadri
4
1
4
43
Fg.46
Fg.48
Fg.48

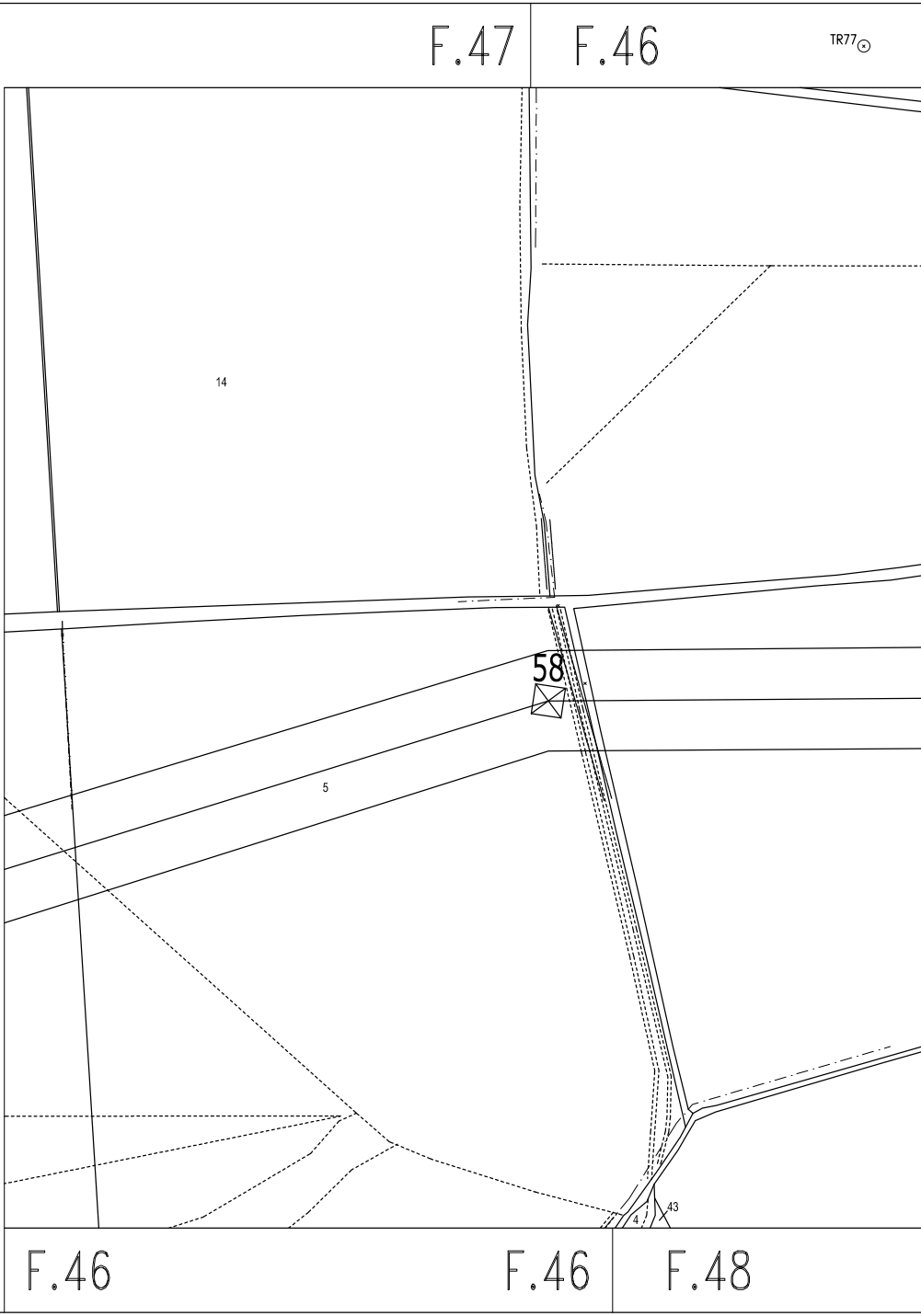
F.47
F.46
TR77
14
58
5
4
43
F.46
F.46
F.48

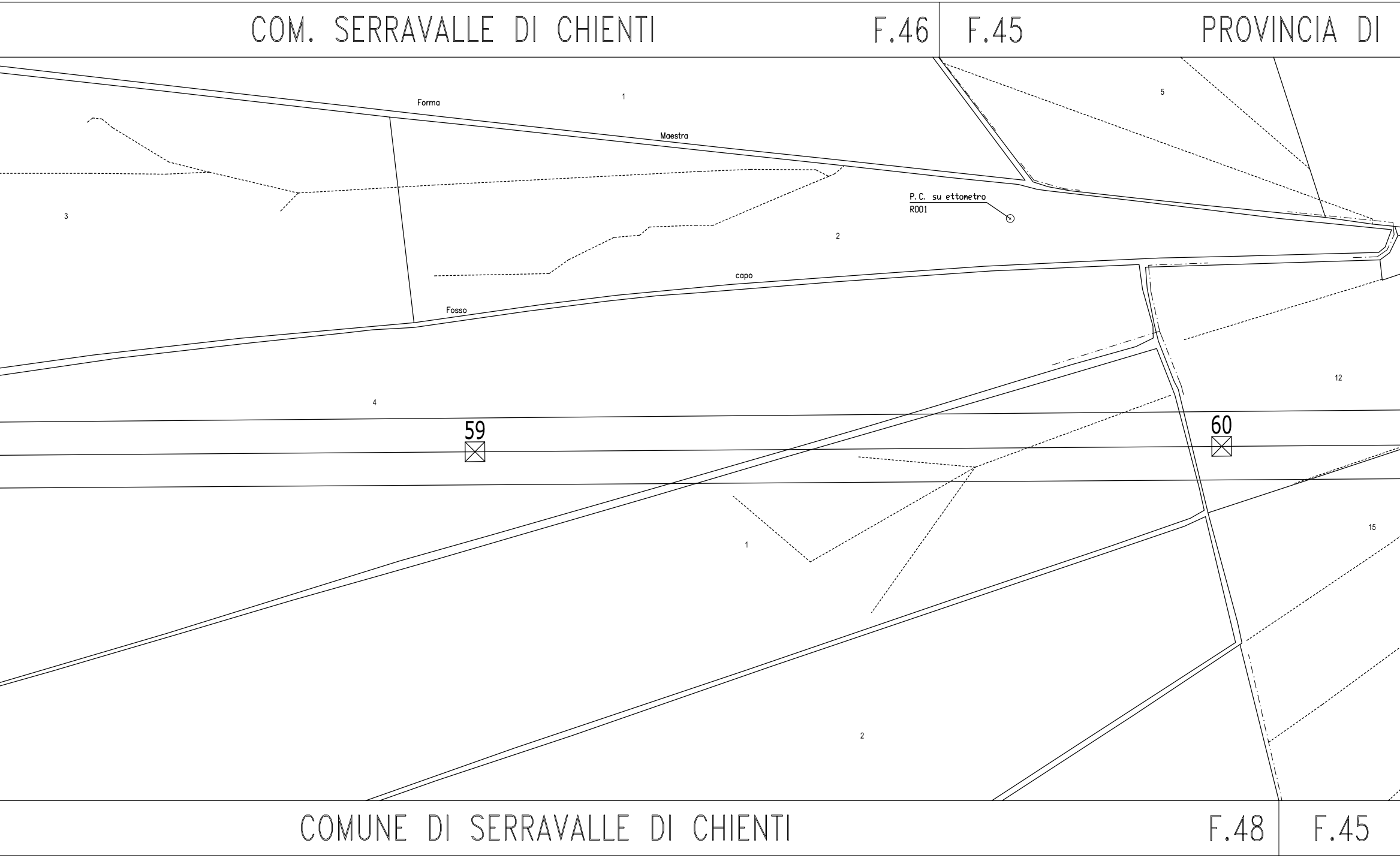
COM. SERRAVALLE DI CHIENTI
F.46
F.45
PROVINCIA DI
Forma
1
Maestra
5
3
P.C. su ettometro
R001
2
capo
Fosso
4
59
60
12
1
15
2
COMUNE DI SERRAVALLE DI CHIENTI
F.48
F.45

MACERATA F.45 | F.42 COM. SERRAVALLE DI CH

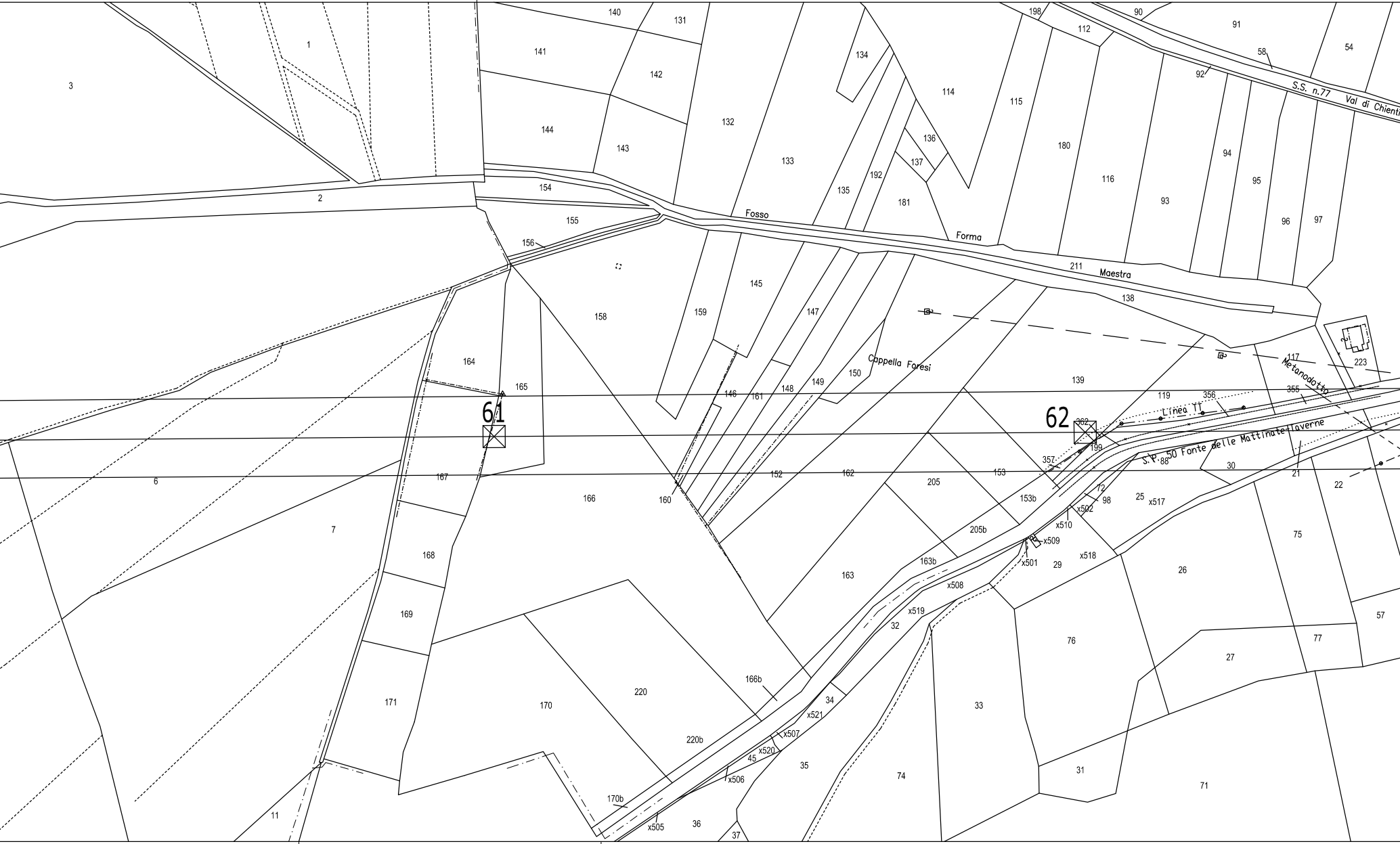
S.S. n.77 Val di Chienti
Fosso
Forma
Maestra
Cappella Foresi
Linea TT
Metanodotto
S.P. 50 Fonte delle Mattinate-Taverne
61
62
3
1
2
6
7
11
140
131
141
142
144
143
132
133
134
114
115
136
137
135
192
181
180
116
93
198
112
90
91
58
92
54
94
95
96
97
154
155
156
158
159
145
147
211
138
139
164
165
146
161
148
149
150
117
223
119
356
355
362
199
357
88
30
21
22
167
166
160
152
162
205
153
153b
205b
72
98
25
x517
x502
x510
x509
x501
29
x518
26
75
168
163b
163
x508
x519
32
76
57
77
27
169
171
170
220
166b
34
x521
33
x507
220b
45
x520
35
74
31
71
x506
170b
x505
36
37

F.45 | F.49 | F.43 PROVINCIA DI MACERATA COMU

HIENTI

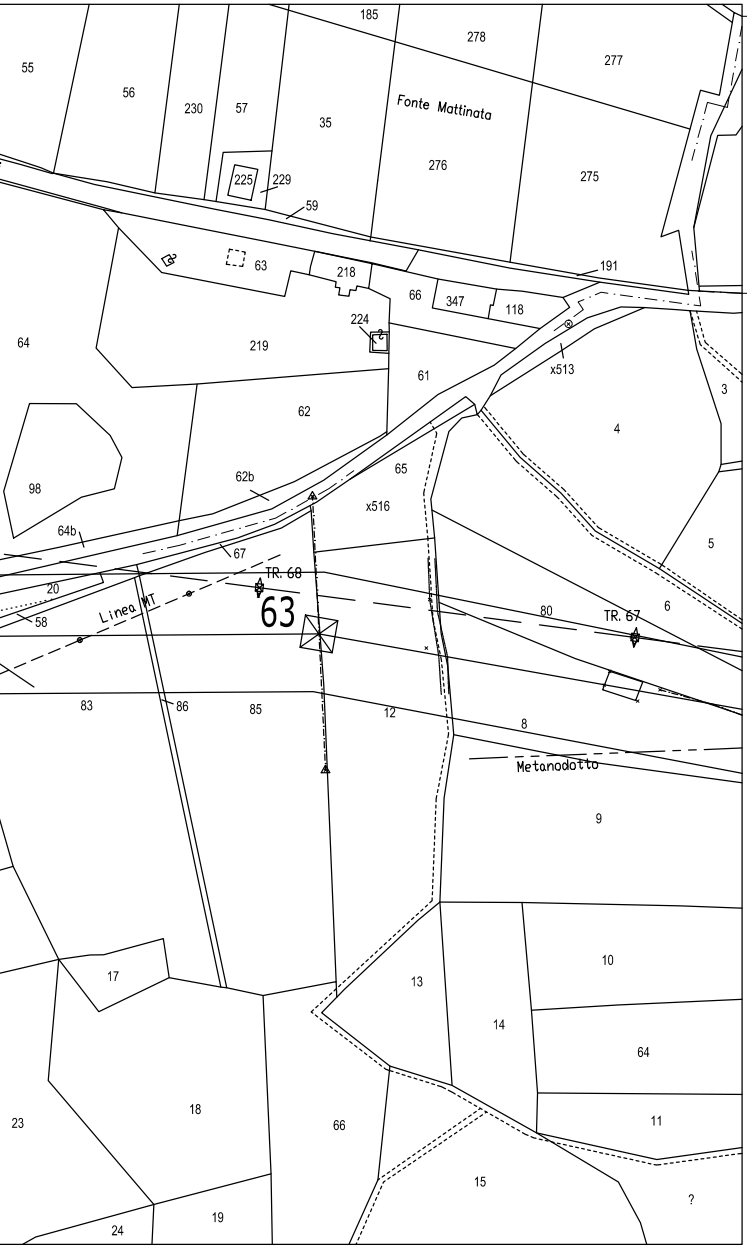
185
278
277
55
56
230
57
35
Fonte Mattinata
276
275
225
229
59
63
218
191
66
347
118
224
64
219
x513
3
61
62
4
98
62b
65
x516
5
64b
67
20
TR. 68
80
TR. 67
6
58
Linea MT
63
83
86
85
12
8
Metanodotto
9
10
17
13
14
64
18
23
66
11
15
?
24
19

F.42

F.35

F.43

NE DI SERRAVALLE DI CHIENTI