



MINISTERO
DELLE INFRASTRUTTURE E DEI TRASPORTI



E.N.A.C
ENTE NAZIONALE per
L'AVIAZIONE CIVILE

Committente Principale



AEROPORTO INTERNAZIONALE DI FIRENZE AMERIGO
VESPUCCI

Opera

PROJECT REVIEW – PIANO DI SVILUPPO AEROPORTUALE AL 2035

Titolo Documento




Elenco Elaborati di Progetto

Livello di Progetto

STUDIO AMBIENTALE INTEGRATO

LIV	REV	DATA EMISSIONE	SCALA	CODICE FILE
PSA	02	MARZO 2024	N/A	FLR-MPL-SAI-AMBO-000-GE-EE_El Elaborati
				TITOLO RIDOTTO
				El Elaborati

02	03/2024	EMISSIONE PER PROCEDURA VIA-VAS	TAE	L. TENERANI	L. TENERANI
01	03/2023	EMISSIONE PER APPROVAZIONE IN LINEA TECNICA DI ENAC	TAE	L. TENERANI	L. TENERANI
00	10/2022	EMISSIONE PER DIBATTITO PUBBLICO	TAE	L. TENERANI	L. TENERANI
REV	DATA	DESCRIZIONE	REDATTO	VERIFICATO	APPROVATO

<p>COMMITTENTE PRINCIPALE</p>  <p>ACCOUNTABLE MANAGER Dott. Vittorio Fanti</p>	<p>GRUPPO DI PROGETTAZIONE</p>  <p>DIRETTORE TECNICO Ing. Lorenzo Tenerani Ordine degli Ingegneri di Massa Carrara n°631</p>	<p>SUPPORTI SPECIALISTICI</p> <p>PROGETTAZIONE SPECIALISTICA</p>  <p>Ing. Lorenzo Tenerani Ordine degli Ingegneri di Massa Carrara n°631</p>
<p>POST HOLDER PROGETTAZIONE Ing. Lorenzo Tenerani</p> <p>POST HOLDER MANUTENZIONE Ing. Nicola D'ippolito</p> <p>POST HOLDER AREA DI MOVIMENTO Geom. Luca Ermini</p>	<p>RESPONSABILE INTEGRAZIONE PRESTAZIONI SPECIALISTICHE Ing. Lorenzo Tenerani Ordine degli Ingegneri di Massa Carrara n°631</p>	

SEQUENZIALE	AEROPORTO	PROGETTO	LIVELLO	CATEGORIA	PROGRESS CATEG	DISCIPLINA	TIPO DOC	CODICE ELABORATO	TITOLO RIDOTTO	TITOLO DOCUMENTO	SCALA	CODICE FILE COMPLETO
STUDIO AMBIENTALE INTEGRATO												
0001	FLR	MPL	SAI	AMB0	000	GE	EE	FLR-MPL-SAI-AMB0-000-GE-EE	El Elaborati	Elenco Elaborati di Progetto	-	FLR-MPL-SAI-AMB0-000-GE-EE_El Elaborati
AMB1 - RELAZIONI GENERALI												
0002	FLR	MPL	SAI	AMB1	001	GE	RT	FLR-MPL-SAI-AMB1-001-GE-RT	SAI - Intro	Studio Ambientale Integrato - Introduzione	-	FLR-MPL-SAI-AMB1-001-GE-RT_SAI - Intro
0003	FLR	MPL	SAI	AMB1	002	GE	RT	FLR-MPL-SAI-AMB1-002-GE-RT	SAI - Cont Strat	Studio Ambientale Integrato - Contesto Strategico di formazione della Project Review del PSA	-	FLR-MPL-SAI-AMB1-002-GE-RT_SAI - Cont Strat
0004	FLR	MPL	SAI	AMB1	003	GE	RT	FLR-MPL-SAI-AMB1-003-GE-RT	SAI - Q Prog	Studio Ambientale Integrato - Quadro Progettuale	-	FLR-MPL-SAI-AMB1-003-GE-RT_SAI - Q Prog
0005	FLR	MPL	SAI	AMB1	004	GE	RT	FLR-MPL-SAI-AMB1-004-GE-RT	SAI - Q Strat Program	Studio Ambientale Integrato - Quadro Strategico Programmatico	-	FLR-MPL-SAI-AMB1-004-GE-RT_SAI - Q Strat Program
0006	FLR	MPL	SAI	AMB1	005	GE	RT	FLR-MPL-SAI-AMB1-005-GE-RT	SAI - Q Amb p1	Studio Ambientale Integrato - Quadro Ambientale parte 1	-	FLR-MPL-SAI-AMB1-005-GE-RT_SAI - Q Amb p1
0007	FLR	MPL	SAI	AMB1	006	GE	RT	FLR-MPL-SAI-AMB1-006-GE-RT	SAI - Q Amb p2	Studio Ambientale Integrato - Quadro Ambientale parte 2	-	FLR-MPL-SAI-AMB1-006-GE-RT_SAI - Q Amb p2
0008	FLR	MPL	SAI	AMB1	007	GE	RT	FLR-MPL-SAI-AMB1-007-GE-RT	SAI - SNT	SAI - Sintesi non Tecnica	-	FLR-MPL-SAI-AMB1-007-GE-RT_SAI - SNT
0009	FLR	MPL	SAI	AMB1	008	GE	RT	FLR-MPL-SAI-AMB1-008-GE-RT	An Alter	Analisi delle Alternative	-	FLR-MPL-SAI-AMB1-008-GE-RT_An Alter
AMB2 - ELABORATI GRAFICI GENERALI												
0010	FLR	MPL	SAI	AMB2	001	GE	PL	FLR-MPL-SAI-AMB2-001-GE-PL	Cor Gen	Corografia generale	-	FLR-MPL-SAI-AMB2-001-GE-PL_Cor Gen
0011	FLR	MPL	SAI	AMB2	002	GE	PL	FLR-MPL-SAI-AMB2-002-GE-PL	Inq Terr	Inquadramento territoriale	1:10000	FLR-MPL-SAI-AMB2-002-GE-PL_Inq Terr
0012	FLR	MPL	SAI	AMB2	003	GE	PL	FLR-MPL-SAI-AMB2-003-GE-PL	Carta Vinc Tut	Carta dei vincoli e delle tutele	1:25000	FLR-MPL-SAI-AMB2-003-GE-PL_Carta Vinc Tut
0013	FLR	MPL	SAI	AMB2	004	IL	PL	FLR-MPL-SAI-AMB2-004-IL-PL	Retic Peric Idr	Carta del reticolo idrografico e della pericolosità idraulica	1:25000	FLR-MPL-SAI-AMB2-004-IL-PL_Retic Peric Idr
0014	FLR	MPL	SAI	AMB2	005	GL	PL	FLR-MPL-SAI-AMB2-005-GL-PL	Peric Geo	Carta della pericolosità geologica	1:25000	FLR-MPL-SAI-AMB2-005-GL-PL_Peric Geo
0015	FLR	MPL	SAI	AMB2	006	AM	PL	FLR-MPL-SAI-AMB2-006-AM-PL	Rete Nat 2000	Carta Rete Natura 2000 e Aree protette	1:25000	FLR-MPL-SAI-AMB2-006-AM-PL_Rete Nat 2000
0016	FLR	MPL	SAI	AMB2	007	AM	PL	FLR-MPL-SAI-AMB2-007-AM-PL	Usi att	Carta degli usi in atto	1:25000	FLR-MPL-SAI-AMB2-007-AM-PL_Usi att
0017	FLR	MPL	SAI	AMB2	008	AM	PL	FLR-MPL-SAI-AMB2-008-AM-PL	Uso Vegetaz	Carta dell'uso del suolo ad orientamento vegetazionale	1:25000	FLR-MPL-SAI-AMB2-008-AM-PL_Uso Vegetaz
0018	FLR	MPL	SAI	AMB2	009	AM	PL	FLR-MPL-SAI-AMB2-009-AM-PL	Ecosist	Carta degli ecosistemi	1:25000	FLR-MPL-SAI-AMB2-009-AM-PL_Ecosist
0019	FLR	MPL	SAI	AMB2	010	AM	PL	FLR-MPL-SAI-AMB2-010-AM-PL	Rete Ecol	Carta della rete ecologica	1:25000	FLR-MPL-SAI-AMB2-010-AM-PL_Rete Ecol
0020	FLR	MPL	SAI	AMB2	011	AM	PL	FLR-MPL-SAI-AMB2-011-AM-PL	Val Ecol	Carta del valore ecologico	1:25000	FLR-MPL-SAI-AMB2-011-AM-PL_Val Ecol
0021	FLR	MPL	SAI	AMB2	012	AM	PL	FLR-MPL-SAI-AMB2-012-AM-PL	Press Antrop	Carta delle pressioni antropiche	1:25000	FLR-MPL-SAI-AMB2-012-AM-PL_Press Antrop
GEO1 - ASPETTI GEOLOGICI E GEOMORFOLOGICI												
0022	FLR	MPL	SAI	GEO1	001	GL	RT	FLR-MPL-SAI-GEO1-001-GL-RT	Rel Geo Par Terr	Relazione geologica	-	FLR-MPL-SAI-GEO1-001-GL-RT_Rel Geo Par Terr
0023	FLR	MPL	SAI	GEO1	002	GL	PL	FLR-MPL-SAI-GEO1-002-GL-PL	Carta Geo	Carta geologica	1:5.000	FLR-MPL-SAI-GEO1-002-GL-PL_Carta Geo
0024	FLR	MPL	SAI	GEO1	003	GL	PL	FLR-MPL-SAI-GEO1-003-GL-PL	Carta Idrogeo	Carta idrogeologica	1:5.000	FLR-MPL-SAI-GEO1-003-GL-PL_Carta Idrogeo
0025	FLR	MPL	SAI	GEO1	004	GL	PL	FLR-MPL-SAI-GEO1-004-GL-PL	Carta Geomorf	Carta geomorfologica	1:5.000	FLR-MPL-SAI-GEO1-004-GL-PL_Carta Geomorf
0026	FLR	MPL	SAI	GEO1	005	GL	PL	FLR-MPL-SAI-GEO1-005-GL-PL	Ubicaz Ind	Ubicazione delle indagini	1:5.000	FLR-MPL-SAI-GEO1-005-GL-PL_Ubicaz Ind
0027	FLR	MPL	SAI	GEO1	006	GL	SE	FLR-MPL-SAI-GEO1-006-GL-SE	Sez Lit 01	Sezione litostratigrafica 1	1:75/1:5.000	FLR-MPL-SAI-GEO1-006-GL-SE_Sez Lit 01
0028	FLR	MPL	SAI	GEO1	007	GL	SE	FLR-MPL-SAI-GEO1-007-GL-SE	Sez Lit 02	Sezione litostratigrafica 2	1:75/1:5.000	FLR-MPL-SAI-GEO1-007-GL-SE_Sez Lit 02
0029	FLR	MPL	SAI	GEO1	008	GL	SE	FLR-MPL-SAI-GEO1-008-GL-SE	Sez Lit 03	Sezione litostratigrafica 3	1:75/1:5.000	FLR-MPL-SAI-GEO1-008-GL-SE_Sez Lit 03
0030	FLR	MPL	SAI	GEO1	009	GL	SE	FLR-MPL-SAI-GEO1-009-GL-SE	Sez Lit 04	Sezione litostratigrafica 4	1:75/1:5.000	FLR-MPL-SAI-GEO1-009-GL-SE_Sez Lit 04
0031	FLR	MPL	SAI	GEO1	010	GL	SE	FLR-MPL-SAI-GEO1-010-GL-SE	Sez Lit 05	Sezione litostratigrafica 5	1:75/1:5.000	FLR-MPL-SAI-GEO1-010-GL-SE_Sez Lit 05
0032	FLR	MPL	SAI	GEO1	011	GL	SE	FLR-MPL-SAI-GEO1-011-GL-SE	Sez Lit 06	Sezione litostratigrafica 6	1:75/1:5.000	FLR-MPL-SAI-GEO1-011-GL-SE_Sez Lit 06
0033	FLR	MPL	SAI	GEO1	012	GL	SE	FLR-MPL-SAI-GEO1-012-GL-SE	Sez Lit 07	Sezione litostratigrafica 7	1:75/1:5.000	FLR-MPL-SAI-GEO1-012-GL-SE_Sez Lit 07
0034	FLR	MPL	SAI	GEO1	013	GL	SE	FLR-MPL-SAI-GEO1-013-GL-SE	Sez Lit 08	Sezione litostratigrafica 8	1:75/1:5.000	FLR-MPL-SAI-GEO1-013-GL-SE_Sez Lit 08
0035	FLR	MPL	SAI	GEO1	014	GL	SE	FLR-MPL-SAI-GEO1-014-GL-SE	Sez Lit 09	Sezione litostratigrafica 9	1:75/1:5.000	FLR-MPL-SAI-GEO1-014-GL-SE_Sez Lit 09
0036	FLR	MPL	SAI	GEO1	015	GL	SE	FLR-MPL-SAI-GEO1-015-GL-SE	Sez Lit 10	Sezione litostratigrafica 10	1:75/1:5.000	FLR-MPL-SAI-GEO1-015-GL-SE_Sez Lit 10
0037	FLR	MPL	SAI	GEO1	016	GL	SE	FLR-MPL-SAI-GEO1-016-GL-SE	Sez Lit 11	Sezione litostratigrafica 11	1:75/1:5.000	FLR-MPL-SAI-GEO1-016-GL-SE_Sez Lit 11
0038	FLR	MPL	SAI	GEO1	017	GL	SE	FLR-MPL-SAI-GEO1-017-GL-SE	Sez Lit 12	Sezione litostratigrafica 12	1:75/1:5.000	FLR-MPL-SAI-GEO1-017-GL-SE_Sez Lit 12
GEO2 - RICOSTRUZIONE LITOSTRATIGRAFICA E IDROGEOLOGICA SITO-SPECIFICA												
0039	FLR	MPL	SAI	GEO2	001	GL	RT	FLR-MPL-SAI-GEO2-001-GL-RT	Rel Esplic	Relazione esplicativa	-	FLR-MPL-SAI-GEO2-001-GL-RT_Rel Esplic
0040	FLR	MPL	SAI	GEO2	002	GL	PL	FLR-MPL-SAI-GEO2-002-GL-PL	Carta Geo	Carta geologica	1:5.000	FLR-MPL-SAI-GEO2-002-GL-PL_Carta Geo
0041	FLR	MPL	SAI	GEO2	003	GL	PL	FLR-MPL-SAI-GEO2-003-GL-PL	Carta Idrogeo	Carta idrogeologica	1:5.000	FLR-MPL-SAI-GEO2-003-GL-PL_Carta Idrogeo
0042	FLR	MPL	SAI	GEO2	004	GL	PL	FLR-MPL-SAI-GEO2-004-GL-PL	Ubicaz Ind Geogn	Ubicazione delle indagini geognostiche	1:5.000	FLR-MPL-SAI-GEO2-004-GL-PL_Ubicaz Ind Geogn
0043	FLR	MPL	SAI	GEO2	005	GL	SE	FLR-MPL-SAI-GEO2-005-GL-SE	Sez Lit 1-1'	Sezione litostratigrafica 1-1'	1:100/1:1.000	FLR-MPL-SAI-GEO2-005-GL-SE_Sez Lit 1-1'
0044	FLR	MPL	SAI	GEO2	006	GL	SE	FLR-MPL-SAI-GEO2-006-GL-SE	Sez Lit 2-2'	Sezione litostratigrafica 2-2'	1:100/1:1.000	FLR-MPL-SAI-GEO2-006-GL-SE_Sez Lit 2-2'
0045	FLR	MPL	SAI	GEO2	007	GL	SE	FLR-MPL-SAI-GEO2-007-GL-SE	Sez Lit 3-3'	Sezione litostratigrafica 3-3'	1:100/1:1.000	FLR-MPL-SAI-GEO2-007-GL-SE_Sez Lit 3-3'
0046	FLR	MPL	SAI	GEO2	008	GL	SE	FLR-MPL-SAI-GEO2-008-GL-SE	Sez Lit 4-4'	Sezione litostratigrafica 4-4'	1:100/1:1.000	FLR-MPL-SAI-GEO2-008-GL-SE_Sez Lit 4-4'
0047	FLR	MPL	SAI	GEO2	009	GL	SE	FLR-MPL-SAI-GEO2-009-GL-SE	Sez Lit 5-5'	Sezione litostratigrafica 5-5'	1:100/1:1.000	FLR-MPL-SAI-GEO2-009-GL-SE_Sez Lit 5-5'
0048	FLR	MPL	SAI	GEO2	010	GL	SE	FLR-MPL-SAI-GEO2-010-GL-SE	Sez Lit 6-6'	Sezione litostratigrafica 6-6'	1:100/1:1.000	FLR-MPL-SAI-GEO2-010-GL-SE_Sez Lit 6-6'
0049	FLR	MPL	SAI	GEO2	011	GL	SE	FLR-MPL-SAI-GEO2-011-GL-SE	Sez Lit 7-7'	Sezione litostratigrafica 7-7'	1:100/1:1.000	FLR-MPL-SAI-GEO2-011-GL-SE_Sez Lit 7-7'
0050	FLR	MPL	SAI	GEO2	012	GL	SE	FLR-MPL-SAI-GEO2-012-GL-SE	Sez Lit 8-8'	Sezione litostratigrafica 8-8'	1:100/1:1.000	FLR-MPL-SAI-GEO2-012-GL-SE_Sez Lit 8-8'

SEQUENZIALE	AEROPORTO	PROGETTO	LIVELLO	CATEGORIA	PROGRESS CATEG	DISCIPLINA	TIPO DOC	CODICE ELABORATO	TITOLO RIDOTTO	TITOLO DOCUMENTO	SCALA	CODICE FILE COMPLETO
IDR1 - STUDI IDRAULICI PER LA GESTIONE DEL RISCHIO ALLUVIONI												
0051	FLR	MPL	SAI	IDR1	001	IL	RT	FLR-MPL-SAI-IDR1-001-IL-RT	Rel Idr	Relazione idraulica	-	FLR-MPL-SAI-IDR1-001-IL-RT_Rel Idr
0052	FLR	MPL	SAI	IDR1	002	IL	PL	FLR-MPL-SAI-IDR1-002-IL-PL	Mod Idr Arno SA	Planimetria modello idraulico Arno Stato Attuale	1:5.000	FLR-MPL-SAI-IDR1-002-IL-PL_Mod Idr Arno SA
0053	FLR	MPL	SAI	IDR1	003	IL	PL	FLR-MPL-SAI-IDR1-003-IL-PL	Batt Max Arno TR 200 SA	Planimetria dei battenti massimi Arno TR 200 Stato Attuale	1:5.000	FLR-MPL-SAI-IDR1-003-IL-PL_Batt Max Arno TR 200 SA
0054	FLR	MPL	SAI	IDR1	004	IL	PL	FLR-MPL-SAI-IDR1-004-IL-PL	Vel Arno TR 200 SA	Planimetria velocità Arno TR 200 Stato Attuale	1:5.000	FLR-MPL-SAI-IDR1-004-IL-PL_Vel Arno TR 200 SA
0055	FLR	MPL	SAI	IDR1	005	IL	PL	FLR-MPL-SAI-IDR1-005-IL-PL	Interv Rischio Alluv	Planimetria degli interventi per il rischio alluvioni	1:100/1:1.000	FLR-MPL-SAI-IDR1-005-IL-PL_Interv Rischio Alluv
0056	FLR	MPL	SAI	IDR1	006	IL	SE	FLR-MPL-SAI-IDR1-006-IL-SE	Sez Tip	Sezioni tipologiche e particolari costruttivi	1:100/1:1.000	FLR-MPL-SAI-IDR1-006-IL-SE_Sez Tip
0057	FLR	MPL	SAI	IDR1	007	IL	PL	FLR-MPL-SAI-IDR1-007-IL-PL	Mod Idr Arno SP	Planimetria modello idraulico Arno Stato di Progetto	1:100/1:1.000	FLR-MPL-SAI-IDR1-007-IL-PL_Mod Idr Arno SP
0058	FLR	MPL	SAI	IDR1	008	IL	PL	FLR-MPL-SAI-IDR1-008-IL-PL	Batt Max Arno TR 200 SP	Planimetria dei battenti massimi Arno TR200 Stato di Progetto	1:100/1:1.000	FLR-MPL-SAI-IDR1-008-IL-PL_Batt Max Arno TR 200 SP
0059	FLR	MPL	SAI	IDR1	009	IL	PL	FLR-MPL-SAI-IDR1-009-IL-PL	Vel Arno TR 200 SP	Planimetria velocità Arno TR200 Stato di Progetto	1:100/1:1.000	FLR-MPL-SAI-IDR1-009-IL-PL_Vel Arno TR 200 SP
0060	FLR	MPL	SAI	IDR1	010	IL	PL	FLR-MPL-SAI-IDR1-010-IL-PL	Mod Idr Cinta	Planimetria modello idraulico Cinta	1:100/1:1.000	FLR-MPL-SAI-IDR1-010-IL-PL_Mod Idr Cinta
0061	FLR	MPL	SAI	IDR1	011	IL	PL	FLR-MPL-SAI-IDR1-011-IL-PL	Batt Max Cinta TR 200	Planimetria dei battenti massimi TR200 Cinta	1:100/1:1.000	FLR-MPL-SAI-IDR1-011-IL-PL_Batt Max Cinta TR 200
VARIANTI URBANISTICHE - VAR												
VAR1 - COMUNE DI CAMPI BIENZIO												
0062	FLR	MPL	SAI	VAR1	001	GL	RT	FLR-MPL-SAI-VAR1-001-GL-RT	Rel Ind Geo e NTA Campi B	Relazione descrittiva delle indagini geologico-tecniche e norme tecniche di attuazione	-	FLR-MPL-SAI-VAR1-001-GL-RT_Rel Ind Geo e NTA Campi B
0063	FLR	MPL	SAI	VAR1	002	GE	SC	FLR-MPL-SAI-VAR1-002-GE-SC	Sc Dati Base	Schede dei dati di base	-	FLR-MPL-SAI-VAR1-002-GE-SC_Sc Dati Base
0064	FLR	MPL	SAI	VAR1	003	IL	RT	FLR-MPL-SAI-VAR1-003-IL-RT	Rel Idr Var Urb Campi B	Relazione Idraulica a supporto della variante Urbanistica nel Comune di Sesto Fiorentino	-	FLR-MPL-SAI-VAR1-003-IL-RT_Rel Idr Var Urb Campi B
0065	FLR	MPL	SAI	VAR1	004	GE	PL	FLR-MPL-SAI-VAR1-004-GE-PL	Plan Inq	Planimetria d'inquadramento	1:10.000	FLR-MPL-SAI-VAR1-004-GE-PL_Plan Inq
0066	FLR	MPL	SAI	VAR1	005	GE	PL	FLR-MPL-SAI-VAR1-005-GE-PL	Plan SA	Planimetria Stato Attuale	1:10.000	FLR-MPL-SAI-VAR1-005-GE-PL_Plan SA
0067	FLR	MPL	SAI	VAR1	006	GE	PL	FLR-MPL-SAI-VAR1-006-GE-PL	Plan SP	Planimetria Stato di Progetto	1:10.000	FLR-MPL-SAI-VAR1-006-GE-PL_Plan SP
0068	FLR	MPL	SAI	VAR1	007	IL	SE	FLR-MPL-SAI-VAR1-007-IL-SE	Sez SA TR 30 - 200	Libretto Sezioni con livelli Idrometrici stato attuale TR 30 - 200 anni	-	FLR-MPL-SAI-VAR1-007-IL-SE_Sez SA TR 30 - 200
0069	FLR	MPL	SAI	VAR1	008	IL	SE	FLR-MPL-SAI-VAR1-008-IL-SE	Sez SP TR 30 - 200	Libretto Sezioni con livelli Idrometrici stato di progetto TR 30 - 200 anni	-	FLR-MPL-SAI-VAR1-008-IL-SE_Sez SP TR 30 - 200
0070	FLR	MPL	SAI	VAR1	009	IL	PL	FLR-MPL-SAI-VAR1-009-IL-PL	SV Peric Idr DPGR 53/R	Stato Vigente - Carta della pericolosità idraulica - DPGR 53/R	1:10.000	FLR-MPL-SAI-VAR1-009-IL-PL_SV Peric Idr DPGR 53/R
0071	FLR	MPL	SAI	VAR1	010	IL	PL	FLR-MPL-SAI-VAR1-010-IL-PL	SV Peric Idr PGRA 49/2011	Stato Vigente - Carta della pericolosità idraulica - PGRA D.Lgs. 49/2011	1:10.000	FLR-MPL-SAI-VAR1-010-IL-PL_SV Peric Idr PGRA 49/2011
0072	FLR	MPL	SAI	VAR1	011	IL	PL	FLR-MPL-SAI-VAR1-011-IL-PL	SA Peric Idr DPGR 53/R	Stato Attuale - Carta della pericolosità idraulica - DPGR 53/R	1:10.000	FLR-MPL-SAI-VAR1-011-IL-PL_SA Peric Idr DPGR 53/R
0073	FLR	MPL	SAI	VAR1	012	IL	PL	FLR-MPL-SAI-VAR1-012-IL-PL	SA Peric Idr PGRA 49/2011	Stato Attuale - Carta della pericolosità idraulica - PGRA D.Lgs. 49/2011	1:10.000	FLR-MPL-SAI-VAR1-012-IL-PL_SA Peric Idr PGRA 49/2011
0074	FLR	MPL	SAI	VAR1	013	IL	PL	FLR-MPL-SAI-VAR1-013-IL-PL	SP Peric Idr DPGR 53/R	Stato di Progetto - Carta della pericolosità idraulica - DPGR 53/R	1:10.000	FLR-MPL-SAI-VAR1-013-IL-PL_SP Peric Idr DPGR 53/R
0075	FLR	MPL	SAI	VAR1	014	IL	PL	FLR-MPL-SAI-VAR1-014-IL-PL	SP Peric Idr PGRA 49/2011	Stato di Progetto - Carta della pericolosità idraulica - PGRA D.Lgs. 49/2011	1:10.000	FLR-MPL-SAI-VAR1-014-IL-PL_SP Peric Idr PGRA 49/2011
0076	FLR	MPL	SAI	VAR1	015	IL	PL	FLR-MPL-SAI-VAR1-015-IL-PL	SV Magnit Idr 41/2018	Stato Vigente - Carta della magnitudo idraulica - L.R. 41/2018	1:10.000	FLR-MPL-SAI-VAR1-015-IL-PL_SV Magnit Idr 41/2018
0077	FLR	MPL	SAI	VAR1	016	IL	PL	FLR-MPL-SAI-VAR1-016-IL-PL	SA Magnit Idr 41/2018	Stato Attuale - Carta della magnitudo idraulica - L.R. 41/2018	1:10.000	FLR-MPL-SAI-VAR1-016-IL-PL_SA Magnit Idr 41/2018
0078	FLR	MPL	SAI	VAR1	017	IL	PL	FLR-MPL-SAI-VAR1-017-IL-PL	SP Magnit Idr 41/2018	Stato di Progetto - Carta della magnitudo idraulica - L.R. 41/2018	1:10.000	FLR-MPL-SAI-VAR1-017-IL-PL_SP Magnit Idr 41/2018
0079	FLR	MPL	SAI	VAR1	018	IL	PL	FLR-MPL-SAI-VAR1-018-IL-PL	SA Batt Idr TR 30	Stato attuale - TR 30 anni - Carta dei battenti idraulici delle aree allagabili	1:10.000	FLR-MPL-SAI-VAR1-018-IL-PL_SA Batt Idr TR 30
0080	FLR	MPL	SAI	VAR1	019	IL	PL	FLR-MPL-SAI-VAR1-019-IL-PL	SP Batt Idr TR 30	Stato attuale - TR 200 anni - Carta dei battenti idraulici delle aree allagabili	1:10.000	FLR-MPL-SAI-VAR1-019-IL-PL_SP Batt Idr TR 30
0081	FLR	MPL	SAI	VAR1	020	IL	PL	FLR-MPL-SAI-VAR1-020-IL-PL	SA Batt Idr TR 200	Stato di Progetto - TR 30 anni - Carta dei battenti idraulici delle aree allagabili	1:10.000	FLR-MPL-SAI-VAR1-020-IL-PL_SA Batt Idr TR 200
0082	FLR	MPL	SAI	VAR1	021	IL	PL	FLR-MPL-SAI-VAR1-021-IL-PL	SP Batt Idr TR 200	Stato di Progetto - TR 200 anni - Carta dei battenti idraulici delle aree allagabili	1:10.000	FLR-MPL-SAI-VAR1-021-IL-PL_SP Batt Idr TR 200
VAR2 - COMUNE DI FIRENZE												
0083	FLR	MPL	SAI	VAR2	001	GL	RT	FLR-MPL-SAI-VAR2-001-GL-RT	Rel Ind Geo e NTA Firenze	Relazione descrittiva delle indagini geologico-tecniche e norme tecniche di attuazione	-	FLR-MPL-SAI-VAR2-001-GL-RT_Rel Ind Geo e NTA Firenze
0084	FLR	MPL	SAI	VAR2	002	GE	SC	FLR-MPL-SAI-VAR2-002-GE-SC	Estrat Carto Sc Dati Base	Estratti delle cartografie vigenti e schede dei dati di base	-	FLR-MPL-SAI-VAR2-002-GE-SC_Estrat Carto Sc Dati Base
0085	FLR	MPL	SAI	VAR2	003	IL	RT	FLR-MPL-SAI-VAR2-003-IL-RT	Rel Idr Var Urb Firenze	Relazione idraulica a supporto della variante Urbanistica nel Comune di Firenze	-	FLR-MPL-SAI-VAR2-003-IL-RT_Rel Idr Var Urb Firenze
0086	FLR	MPL	SAI	VAR2	004	GE	PL	FLR-MPL-SAI-VAR2-004-GE-PL	Plan Inq	Planimetria d'inquadramento	1:10.000	FLR-MPL-SAI-VAR2-004-GE-PL_Plan Inq
0087	FLR	MPL	SAI	VAR2	005	GE	PL	FLR-MPL-SAI-VAR2-005-GE-PL	Plan SA	Planimetria Stato Attuale	1:10.000	FLR-MPL-SAI-VAR2-005-GE-PL_Plan SA
0088	FLR	MPL	SAI	VAR2	006	GE	PL	FLR-MPL-SAI-VAR2-006-GE-PL	Plan SP	Planimetria Stato di Progetto	1:10.000	FLR-MPL-SAI-VAR2-006-GE-PL_Plan SP
0089	FLR	MPL	SAI	VAR2	007	IL	SE	FLR-MPL-SAI-VAR2-007-IL-SE	Sez SA TR 30 - 200	Libretto Sezioni con livelli Idrometrici stato attuale TR 30 - 200 anni	-	FLR-MPL-SAI-VAR2-007-IL-SE_Sez SA TR 30 - 200
0090	FLR	MPL	SAI	VAR2	008	IL	SE	FLR-MPL-SAI-VAR2-008-IL-SE	Sez SP TR 30 - 200	Libretto Sezioni con livelli Idrometrici stato di progetto TR 30 - 200 anni	-	FLR-MPL-SAI-VAR2-008-IL-SE_Sez SP TR 30 - 200
0091	FLR	MPL	SAI	VAR2	009	IL	PL	FLR-MPL-SAI-VAR2-009-IL-PL	SV Peric Idr PGRA 49/2011	Stato Vigente - Carta della pericolosità idraulica - PGRA D.Lgs. 49/2011	1:10.000	FLR-MPL-SAI-VAR2-009-IL-PL_SV Peric Idr PGRA 49/2011
0092	FLR	MPL	SAI	VAR2	010	IL	PL	FLR-MPL-SAI-VAR2-010-IL-PL	SA Peric Idr PGRA 49/2011	Stato Attuale - Carta della pericolosità idraulica - PGRA D.Lgs. 49/2011	1:10.000	FLR-MPL-SAI-VAR2-010-IL-PL_SA Peric Idr PGRA 49/2011
0093	FLR	MPL	SAI	VAR2	011	IL	PL	FLR-MPL-SAI-VAR2-011-IL-PL	SP Peric Idr PGRA 49/2011	Stato di Progetto - Carta della pericolosità idraulica - PGRA D.Lgs. 49/2011	1:10.000	FLR-MPL-SAI-VAR2-011-IL-PL_SP Peric Idr PGRA 49/2011
0094	FLR	MPL	SAI	VAR2	012	IL	PL	FLR-MPL-SAI-VAR2-012-IL-PL	SV Magnit Idr 41/2018	Stato Vigente - Carta della magnitudo idraulica - L.R. 41/2018	1:10.000	FLR-MPL-SAI-VAR2-012-IL-PL_SV Magnit Idr 41/2018
0095	FLR	MPL	SAI	VAR2	013	IL	PL	FLR-MPL-SAI-VAR2-013-IL-PL	SA Magnit Idr 41/2018	Stato Attuale - Carta della magnitudo idraulica - L.R. 41/2018	1:10.000	FLR-MPL-SAI-VAR2-013-IL-PL_SA Magnit Idr 41/2018
0096	FLR	MPL	SAI	VAR2	014	IL	PL	FLR-MPL-SAI-VAR2-014-IL-PL	SP Magnit Idr 41/2018	Stato di Progetto - Carta della magnitudo idraulica - L.R. 41/2018	1:10.000	FLR-MPL-SAI-VAR2-014-IL-PL_SP Magnit Idr 41/2018
0097	FLR	MPL	SAI	VAR2	015	IL	PL	FLR-MPL-SAI-VAR2-015-IL-PL	SA Batt Idr TR 30	Stato attuale - TR 30 anni - Carta dei battenti idraulici delle aree allagabili	1:10.000	FLR-MPL-SAI-VAR2-015-IL-PL_SA Batt Idr TR 30
0098	FLR	MPL	SAI	VAR2	016	IL	PL	FLR-MPL-SAI-VAR2-016-IL-PL	SP Batt Idr TR 30	Stato attuale - TR 200 anni - Carta dei battenti idraulici delle aree allagabili	1:10.000	FLR-MPL-SAI-VAR2-016-IL-PL_SP Batt Idr TR 30
0099	FLR	MPL	SAI	VAR2	017	IL	PL	FLR-MPL-SAI-VAR2-017-IL-PL	SA Batt Idr TR 200	Stato di Progetto - TR 30 anni - Carta dei battenti idraulici delle aree allagabili	1:10.000	FLR-MPL-SAI-VAR2-017-IL-PL_SA Batt Idr TR 200
0100	FLR	MPL	SAI	VAR2	018	IL	PL	FLR-MPL-SAI-VAR2-018-IL-PL	SP Batt Idr TR 200	Stato di Progetto - TR 200 anni - Carta dei battenti idraulici delle aree allagabili	1:10.000	FLR-MPL-SAI-VAR2-018-IL-PL_SP Batt Idr TR 200

SEQUENZIALE	AEROPORTO	PROGETTO	LIVELLO	CATEGORIA	PROGRESS CATEG	DISCIPLINA	TIPO DOC	CODICE ELABORATO	TITOLO RIDOTTO	TITOLO DOCUMENTO	SCALA	CODICE FILE COMPLETO
VAR3 - COMUNE DI SESTO FIORENTINO												
0101	FLR	MPL	SAI	VAR3	001	GL	RT	FLR-MPL-SAI-VAR3-001-GL-RT	Rel Ind Geo e NTA Sesto F	Relazione descrittiva delle indagini geologico-tecniche e norme tecniche di attuazione	-	FLR-MPL-SAI-VAR3-001-GL-RT_Rel Ind Geo e NTA Sesto F
0102	FLR	MPL	SAI	VAR3	002	GE	SC	FLR-MPL-SAI-VAR3-002-GE-SC	Sc Dati Base	Schede dei dati di base	-	FLR-MPL-SAI-VAR3-002-GE-SC_Sc Dati Base
0103	FLR	MPL	SAI	VAR3	003	GL	PL	FLR-MPL-SAI-VAR3-003-GL-PL	Ubicaz	Ubicazione	-	FLR-MPL-SAI-VAR3-003-GL-PL_Ubicaz
0104	FLR	MPL	SAI	VAR3	004	GL	PL	FLR-MPL-SAI-VAR3-004-GL-PL	Carta Geo PS	Carta geologica (PS approvato)	1:10.000	FLR-MPL-SAI-VAR3-004-GL-PL_Carta Geo PS
0105	FLR	MPL	SAI	VAR3	005	GL	PL	FLR-MPL-SAI-VAR3-005-GL-PL	Carta Geomorf PS	Carta geomorfologica (PS approvato)	1:10.000	FLR-MPL-SAI-VAR3-005-GL-PL_Carta Geomorf PS
0106	FLR	MPL	SAI	VAR3	006	GL	PL	FLR-MPL-SAI-VAR3-006-GL-PL	Carta Geomorf PO	Carta geomorfologica (PO adottato)	1:10.000	FLR-MPL-SAI-VAR3-006-GL-PL_Carta Geomorf PO
0107	FLR	MPL	SAI	VAR3	007	GL	PL	FLR-MPL-SAI-VAR3-007-GL-PL	Carta Vuln Acq	Carta della vulnerabilità degli acquiferi	1:10.000	FLR-MPL-SAI-VAR3-007-GL-PL_Carta Vuln Acq
0108	FLR	MPL	SAI	VAR3	008	GL	PL	FLR-MPL-SAI-VAR3-008-GL-PL	Carta MOPS PS	Carta delle microzone omogenee in prospettiva sismica (MOPS) (PS approvato)	1:10.000	FLR-MPL-SAI-VAR3-008-GL-PL_Carta MOPS PS
0109	FLR	MPL	SAI	VAR3	009	GL	PL	FLR-MPL-SAI-VAR3-009-GL-PL	Carta MOPS PO	Carta delle microzone omogenee in prospettiva sismica (MOPS) (PO adottato)	1:10.000	FLR-MPL-SAI-VAR3-009-GL-PL_Carta MOPS PO
0110	FLR	MPL	SAI	VAR3	010	GL	PL	FLR-MPL-SAI-VAR3-010-GL-PL	Carta Geo Microz Sis PS	Carta geologico tecnica per la microzonazione sismica (PS approvato)	1:10.000	FLR-MPL-SAI-VAR3-010-GL-PL_Carta Geo Microz Sis PS
0111	FLR	MPL	SAI	VAR3	011	GL	PL	FLR-MPL-SAI-VAR3-011-GL-PL	Carta FA PO	Carta dei fattori di amplificazione (FA0,1 – 0,5) (PO adottato)	1:10.000	FLR-MPL-SAI-VAR3-011-GL-PL_Carta FA PO
0112	FLR	MPL	SAI	VAR3	012	GL	PL	FLR-MPL-SAI-VAR3-012-GL-PL	Peric Geo PS	Carta delle aree a pericolosità geologica (PS approvato)	1:10.000	FLR-MPL-SAI-VAR3-012-GL-PL_Peric Geo PS
0113	FLR	MPL	SAI	VAR3	013	GL	PL	FLR-MPL-SAI-VAR3-013-GL-PL	Peric Geo PO	Carta delle aree a pericolosità geologica (PO adottato)	1:10.000	FLR-MPL-SAI-VAR3-013-GL-PL_Peric Geo PO
0114	FLR	MPL	SAI	VAR3	014	GL	PL	FLR-MPL-SAI-VAR3-014-GL-PL	Peric Sis PS	Carta delle aree a pericolosità sismica locale (PS approvato)	1:10.000	FLR-MPL-SAI-VAR3-014-GL-PL_Peric Sis PS
0115	FLR	MPL	SAI	VAR3	015	GL	PL	FLR-MPL-SAI-VAR3-015-GL-PL	Peric Sis PO	Carta delle aree a pericolosità sismica locale (PO adottato)	1:10.000	FLR-MPL-SAI-VAR3-015-GL-PL_Peric Sis PO
0116	FLR	MPL	SAI	VAR3	016	IL	PL	FLR-MPL-SAI-VAR3-016-IL-PL	Peric Idr SA	Carta delle aree a pericolosità idraulica (stato attuale)	1:10.000	FLR-MPL-SAI-VAR3-016-IL-PL_Peric Idr SA
0117	FLR	MPL	SAI	VAR3	017	IL	PL	FLR-MPL-SAI-VAR3-017-IL-PL	Peric Idr SP	Carta delle aree a pericolosità idraulica (stato di progetto)	1:10.000	FLR-MPL-SAI-VAR3-017-IL-PL_Peric Idr SP
0118	FLR	MPL	SAI	VAR3	018	IL	RT	FLR-MPL-SAI-VAR3-018-IL-RT	Rel Idr Var Urb Sesto F	Relazione Idraulica a supporto della variante Urbanistica nel Comune di Sesto Fiorentino	-	FLR-MPL-SAI-VAR3-018-IL-RT_Rel Idr Var Urb Sesto F
0119	FLR	MPL	SAI	VAR3	019	GE	PL	FLR-MPL-SAI-VAR3-019-GE-PL	Plan Inq	Planimetria d'inquadrimento	1:10.000	FLR-MPL-SAI-VAR3-019-GE-PL_Plan Inq
0120	FLR	MPL	SAI	VAR3	020	GE	PL	FLR-MPL-SAI-VAR3-020-GE-PL	Plan SA	Planimetria Stato Attuale	1:10.000	FLR-MPL-SAI-VAR3-020-GE-PL_Plan SA
0121	FLR	MPL	SAI	VAR3	021	GE	PL	FLR-MPL-SAI-VAR3-021-GE-PL	Plan SP	Planimetria Stato di Progetto	1:10.000	FLR-MPL-SAI-VAR3-021-GE-PL_Plan SP
0122	FLR	MPL	SAI	VAR3	022	IL	SE	FLR-MPL-SAI-VAR3-022-IL-SE	Sez SA TR 30 - 200	Libretto Sezioni con livelli Idrometrici stato attuale TR 30 - 200 anni	-	FLR-MPL-SAI-VAR3-022-IL-SE_Sez SA TR 30 - 200
0123	FLR	MPL	SAI	VAR3	023	IL	SE	FLR-MPL-SAI-VAR3-023-IL-SE	Sez SP TR 30 - 200	Libretto Sezioni con livelli Idrometrici stato di progetto TR 30 - 200 anni	-	FLR-MPL-SAI-VAR3-023-IL-SE_Sez SP TR 30 - 200
0124	FLR	MPL	SAI	VAR3	024	IL	PL	FLR-MPL-SAI-VAR3-024-IL-PL	SV Peric Idr DPGR 53/R	Stato Vigente - Carta della pericolosità idraulica - DPGR 53/R	1:10.000	FLR-MPL-SAI-VAR3-024-IL-PL_SV Peric Idr DPGR 53/R
0125	FLR	MPL	SAI	VAR3	025	IL	PL	FLR-MPL-SAI-VAR3-025-IL-PL	SV Peric Idr PGRA 49/2011	Stato Vigente - Carta della pericolosità idraulica - PGRA D.Lgs. 49/2011	1:10.000	FLR-MPL-SAI-VAR3-025-IL-PL_SV Peric Idr PGRA 49/2011
0126	FLR	MPL	SAI	VAR3	026	IL	PL	FLR-MPL-SAI-VAR3-026-IL-PL	SA Peric Idr DPGR 53/R	Stato Attuale - Carta della pericolosità idraulica - DPGR 53/R	1:10.000	FLR-MPL-SAI-VAR3-026-IL-PL_SA Peric Idr DPGR 53/R
0127	FLR	MPL	SAI	VAR3	027	IL	PL	FLR-MPL-SAI-VAR3-027-IL-PL	SA Peric Idr PGRA 49/2011	Stato Attuale - Carta della pericolosità idraulica - PGRA D.Lgs. 49/2011	1:10.000	FLR-MPL-SAI-VAR3-027-IL-PL_SA Peric Idr PGRA 49/2011
0128	FLR	MPL	SAI	VAR3	028	IL	PL	FLR-MPL-SAI-VAR3-028-IL-PL	SP Peric Idr DPGR 53/R	Stato di Progetto - Carta della pericolosità idraulica - DPGR 53/R	1:10.000	FLR-MPL-SAI-VAR3-028-IL-PL_SP Peric Idr DPGR 53/R
0129	FLR	MPL	SAI	VAR3	029	IL	PL	FLR-MPL-SAI-VAR3-029-IL-PL	SP Peric Idr PGRA 49/2011	Stato di Progetto - Carta della pericolosità idraulica - PGRA D.Lgs. 49/2011	1:10.000	FLR-MPL-SAI-VAR3-029-IL-PL_SP Peric Idr PGRA 49/2011
0130	FLR	MPL	SAI	VAR3	030	IL	PL	FLR-MPL-SAI-VAR3-030-IL-PL	SV Magnit Idr 41/2018	Stato Vigente - Carta della magnitudo idraulica - L.R. 41/2018	1:10.000	FLR-MPL-SAI-VAR3-030-IL-PL_SV Magnit Idr 41/2018
0131	FLR	MPL	SAI	VAR3	031	IL	PL	FLR-MPL-SAI-VAR3-031-IL-PL	SA Magnit Idr 41/2018	Stato Attuale - Carta della magnitudo idraulica - L.R. 41/2018	1:10.000	FLR-MPL-SAI-VAR3-031-IL-PL_SA Magnit Idr 41/2018
0132	FLR	MPL	SAI	VAR3	032	IL	PL	FLR-MPL-SAI-VAR3-032-IL-PL	SP Magnit Idr 41/2018	Stato di Progetto - Carta della magnitudo idraulica - L.R. 41/2018	1:10.000	FLR-MPL-SAI-VAR3-032-IL-PL_SP Magnit Idr 41/2018
0133	FLR	MPL	SAI	VAR3	033	IL	PL	FLR-MPL-SAI-VAR3-033-IL-PL	SA Batt Idr TR 30	Stato attuale – TR 30 anni – Carta dei battenti idraulici delle aree allagabili	1:10.000	FLR-MPL-SAI-VAR3-033-IL-PL_SA Batt Idr TR 30
0134	FLR	MPL	SAI	VAR3	034	IL	PL	FLR-MPL-SAI-VAR3-034-IL-PL	SP Batt Idr TR 30	Stato attuale – TR 200 anni – Carta dei battenti idraulici delle aree allagabili	1:10.000	FLR-MPL-SAI-VAR3-034-IL-PL_SP Batt Idr TR 30
0135	FLR	MPL	SAI	VAR3	035	IL	PL	FLR-MPL-SAI-VAR3-035-IL-PL	SA Batt Idr TR 200	Stato di Progetto – TR 30 anni – Carta dei battenti idraulici delle aree allagabili	1:10.000	FLR-MPL-SAI-VAR3-035-IL-PL_SA Batt Idr TR 200
0136	FLR	MPL	SAI	VAR3	036	IL	PL	FLR-MPL-SAI-VAR3-036-IL-PL	SP Batt Idr TR 200	Stato di Progetto – TR 200 anni – Carta dei battenti idraulici delle aree allagabili	1:10.000	FLR-MPL-SAI-VAR3-036-IL-PL_SP Batt Idr TR 200
VAR4 - COMUNE DI SIGNA												
0137	FLR	MPL	SAI	VAR4	001	GL	RT	FLR-MPL-SAI-VAR4-001-GL-RT	Rel Ind Geo e NTA Sesto F	Relazione descrittiva delle indagini geologico-tecniche e norme tecniche di attuazione	-	FLR-MPL-SAI-VAR4-001-GL-RT_Rel Ind Geo e NTA Sesto F
0138	FLR	MPL	SAI	VAR4	002	GE	SC	FLR-MPL-SAI-VAR4-002-GE-SC	Sc Dati Base	Schede dei dati di base	-	FLR-MPL-SAI-VAR4-002-GE-SC_Sc Dati Base
0139	FLR	MPL	SAI	VAR4	003	IL	RT	FLR-MPL-SAI-VAR4-003-IL-RT	Rel Idr Var Urb Signa	Relazione Idraulica a supporto della Variante Urbanistica nel comune di Signa	-	FLR-MPL-SAI-VAR4-003-IL-RT_Rel Idr Var Urb Signa
0140	FLR	MPL	SAI	VAR4	004	GE	PL	FLR-MPL-SAI-VAR4-004-GE-PL	Inq	Planimetria d'inquadrimento	1:10000	FLR-MPL-SAI-VAR4-004-GE-PL_Inq
0141	FLR	MPL	SAI	VAR4	005	IL	PL	FLR-MPL-SAI-VAR4-005-IL-PL	Curve Number F Piano	Planimetria del Curve Number nel Bacino di F. del Piano	1:5000	FLR-MPL-SAI-VAR4-005-IL-PL_Curve Number F Piano
0142	FLR	MPL	SAI	VAR4	006	IL	PL	FLR-MPL-SAI-VAR4-006-IL-PL	Mod Idr Arno-Bis SA	Modello Idraulico Arno Bisenzio - Planimetria Stato Attuale	1:20000	FLR-MPL-SAI-VAR4-006-IL-PL_Mod Idr Arno-Bis SA
0143	FLR	MPL	SAI	VAR4	007	IL	PL	FLR-MPL-SAI-VAR4-007-IL-PL	Mod Idr F Piano SA	Modello Idraulico Fosso il Piano - Planimetria Stato Attuale	1:20000	FLR-MPL-SAI-VAR4-007-IL-PL_Mod Idr F Piano SA
0144	FLR	MPL	SAI	VAR4	008	IL	SE	FLR-MPL-SAI-VAR4-008-IL-SE	Mod Idr Arno-Bis Sez TR 30-200 SA	Modello Idraulico Arno Bisenzio - Libretto Sezioni con Livelli Idrometrici stato attuale TR 30 - 200 anni	-	FLR-MPL-SAI-VAR4-008-IL-SE_Mod Idr Arno-Bis Sez TR 30-200 SA
0145	FLR	MPL	SAI	VAR4	009	IL	SE	FLR-MPL-SAI-VAR4-009-IL-SE	Mod Idr F Piano Sez TR 30-200 SA	Modello Idraulico Fosso il Piano - Libretto Sezioni con Livelli Idrometrici stato attuale TR 30 - 200 anni	-	FLR-MPL-SAI-VAR4-009-IL-SE_Mod Idr F Piano Sez TR 30-200 SA
0146	FLR	MPL	SAI	VAR4	010	IL	PL	FLR-MPL-SAI-VAR4-010-IL-PL	Invil Batt Idr TR 30 SA	Inviluppo dei Battenti Idrometrici TR 30 anni - Stato attuale	1:10000	FLR-MPL-SAI-VAR4-010-IL-PL_Invil Batt Idr TR 30 SA
0147	FLR	MPL	SAI	VAR4	011	IL	PL	FLR-MPL-SAI-VAR4-011-IL-PL	Invil Batt Idr TR 200 SA	Inviluppo dei Battenti Idrometrici TR 200 anni - Stato attuale	1:10000	FLR-MPL-SAI-VAR4-011-IL-PL_Invil Batt Idr TR 200 SA
0148	FLR	MPL	SAI	VAR4	012	IL	PL	FLR-MPL-SAI-VAR4-012-IL-PL	Invil Vel TR 200 SA	Inviluppo delle Velocità TR 200 anni - Stato attuale	1:10000	FLR-MPL-SAI-VAR4-012-IL-PL_Invil Vel TR 200 SA
0149	FLR	MPL	SAI	VAR4	013	IL	PL	FLR-MPL-SAI-VAR4-013-IL-PL	Magnit Idr SA	Magnitudo Idraulica - Stato Attuale	1:10000	FLR-MPL-SAI-VAR4-013-IL-PL_Magnit Idr SA
0150	FLR	MPL	SAI	VAR4	014	IL	PL	FLR-MPL-SAI-VAR4-014-IL-PL	Peric Idr SA DPGR 5R/2020	Planimetria della pericolosità idraulica ai sensi del DPGR 5R/2020 - Stato Attuale	1:10000	FLR-MPL-SAI-VAR4-014-IL-PL_Peric Idr SA DPGR 5R/2020
0151	FLR	MPL	SAI	VAR4	015	IL	PL	FLR-MPL-SAI-VAR4-015-IL-PL	Peric Idr SV	Planimetria della pericolosità idraulica - Stato Vigente	1:10000	FLR-MPL-SAI-VAR4-015-IL-PL_Peric Idr SV
0152	FLR	MPL	SAI	VAR4	016	IL	PL	FLR-MPL-SAI-VAR4-016-IL-PL	Mod Idr Arno-Bis SP	Modello Idraulico Arno Bisenzio - Planimetria Stato di Progetto	1:15000	FLR-MPL-SAI-VAR4-016-IL-PL_Mod Idr Arno-Bis SP
0153	FLR	MPL	SAI	VAR4	017	IL	PL	FLR-MPL-SAI-VAR4-017-IL-PL	Mod Idr F Piano SP	Modello Idraulico Fosso il Piano - Planimetria Stato di Progetto	1:5000	FLR-MPL-SAI-VAR4-017-IL-PL_Mod Idr F Piano SP
0154	FLR	MPL	SAI	VAR4	018	IL	SE	FLR-MPL-SAI-VAR4-018-IL-SE	Mod Idr Arno-Bis Sez TR 30-200 SP	Modello Idraulico Arno Bisenzio - Libretto Sezioni con Livelli Idrometrici stato di progetto TR 30 - 200 anni	1:10000	FLR-MPL-SAI-VAR4-018-IL-SE_Mod Idr Arno-Bis Sez TR 30-200 SP
0155	FLR	MPL	SAI	VAR4	019	IL	SE	FLR-MPL-SAI-VAR4-019-IL-SE	Mod Idr F Piano Sez TR 30-200 SP	Modello Idraulico Fosso il Piano - Libretto Sezioni con Livelli Idrometrici stato di progetto TR 30 - 200 anni	1:10000	FLR-MPL-SAI-VAR4-019-IL-SE_Mod Idr F Piano Sez TR 30-200 SP

SEQUENZIALE	AEROPORTO	PROGETTO	LIVELLO	CATEGORIA	PROGRESS CATEG	DISCIPLINA	TIPO DOC	CODICE ELABORATO	TITOLO RIDOTTO	TITOLO DOCUMENTO	SCALA	CODICE FILE COMPLETO
0156	FLR	MPL	SAI	VAR4	020	IL	PL	FLR-MPL-SAI-VAR4-020-IL-PL	Invil Batt Idr TR 30 SP	Inviluppo dei Battenti Idrometrici TR 30 anni - Stato di Progetto	1:10000	FLR-MPL-SAI-VAR4-020-IL-PL_Invil Batt Idr TR 30 SP
0157	FLR	MPL	SAI	VAR4	021	IL	PL	FLR-MPL-SAI-VAR4-021-IL-PL	Invil Batt Idr TR 200 SP	Inviluppo dei Battenti Idrometrici TR 200 anni - Stato di Progetto	1:10000	FLR-MPL-SAI-VAR4-021-IL-PL_Invil Batt Idr TR 200 SP
0158	FLR	MPL	SAI	VAR4	022	IL	PL	FLR-MPL-SAI-VAR4-022-IL-PL	Invil Vel TR 200 SP	Inviluppo delle Velocità TR 200 anni - Stato di Progetto	1:10000	FLR-MPL-SAI-VAR4-022-IL-PL_Invil Vel TR 200 SP
0159	FLR	MPL	SAI	VAR4	023	IL	PL	FLR-MPL-SAI-VAR4-023-IL-PL	Magnit Idr SP	Magnitudo Idraulica - Stato di Progetto	1:10000	FLR-MPL-SAI-VAR4-023-IL-PL_Magnit Idr SP
0160	FLR	MPL	SAI	VAR4	024	IL	PL	FLR-MPL-SAI-VAR4-024-IL-PL	Peric Idr SP DPGR 5R/2020	Planimetria della pericolosità idraulica ai sensi del DPGR 5R/2020 - Stato di Progetto	1:10000	FLR-MPL-SAI-VAR4-024-IL-PL_Peric Idr SP DPGR 5R/2020
STUDI SPECIALISTICI												
QCA1 QVA1 - RUMORE												
0161	FLR	MPL	SAI	QVA1	001	RM	RT	FLR-MPL-SAI-QVA1-001-RM-RT	Rel Imp Acust	Relazione di Impatto Acustico Aeroportuale	-	FLR-MPL-SAI-QVA1-001-RM-RT_Rel Imp Acust
0162	FLR	MPL	SAI	QCA1	002	RM	RM	FLR-MPL-SAI-QCA1-002-RM-RM	Rep Mon AO	Rumore - Report di Monitoraggio Ante Operam	-	FLR-MPL-SAI-QCA1-002-RM-RM_Rep Mon AO
0163	FLR	MPL	SAI	QCA1	003	RM	PL	FLR-MPL-SAI-QCA1-003-RM-PL	Ubi Mon AO	Rumore - Ubicazione dei punti di Monitoraggio Ante Operam	1:10000	FLR-MPL-SAI-QCA1-003-RM-PL_Ubi Mon AO
0164	FLR	MPL	SAI	QVA1	004	RM	PL	FLR-MPL-SAI-QVA1-004-RM-PL	Zoniz Aer	Rumore - Zonizzazione intorno aeroportuale (stato attuale)	1:5000	FLR-MPL-SAI-QVA1-004-RM-PL_Zoniz Aer
0165	FLR	MPL	SAI	QVA1	005	RM	PL	FLR-MPL-SAI-QVA1-005-RM-PL	Lva St A	Rumore - Mappe Lva Scenario di Stato Attuale	1:10000	FLR-MPL-SAI-QVA1-005-RM-PL_Lva St A
0166	FLR	MPL	SAI	QVA1	006	RM	PL	FLR-MPL-SAI-QVA1-006-RM-PL	Leq Diurno St A	Rumore - Mappe Leq Diurno di Stato Attuale	1:10000	FLR-MPL-SAI-QVA1-006-RM-PL_Leq Diurno St A
0167	FLR	MPL	SAI	QVA1	007	RM	PL	FLR-MPL-SAI-QVA1-007-RM-PL	Leq Nott St A	Rumore - Mappe Leq Notturmo Scenario di Stato Attuale	1:10000	FLR-MPL-SAI-QVA1-007-RM-PL_Leq Nott St A
0168	FLR	MPL	SAI	QVA1	008	RM	PL	FLR-MPL-SAI-QVA1-008-RM-PL	Zoniz Acu Com	Rumore - Carta delle zonizzazioni acustiche comunali	1:10000	FLR-MPL-SAI-QVA1-008-RM-PL_Zoniz Acu Com
0169	FLR	MPL	SAI	QVA1	009	RM	PL	FLR-MPL-SAI-QVA1-009-RM-PL	Lva St P SO1	Rumore - Mappe Lva - Scenario di progetto 2035, Scenario Operativo 1	1:10000	FLR-MPL-SAI-QVA1-009-RM-PL_Lva St P SO1
0170	FLR	MPL	SAI	QVA1	010	RM	PL	FLR-MPL-SAI-QVA1-010-RM-PL	Lva St P SO2	Rumore - Mappe Lva - Scenario di progetto 2035, Scenario Operativo 2	1:10000	FLR-MPL-SAI-QVA1-010-RM-PL_Lva St P SO2
0171	FLR	MPL	SAI	QVA1	011	RM	PL	FLR-MPL-SAI-QVA1-011-RM-PL	Lva St P SO3	Rumore - Mappe Lva - Scenario di progetto 2035, Scenario Operativo 3	1:10000	FLR-MPL-SAI-QVA1-011-RM-PL_Lva St P SO3
0172	FLR	MPL	SAI	QVA1	012	RM	PL	FLR-MPL-SAI-QVA1-012-RM-PL	Lva St P SO4	Rumore - Mappe Lva - Scenario di progetto 2035, Scenario Operativo 4	1:10000	FLR-MPL-SAI-QVA1-012-RM-PL_Lva St P SO4
0173	FLR	MPL	SAI	QVA1	013	RM	PL	FLR-MPL-SAI-QVA1-013-RM-PL	Leq Diurno St P SO1	Rumore - Mappe Leq Diurno - Scenario di progetto 2035, Scenario Operativo 1	1:10000	FLR-MPL-SAI-QVA1-013-RM-PL_Leq Diurno St P SO1
0174	FLR	MPL	SAI	QVA1	014	RM	PL	FLR-MPL-SAI-QVA1-014-RM-PL	Leq Diurno St P SO1	Rumore - Mappe Leq Diurno - Scenario di progetto 2035, Scenario Operativo 1	1:10000	FLR-MPL-SAI-QVA1-014-RM-PL_Leq Diurno St P SO1
0175	FLR	MPL	SAI	QVA1	015	RM	PL	FLR-MPL-SAI-QVA1-015-RM-PL	Leq Diurno St P SO2	Rumore - Mappe Leq Diurno - Scenario di progetto 2035, Scenario Operativo 2	1:10000	FLR-MPL-SAI-QVA1-015-RM-PL_Leq Diurno St P SO2
0176	FLR	MPL	SAI	QVA1	016	RM	PL	FLR-MPL-SAI-QVA1-016-RM-PL	Leq Diurno St P SO2	Rumore - Mappe Leq Diurno - Scenario di progetto 2035, Scenario Operativo 2	1:10000	FLR-MPL-SAI-QVA1-016-RM-PL_Leq Diurno St P SO2
0177	FLR	MPL	SAI	QVA1	017	RM	PL	FLR-MPL-SAI-QVA1-017-RM-PL	Leq Diurno St P SO3	Rumore - Mappe Leq Diurno - Scenario di progetto 2035, Scenario Operativo 3	1:10000	FLR-MPL-SAI-QVA1-017-RM-PL_Leq Diurno St P SO3
0178	FLR	MPL	SAI	QVA1	018	RM	PL	FLR-MPL-SAI-QVA1-018-RM-PL	Leq Diurno St P SO3	Rumore - Mappe Leq Diurno - Scenario di progetto 2035, Scenario Operativo 3	1:10000	FLR-MPL-SAI-QVA1-018-RM-PL_Leq Diurno St P SO3
0179	FLR	MPL	SAI	QVA1	019	RM	PL	FLR-MPL-SAI-QVA1-019-RM-PL	Leq Diurno St P SO4	Rumore - Mappe Leq Diurno - Scenario di progetto 2035, Scenario Operativo 4	1:10000	FLR-MPL-SAI-QVA1-019-RM-PL_Leq Diurno St P SO4
0180	FLR	MPL	SAI	QVA1	020	RM	PL	FLR-MPL-SAI-QVA1-020-RM-PL	Leq Diurno St P SO4	Rumore - Mappe Leq Diurno - Scenario di progetto 2035, Scenario Operativo 4	1:10000	FLR-MPL-SAI-QVA1-020-RM-PL_Leq Diurno St P SO4
0181	FLR	MPL	SAI	QVA1	021	RM	PL	FLR-MPL-SAI-QVA1-021-RM-PL	Leq Nott St P SO1	Rumore - Mappe Leq Notturmo - Scenario di progetto 2035, Scenario Operativo 1	1:10000	FLR-MPL-SAI-QVA1-021-RM-PL_Leq Nott St P SO1
0182	FLR	MPL	SAI	QVA1	022	RM	PL	FLR-MPL-SAI-QVA1-022-RM-PL	Leq Nott St P SO2	Rumore - Mappe Leq Notturmo - Scenario di progetto 2035, Scenario Operativo 2	1:10000	FLR-MPL-SAI-QVA1-022-RM-PL_Leq Nott St P SO2
0183	FLR	MPL	SAI	QVA1	023	RM	PL	FLR-MPL-SAI-QVA1-023-RM-PL	Leq Nott St P SO2	Rumore - Mappe Leq Notturmo - Scenario di progetto 2035, Scenario Operativo 2	1:10000	FLR-MPL-SAI-QVA1-023-RM-PL_Leq Nott St P SO2
0184	FLR	MPL	SAI	QVA1	024	RM	PL	FLR-MPL-SAI-QVA1-024-RM-PL	Leq Nott St P SO3	Rumore - Mappe Leq Notturmo - Scenario di progetto 2035, Scenario Operativo 3	1:10000	FLR-MPL-SAI-QVA1-024-RM-PL_Leq Nott St P SO3
0185	FLR	MPL	SAI	QVA1	025	RM	PL	FLR-MPL-SAI-QVA1-025-RM-PL	Leq Nott St P SO4	Rumore - Mappe Leq Notturmo - Scenario di progetto 2035, Scenario Operativo 4	1:10000	FLR-MPL-SAI-QVA1-025-RM-PL_Leq Nott St P SO4
0186	FLR	MPL	SAI	QVA1	026	RM	PL	FLR-MPL-SAI-QVA1-026-RM-PL	Ricet Esp Diurno	Rumore - Identificazione dei principali ricettori potenzialmente esposti, Scenario di progetto 2035 Diurno	1:10000	FLR-MPL-SAI-QVA1-026-RM-PL_Ricet Esp Diurno
0187	FLR	MPL	SAI	QVA1	027	RM	PL	FLR-MPL-SAI-QVA1-027-RM-PL	Ricet Esp Nott	Rumore - Identificazione dei principali ricettori potenzialmente esposti, Scenario di progetto 2035 Notturmo	1:10000	FLR-MPL-SAI-QVA1-027-RM-PL_Ricet Esp Nott
0188	FLR	MPL	SAI	QVA1	028	RM	PL	FLR-MPL-SAI-QVA1-028-RM-PL	Conf P-A Diurno	Mappe di confronto Progetto - Attuale Diurno	1:10000	FLR-MPL-SAI-QVA1-028-RM-PL_Conf P-A Diurno
0189	FLR	MPL	SAI	QVA1	029	RM	PL	FLR-MPL-SAI-QVA1-029-RM-PL	Conf P-A Notturmo	Mappe di confronto Progetto - Attuale Notturmo	1:10000	FLR-MPL-SAI-QVA1-029-RM-PL_Conf P-A Notturmo
0190	FLR	MPL	SAI	QVA1	030	RM	RT	FLR-MPL-SAI-QVA1-030-RM-RT	Valut Imp Acust Polo Scient	Valutazione impatto acustico su area Polo Scientifico Sesto Fiorentino da attività aeroportuali nuova pista 11-29 e Masterplan 2035	-	FLR-MPL-SAI-QVA1-030-RM-RT_Valut Imp Acust Polo Scient
0191	FLR	MPL	SAI	QVA1	031	RM	RT	FLR-MPL-SAI-QVA1-031-RM-RT	Rel Imp Acu Viab	Relazione Impatto Acustico Nuove Viabilità	-	FLR-MPL-SAI-QVA1-031-RM-RT_Rel Imp Acu Viab
0192	FLR	MPL	SAI	QVA1	032	RM	PL	FLR-MPL-SAI-QVA1-032-RM-PL	Traff Strad St A Diurno	Rumore - Mappe traffico stradale, Stato attuale periodo diurno	1:10000	FLR-MPL-SAI-QVA1-032-RM-PL_Traff Strad St A Diurno
0193	FLR	MPL	SAI	QVA1	033	RM	PL	FLR-MPL-SAI-QVA1-033-RM-PL	Traff Strad St A Nott	Rumore - Mappe traffico stradale, Stato attuale periodo notturno	1:10000	FLR-MPL-SAI-QVA1-033-RM-PL_Traff Strad St A Nott
0194	FLR	MPL	SAI	QVA1	034	RM	PL	FLR-MPL-SAI-QVA1-034-RM-PL	Traff Strad St P Diurno	Rumore - Mappe traffico stradale, Scenario di progetto periodo diurno	1:10000	FLR-MPL-SAI-QVA1-034-RM-PL_Traff Strad St P Diurno
0195	FLR	MPL	SAI	QVA1	035	RM	PL	FLR-MPL-SAI-QVA1-035-RM-PL	Traff Strad St P Nott	Rumore - Mappe traffico stradale, Scenario di progetto periodo notturno	1:10000	FLR-MPL-SAI-QVA1-035-RM-PL_Traff Strad St P Nott
0196	FLR	MPL	SAI	QVA1	036	RM	PL	FLR-MPL-SAI-QVA1-036-RM-PL	Traff Strad St R Diurno	Rumore - Mappe traffico stradale, Scenario di riferimento periodo diurno	1:10000	FLR-MPL-SAI-QVA1-036-RM-PL_Traff Strad St R Diurno
0197	FLR	MPL	SAI	QVA1	037	RM	PL	FLR-MPL-SAI-QVA1-037-RM-PL	Traff Strad St R Notturmo	Rumore - Mappe traffico stradale, Scenario di riferimento periodo notturno	1:10000	FLR-MPL-SAI-QVA1-037-RM-PL_Traff Strad St R Notturmo
QVA2 - ATMOSFERA												
0198	FLR	MPL	SAI	QVA2	001	AT	RT	FLR-MPL-SAI-QVA2-001-AT-RT	Rel Imp Atm	Relazione di Impatto Atmosferico	-	FLR-MPL-SAI-QVA2-001-AT-RT_Rel Imp Atm
0199	FLR	MPL	SAI	QVA2	002	AT	PL	FLR-MPL-SAI-QVA2-002-AT-PL	Sorg Aerop St A	Atmosfera - Mappe di isoconcentrazione Sorgenti aeroportuali - Scenario attuale	-	FLR-MPL-SAI-QVA2-002-AT-PL_Sorg Aerop St A
0200	FLR	MPL	SAI	QVA2	003	AT	PL	FLR-MPL-SAI-QVA2-003-AT-PL	Sorg Aerop St P	Atmosfera - Mappe di isoconcentrazione Sorgenti aeroportuali - Scenario di progetto 2035	-	FLR-MPL-SAI-QVA2-003-AT-PL_Sorg Aerop St P
0201	FLR	MPL	SAI	QVA2	004	AT	PL	FLR-MPL-SAI-QVA2-004-AT-PL	Sorg Strad St A	Atmosfera - Mappe di isoconcentrazione Sorgenti stradali - Scenario attuale	-	FLR-MPL-SAI-QVA2-004-AT-PL_Sorg Strad St A
0202	FLR	MPL	SAI	QVA2	005	AT	PL	FLR-MPL-SAI-QVA2-005-AT-PL	Sorg Strad St P	Atmosfera - Mappe di isoconcentrazione Sorgenti stradali - Scenario di progetto 2035	-	FLR-MPL-SAI-QVA2-005-AT-PL_Sorg Strad St P
0203	FLR	MPL	SAI	QVA2	006	AT	PL	FLR-MPL-SAI-QVA2-006-AT-PL	Emiss Tot St A	Atmosfera - Mappe di isoconcentrazione emissioni totali - Scenario attuale	-	FLR-MPL-SAI-QVA2-006-AT-PL_Emiss Tot St A
0204	FLR	MPL	SAI	QVA2	007	AT	PL	FLR-MPL-SAI-QVA2-007-AT-PL	Emiss Tot St P	Atmosfera - Mappe di isoconcentrazione emissioni totali - Scenario di progetto 2035	-	FLR-MPL-SAI-QVA2-007-AT-PL_Emiss Tot St P
0205	FLR	MPL	SAI	QVA2	008	AT	TA	FLR-MPL-SAI-QVA2-008-AT-TA	Rep Tab Atm	Atmosfera - Report Tabellare	-	FLR-MPL-SAI-QVA2-008-AT-TA_Rep Tab Atm
0206	FLR	MPL	SAI	QVA2	009	AT	TA	FLR-MPL-SAI-QVA2-009-AT-TA	Emiss GHG UniPi	Impatti Emissioni di Gas ad Effetto Serra - Università di Pisa	-	FLR-MPL-SAI-QVA2-009-AT-TA_Emiss GHG UniPi

SEQUENZIALE	AEROPORTO	PROGETTO	LIVELLO	CATEGORIA	PROGRESS CATEG	DISCIPLINA	TIPO DOC	CODICE ELABORATO	TITOLO RIDOTTO	TITOLO DOCUMENTO	SCALA	CODICE FILE COMPLETO
QCA2 - ATMOSFERA												
0207	FLR	MPL	SAI	QCA2	009	AT	RM	FLR-MPL-SAI-QCA2-009-AT-RM	Rep Monit Aria 1	Atmosfera - Report 1 di monitoraggio qualità dell'aria	-	FLR-MPL-SAI-QCA2-009-AT-RM_Rep Monit Aria 1
0208	FLR	MPL	SAI	QCA2	010	AT	RM	FLR-MPL-SAI-QCA2-010-AT-RM	Rep Monit Aria 2	Atmosfera - Report 2 di monitoraggio qualità dell'aria	-	FLR-MPL-SAI-QCA2-010-AT-RM_Rep Monit Aria 2
0209	FLR	MPL	SAI	QCA2	011	AT	RM	FLR-MPL-SAI-QCA2-011-AT-RM	Rep Monit Aria 3	Atmosfera - Report 3 di monitoraggio qualità dell'aria	-	FLR-MPL-SAI-QCA2-011-AT-RM_Rep Monit Aria 3
0210	FLR	MPL	SAI	QCA2	012	AT	RM	FLR-MPL-SAI-QCA2-012-AT-RM	Rep Monit Aria 4	Atmosfera - Report 4 di monitoraggio qualità dell'aria	-	FLR-MPL-SAI-QCA2-012-AT-RM_Rep Monit Aria 4
0211	FLR	MPL	SAI	QCA2	013	AT	RM	FLR-MPL-SAI-QCA2-013-AT-RM	Rep Monit Aria 5	Atmosfera - Report 5 di monitoraggio qualità dell'aria	-	FLR-MPL-SAI-QCA2-013-AT-RM_Rep Monit Aria 5
0212	FLR	MPL	SAI	QCA2	014	AT	RM	FLR-MPL-SAI-QCA2-014-AT-RM	Rep Monit Aria 6	Atmosfera - Report 6 di monitoraggio qualità dell'aria	-	FLR-MPL-SAI-QCA2-014-AT-RM_Rep Monit Aria 6
0213	FLR	MPL	SAI	QCA2	015	AT	RM	FLR-MPL-SAI-QCA2-015-AT-RM	Rep Monit Aria 7	Atmosfera - Report 7 di monitoraggio qualità dell'aria	-	FLR-MPL-SAI-QCA2-015-AT-RM_Rep Monit Aria 7
0214	FLR	MPL	SAI	QCA2	016	AT	RM	FLR-MPL-SAI-QCA2-016-AT-RM	Rep Monit Aria 8	Atmosfera - Report 8 di monitoraggio qualità dell'aria	-	FLR-MPL-SAI-QCA2-016-AT-RM_Rep Monit Aria 8
0215	FLR	MPL	SAI	QCA2	017	AT	RM	FLR-MPL-SAI-QCA2-017-AT-RM	Rep Monit Aria 9 P1	Atmosfera - Report 9 di monitoraggio qualità dell'aria - Parte prima	-	FLR-MPL-SAI-QCA2-017-AT-RM_Rep Monit Aria 9 P1
0216	FLR	MPL	SAI	QCA2	018	AT	RM	FLR-MPL-SAI-QCA2-018-AT-RM	Rep Monit Aria 9 P2	Atmosfera - Report 9 di monitoraggio qualità dell'aria - Parte seconda	-	FLR-MPL-SAI-QCA2-018-AT-RM_Rep Monit Aria 9 P2
0217	FLR	MPL	SAI	QCA2	019	AT	RM	FLR-MPL-SAI-QCA2-019-AT-RM	Rep Monit Aria 10	Atmosfera - Report 10 di monitoraggio qualità dell'aria	-	FLR-MPL-SAI-QCA2-019-AT-RM_Rep Monit Aria 10
0218	FLR	MPL	SAI	QCA2	020	AT	RM	FLR-MPL-SAI-QCA2-020-AT-RM	Rep Monit Aria 11 P1	Atmosfera - Report 11 di monitoraggio qualità dell'aria - Parte prima	-	FLR-MPL-SAI-QCA2-020-AT-RM_Rep Monit Aria 11 P1
0219	FLR	MPL	SAI	QCA2	021	AT	RM	FLR-MPL-SAI-QCA2-021-AT-RM	Rep Monit Aria 11 P2	Atmosfera - Report 11 di monitoraggio qualità dell'aria - Parte seconda	-	FLR-MPL-SAI-QCA2-021-AT-RM_Rep Monit Aria 11 P2
0220	FLR	MPL	SAI	QCA2	022	AT	RM	FLR-MPL-SAI-QCA2-022-AT-RM	Rep Monit Aria 12	Atmosfera - Report 12 di monitoraggio qualità dell'aria	-	FLR-MPL-SAI-QCA2-022-AT-RM_Rep Monit Aria 12
0221	FLR	MPL	SAI	QCA2	023	AT	RM	FLR-MPL-SAI-QCA2-023-AT-RM	Rep Monit Aria 13 P1	Atmosfera - Report 13 di monitoraggio qualità dell'aria - Parte prima	-	FLR-MPL-SAI-QCA2-023-AT-RM_Rep Monit Aria 13 P1
0222	FLR	MPL	SAI	QCA2	024	AT	RM	FLR-MPL-SAI-QCA2-024-AT-RM	Rep Monit Aria 13 P2	Atmosfera - Report 13 di monitoraggio qualità dell'aria - Parte seconda	-	FLR-MPL-SAI-QCA2-024-AT-RM_Rep Monit Aria 13 P2
0223	FLR	MPL	SAI	QCA2	025	AT	RM	FLR-MPL-SAI-QCA2-025-AT-RM	Rep Monit Aria 14	Atmosfera - Report 14 di monitoraggio qualità dell'aria	-	FLR-MPL-SAI-QCA2-025-AT-RM_Rep Monit Aria 14
0224	FLR	MPL	SAI	QCA2	026	AT	RM	FLR-MPL-SAI-QCA2-026-AT-RM	Rep Monit Aria 15 P1	Atmosfera - Report 15 di monitoraggio qualità dell'aria - Parte prima	-	FLR-MPL-SAI-QCA2-026-AT-RM_Rep Monit Aria 15 P1
0225	FLR	MPL	SAI	QCA2	027	AT	RM	FLR-MPL-SAI-QCA2-027-AT-RM	Rep Monit Aria 15 P2	Atmosfera - Report 15 di monitoraggio qualità dell'aria - Parte seconda	-	FLR-MPL-SAI-QCA2-027-AT-RM_Rep Monit Aria 15 P2
0226	FLR	MPL	SAI	QCA2	028	AT	RM	FLR-MPL-SAI-QCA2-028-AT-RM	Rep Monit Aria 16	Atmosfera - Report 16 di monitoraggio qualità dell'aria	-	FLR-MPL-SAI-QCA2-028-AT-RM_Rep Monit Aria 16
0227	FLR	MPL	SAI	QCA2	029	AT	SC	FLR-MPL-SAI-QCA2-029-AT-SC	Scd Mon Pti Camp	Atmosfera - Schede monografiche dei punti di campionamento	-	FLR-MPL-SAI-QCA2-029-AT-SC_Scd Mon Pti Camp
0228	FLR	MPL	SAI	QCA2	030	AT	SC	FLR-MPL-SAI-QCA2-030-AT-SC	Rapp QA QC	Atmosfera - Rapporti QA/QC	-	FLR-MPL-SAI-QCA2-030-AT-SC_Rapp QA QC
0229	FLR	MPL	SAI	QCA2	031	AT	RT	FLR-MPL-SAI-QCA2-031-AT-RT	Rel Concl Monit Aria	Atmosfera - Relazione conclusiva monitoraggio qualità dell'aria	-	FLR-MPL-SAI-QCA2-031-AT-RT_Rel Concl Monit Aria
QCA3 - ACQUE SUPERFICIALI												
0230	FLR	MPL	SAI	QCA3	001	SP	RM	FLR-MPL-SAI-QCA3-001-SP-RM	Rep Monit Acque Sup 1	Report 1 di monitoraggio della qualità delle acque superficiali	-	FLR-MPL-SAI-QCA3-001-SP-RM_Rep Monit Acque Sup 1
0231	FLR	MPL	SAI	QCA3	002	SP	RM	FLR-MPL-SAI-QCA3-002-SP-RM	Rep Monit Acque Sup 2	Report 2 di monitoraggio della qualità delle acque superficiali	-	FLR-MPL-SAI-QCA3-002-SP-RM_Rep Monit Acque Sup 2
0232	FLR	MPL	SAI	QCA3	003	SP	RM	FLR-MPL-SAI-QCA3-003-SP-RM	Rep Monit Acque Sup 3	Report 3 di monitoraggio della qualità delle acque superficiali	-	FLR-MPL-SAI-QCA3-003-SP-RM_Rep Monit Acque Sup 3
0233	FLR	MPL	SAI	QCA3	004	SP	RM	FLR-MPL-SAI-QCA3-004-SP-RM	Rep Monit Acque Sup 4	Report 4 di monitoraggio della qualità delle acque superficiali	-	FLR-MPL-SAI-QCA3-004-SP-RM_Rep Monit Acque Sup 4
0234	FLR	MPL	SAI	QCA3	005	SP	RM	FLR-MPL-SAI-QCA3-005-SP-RM	Rep Monit Acque Sup 5	Report 5 di monitoraggio della qualità delle acque superficiali	-	FLR-MPL-SAI-QCA3-005-SP-RM_Rep Monit Acque Sup 5
0235	FLR	MPL	SAI	QCA3	006	SP	RM	FLR-MPL-SAI-QCA3-006-SP-RM	Rep Monit Acque Sup 6	Report 6 di monitoraggio della qualità delle acque superficiali	-	FLR-MPL-SAI-QCA3-006-SP-RM_Rep Monit Acque Sup 6
0236	FLR	MPL	SAI	QCA3	007	SP	RM	FLR-MPL-SAI-QCA3-007-SP-RM	Rep Monit Acque Sup 7	Report 7 di monitoraggio della qualità delle acque superficiali	-	FLR-MPL-SAI-QCA3-007-SP-RM_Rep Monit Acque Sup 7
0237	FLR	MPL	SAI	QCA3	008	SP	RM	FLR-MPL-SAI-QCA3-008-SP-RM	Rep Monit Acque Sup 8	Report 8 di monitoraggio della qualità delle acque superficiali	-	FLR-MPL-SAI-QCA3-008-SP-RM_Rep Monit Acque Sup 8
0238	FLR	MPL	SAI	QCA3	009	SP	RM	FLR-MPL-SAI-QCA3-009-SP-RM	Rep Monit Acque Sup 9	Report 9 di monitoraggio della qualità delle acque superficiali	-	FLR-MPL-SAI-QCA3-009-SP-RM_Rep Monit Acque Sup 9
0239	FLR	MPL	SAI	QCA3	010	SP	RM	FLR-MPL-SAI-QCA3-010-SP-RM	Rep Monit Acque Sup 10	Report 10 di monitoraggio della qualità delle acque superficiali	-	FLR-MPL-SAI-QCA3-010-SP-RM_Rep Monit Acque Sup 10
0240	FLR	MPL	SAI	QCA3	011	SP	RM	FLR-MPL-SAI-QCA3-011-SP-RM	Rep Monit Acque Sup 11	Report 11 di monitoraggio della qualità delle acque superficiali	-	FLR-MPL-SAI-QCA3-011-SP-RM_Rep Monit Acque Sup 11
0241	FLR	MPL	SAI	QCA3	012	SP	RM	FLR-MPL-SAI-QCA3-012-SP-RM	Rep Monit Acque Sup 12	Report 12 di monitoraggio della qualità delle acque superficiali	-	FLR-MPL-SAI-QCA3-012-SP-RM_Rep Monit Acque Sup 12
0242	FLR	MPL	SAI	QCA3	013	SP	RM	FLR-MPL-SAI-QCA3-013-SP-RM	Rep Monit Acque Sup 13	Report 13 di monitoraggio della qualità delle acque superficiali	-	FLR-MPL-SAI-QCA3-013-SP-RM_Rep Monit Acque Sup 13
0243	FLR	MPL	SAI	QCA3	014	SP	RM	FLR-MPL-SAI-QCA3-014-SP-RM	Rep Monit Acque Sup 14	Report 14 di monitoraggio della qualità delle acque superficiali	-	FLR-MPL-SAI-QCA3-014-SP-RM_Rep Monit Acque Sup 14
0244	FLR	MPL	SAI	QCA3	015	SP	RM	FLR-MPL-SAI-QCA3-015-SP-RM	Rep Monit Acque Sup 15	Report 15 di monitoraggio della qualità delle acque superficiali	-	FLR-MPL-SAI-QCA3-015-SP-RM_Rep Monit Acque Sup 15
0245	FLR	MPL	SAI	QCA3	016	SP	RT	FLR-MPL-SAI-QCA3-016-SP-RT	Rel Concl Monit Acque Sup	Relazione conclusiva monitoraggio acque superficiali	-	FLR-MPL-SAI-QCA3-016-SP-RT_Rel Concl Monit Acque Sup
0245A	FLR	MPL	SAI	QCA3	017	SP	RT	FLR-MPL-SAI-QCA3-017-SP-RT	Rep Monit Acque Sup 1 2024	Report di monitoraggio della qualità delle acque superficiali 1° campagna 2024	-	FLR-MPL-SAI-QCA3-017-SP-RT_Rep Monit Acque Sup 1 2024
QCA4 - ACQUE SOTTERRANEE												
0246	FLR	MPL	SAI	QCA4	001	SO	RM	FLR-MPL-SAI-QCA4-001-SO-RM	Rep Monit Acque Sott 1	Report 1 di monitoraggio qualità delle acque sotterranee	-	FLR-MPL-SAI-QCA4-001-SO-RM_Rep Monit Acque Sott 1
0247	FLR	MPL	SAI	QCA4	002	SO	RM	FLR-MPL-SAI-QCA4-002-SO-RM	Rep Monit Acque Sott 2	Report 2 di monitoraggio qualità delle acque sotterranee	-	FLR-MPL-SAI-QCA4-002-SO-RM_Rep Monit Acque Sott 2
0248	FLR	MPL	SAI	QCA4	003	SO	RM	FLR-MPL-SAI-QCA4-003-SO-RM	Rep Monit Acque Sott 3	Report 3 di monitoraggio qualità delle acque sotterranee	-	FLR-MPL-SAI-QCA4-003-SO-RM_Rep Monit Acque Sott 3
0249	FLR	MPL	SAI	QCA4	004	SO	RM	FLR-MPL-SAI-QCA4-004-SO-RM	Rep Monit Acque Sott 4	Report 4 di monitoraggio qualità delle acque sotterranee	-	FLR-MPL-SAI-QCA4-004-SO-RM_Rep Monit Acque Sott 4
0250	FLR	MPL	SAI	QCA4	005	SO	RM	FLR-MPL-SAI-QCA4-005-SO-RM	Rep Monit Acque Sott 5	Report 5 di monitoraggio qualità delle acque sotterranee	-	FLR-MPL-SAI-QCA4-005-SO-RM_Rep Monit Acque Sott 5
0251	FLR	MPL	SAI	QCA4	006	SO	RM	FLR-MPL-SAI-QCA4-006-SO-RM	Rep Monit Acque Sott 6	Report 6 di monitoraggio qualità delle acque sotterranee	-	FLR-MPL-SAI-QCA4-006-SO-RM_Rep Monit Acque Sott 6
0252	FLR	MPL	SAI	QCA4	007	SO	RM	FLR-MPL-SAI-QCA4-007-SO-RM	Rep Monit Acque Sott 7	Report 7 di monitoraggio qualità delle acque sotterranee	-	FLR-MPL-SAI-QCA4-007-SO-RM_Rep Monit Acque Sott 7
0253	FLR	MPL	SAI	QCA4	008	SO	RM	FLR-MPL-SAI-QCA4-008-SO-RM	Rep Monit Acque Sott 8	Report 8 di monitoraggio qualità delle acque sotterranee	-	FLR-MPL-SAI-QCA4-008-SO-RM_Rep Monit Acque Sott 8
0254	FLR	MPL	SAI	QCA4	009	SO	RM	FLR-MPL-SAI-QCA4-009-SO-RM	Rep Monit Acque Sott 9	Report 9 di monitoraggio qualità delle acque sotterranee	-	FLR-MPL-SAI-QCA4-009-SO-RM_Rep Monit Acque Sott 9
0255	FLR	MPL	SAI	QCA4	010	SO	RM	FLR-MPL-SAI-QCA4-010-SO-RM	Rep Monit Acque Sott 10	Report 10 di monitoraggio qualità delle acque sotterranee	-	FLR-MPL-SAI-QCA4-010-SO-RM_Rep Monit Acque Sott 10
0256	FLR	MPL	SAI	QCA4	011	SO	RM	FLR-MPL-SAI-QCA4-011-SO-RM	Rep Monit Acque Sott 11	Report 11 di monitoraggio qualità delle acque sotterranee	-	FLR-MPL-SAI-QCA4-011-SO-RM_Rep Monit Acque Sott 11
0257	FLR	MPL	SAI	QCA4	012	SO	RM	FLR-MPL-SAI-QCA4-012-SO-RM	Rep Monit Acque Sott 12	Report 12 di monitoraggio qualità delle acque sotterranee	-	FLR-MPL-SAI-QCA4-012-SO-RM_Rep Monit Acque Sott 12
0258	FLR	MPL	SAI	QCA4	013	SO	RT	FLR-MPL-SAI-QCA4-013-SO-RT	Rel Concl Monit Acque Sott	Relazione conclusiva monitoraggio qualità acque sotterranee	-	FLR-MPL-SAI-QCA4-013-SO-RT_Rel Concl Monit Acque Sott
0258A	FLR	MPL	SAI	QCA4	014	SO	RT	FLR-MPL-SAI-QCA4-014-SO-RT	Rep Monit Acque Sott 1 2024	Report di monitoraggio della qualità delle acque sotterranee 1° campagna 2024	-	FLR-MPL-SAI-QCA4-014-SO-RT_Rep Monit Acque Sott 1 2024

SEQUENZIALE	AEROPORTO	PROGETTO	LIVELLO	CATEGORIA	PROGRESS CATEG	DISCIPLINA	TIPO DOC	CODICE ELABORATO	TITOLO RIDOTTO	TITOLO DOCUMENTO	SCALA	CODICE FILE COMPLETO
QCA5 - COMPONENTI BIOTICHE												
ASSETTO VEGETAZIONALE												
0259	FLR	MPL	SAI	QCA5	001	VH	RM	FLR-MPL-SAI-QCA5-001-VH-RM	Rep Monit Veg	Report 1 di monitoraggio vegetazionale	-	FLR-MPL-SAI-QCA5-001-VH-RM_Rep Monit Veg
0260	FLR	MPL	SAI	QCA5	002	VH	RM	FLR-MPL-SAI-QCA5-002-VH-RM	Rep Monit Veg Approfond	Report di monitoraggio vegetazionale - approfondimento	-	FLR-MPL-SAI-QCA5-002-VH-RM_Rep Monit Veg Approfond
0261	FLR	MPL	SAI	QCA5	003	VH	PL	FLR-MPL-SAI-QCA5-003-VH-PL	El Sp Veg Alloc	Elenco delle specie vegetali alloctone invasive	-	FLR-MPL-SAI-QCA5-003-VH-PL_El Sp Veg Alloc
0262	FLR	MPL	SAI	QCA5	004	VH	PL	FLR-MPL-SAI-QCA5-004-VH-PL	El Sp Veg ReNaTo	Elenco delle specie vegetali ReNaTo	-	FLR-MPL-SAI-QCA5-004-VH-PL_El Sp Veg ReNaTo
0263	FLR	MPL	SAI	QCA5	005	PA	DG	FLR-MPL-SAI-QCA5-005-PA-DG	Atl Cart El Veg Pregio	Atlante cartografico degli elementi vegetazionali lineari di pregio	varie	FLR-MPL-SAI-QCA5-005-PA-DG_Atl Cart El Veg Pregio
0264	FLR	MPL	SAI	QCA5	006	PA	DG	FLR-MPL-SAI-QCA5-006-PA-DG	Atl Cart El Arb Pregio	Atlante cartografico degli elementi vegetazionali arborei di pregio	varie	FLR-MPL-SAI-QCA5-006-PA-DG_Atl Cart El Arb Pregio
AVIFAUNA												
0265	FLR	MPL	SAI	QCA5	007	AF	RM	FLR-MPL-SAI-QCA5-007-AF-RM	Rep Monit Avif 1	Report 1 di monitoraggio avifauna	-	FLR-MPL-SAI-QCA5-007-AF-RM_Rep Monit Avif 1
0266	FLR	MPL	SAI	QCA5	008	AF	RM	FLR-MPL-SAI-QCA5-008-AF-RM	Rep Monit Avif 2	Report 2 di monitoraggio avifauna	-	FLR-MPL-SAI-QCA5-008-AF-RM_Rep Monit Avif 2
0267	FLR	MPL	SAI	QCA5	009	AF	RM	FLR-MPL-SAI-QCA5-009-AF-RM	Rep Monit Avif 3	Report 3 di monitoraggio avifauna	-	FLR-MPL-SAI-QCA5-009-AF-RM_Rep Monit Avif 3
0268	FLR	MPL	SAI	QCA5	010	AF	RM	FLR-MPL-SAI-QCA5-010-AF-RM	Rep Monit Avif 4	Report 4 di monitoraggio avifauna	-	FLR-MPL-SAI-QCA5-010-AF-RM_Rep Monit Avif 4
0269	FLR	MPL	SAI	QCA5	011	AF	RM	FLR-MPL-SAI-QCA5-011-AF-RM	Rep Monit Avif 5	Report 5 di monitoraggio avifauna	-	FLR-MPL-SAI-QCA5-011-AF-RM_Rep Monit Avif 5
0270	FLR	MPL	SAI	QCA5	012	AF	RM	FLR-MPL-SAI-QCA5-012-AF-RM	Rep Monit Avif 6	Report 6 di monitoraggio avifauna	-	FLR-MPL-SAI-QCA5-012-AF-RM_Rep Monit Avif 6
0271	FLR	MPL	SAI	QCA5	013	AF	RM	FLR-MPL-SAI-QCA5-013-AF-RM	Rep Monit Avif 7	Report 7 di monitoraggio avifauna	-	FLR-MPL-SAI-QCA5-013-AF-RM_Rep Monit Avif 7
0272	FLR	MPL	SAI	QCA5	014	AF	RM	FLR-MPL-SAI-QCA5-014-AF-RM	Rep Monit Avif 8	Report 8 di monitoraggio avifauna	-	FLR-MPL-SAI-QCA5-014-AF-RM_Rep Monit Avif 8
0273	FLR	MPL	SAI	QCA5	015	AF	RM	FLR-MPL-SAI-QCA5-015-AF-RM	Rep Monit Avif 9	Report 9 di monitoraggio avifauna	-	FLR-MPL-SAI-QCA5-015-AF-RM_Rep Monit Avif 9
0274	FLR	MPL	SAI	QCA5	016	AF	RM	FLR-MPL-SAI-QCA5-016-AF-RM	Rep Monit Avif 10	Report 10 di monitoraggio avifauna	-	FLR-MPL-SAI-QCA5-016-AF-RM_Rep Monit Avif 10
0275	FLR	MPL	SAI	QCA5	017	AF	RT	FLR-MPL-SAI-QCA5-017-AF-RT	Rel Concl Monit Avif	Relazione conclusiva del monitoraggio avifauna	-	FLR-MPL-SAI-QCA5-017-AF-RT_Rel Concl Monit Avif
0276	FLR	MPL	SAI	QCA5	018	AF	SC	FLR-MPL-SAI-QCA5-018-AF-SC	Rel Monit Avif All 1	Relazione conclusiva del monitoraggio avifauna - Allegato 1	-	FLR-MPL-SAI-QCA5-018-AF-SC_Rel Monit Avif All 1
0277	FLR	MPL	SAI	QCA5	019	AF	TA	FLR-MPL-SAI-QCA5-019-AF-TA	Rel Monit Avif All 2	Relazione conclusiva del monitoraggio avifauna - Allegato 2	-	FLR-MPL-SAI-QCA5-019-AF-TA_Rel Monit Avif All 2
ERPETOFAUNA												
0278	FLR	MPL	SAI	QCA5	020	ER	RM	FLR-MPL-SAI-QCA5-020-ER-RM	Rep Monit Erpet 1	Report 1 di monitoraggio erpetofauna	-	FLR-MPL-SAI-QCA5-020-ER-RM_Rep Monit Erpet 1
0279	FLR	MPL	SAI	QCA5	021	ER	RM	FLR-MPL-SAI-QCA5-021-ER-RM	Rep Monit Erpet 2	Report 2 di monitoraggio erpetofauna	-	FLR-MPL-SAI-QCA5-021-ER-RM_Rep Monit Erpet 2
0280	FLR	MPL	SAI	QCA5	022	ER	RM	FLR-MPL-SAI-QCA5-022-ER-RM	Rep Monit Erpet 3	Report 3 di monitoraggio erpetofauna	-	FLR-MPL-SAI-QCA5-022-ER-RM_Rep Monit Erpet 3
0281	FLR	MPL	SAI	QCA5	023	ER	RT	FLR-MPL-SAI-QCA5-023-ER-RT	Rel Metod Monit Erpet	Relazione illustrativa del metodo di monitoraggio dell'erpetofauna	-	FLR-MPL-SAI-QCA5-023-ER-RT_Rel Metod Monit Erpet
INVERTEBRATI												
0282	FLR	MPL	SAI	QCA5	024	IV	RT	FLR-MPL-SAI-QCA5-024-IV-RT	Rel Monit Coleot e Lepid	Relazione di monitoraggio sulla coleotterofauna e lepidotteri ropaloceri	-	FLR-MPL-SAI-QCA5-024-IV-RT_Rel Monit Coleot e Lepid
0283	FLR	MPL	SAI	QCA5	025	IV	RT	FLR-MPL-SAI-QCA5-025-IV-RT	Rel Monit Lepid	Relazione di monitoraggio dei lepidotteri ropaloceri	-	FLR-MPL-SAI-QCA5-025-IV-RT_Rel Monit Lepid
0284	FLR	MPL	SAI	QCA5	026	IV	RT	FLR-MPL-SAI-QCA5-026-IV-RT	Rel Concl Monit Invert	Relazione conclusiva di monitoraggio degli invertebrati	-	FLR-MPL-SAI-QCA5-026-IV-RT_Rel Concl Monit Invert
0285	FLR	MPL	SAI	QCA5	027	IV	RM	FLR-MPL-SAI-QCA5-027-IV-RM	Rep Monit Spec Comunit e Lepid	Report monitoraggio due specie di interesse comunitario e Report finale monitoraggio Lepidotteri	-	FLR-MPL-SAI-QCA5-027-IV-RM_Rep Monit Spec Comunit e Lepid
CHIROTTERI												
0286	FLR	MPL	SAI	QCA5	028	CH	RM	FLR-MPL-SAI-QCA5-028-CH-RM	Rep Monit Chir 1	Report 1 di monitoraggio chiroterri	-	FLR-MPL-SAI-QCA5-028-CH-RM_Rep Monit Chir 1
0287	FLR	MPL	SAI	QCA5	029	CH	RM	FLR-MPL-SAI-QCA5-029-CH-RM	Rep Monit Chir 2	Report 2 di monitoraggio chiroterri e relativo allegato	-	FLR-MPL-SAI-QCA5-029-CH-RM_Rep Monit Chir 2
0288	FLR	MPL	SAI	QCA5	030	CH	RM	FLR-MPL-SAI-QCA5-030-CH-RM	Rep Monit Chir 3	Report 3 di monitoraggio chiroterri e relativo allegato	-	FLR-MPL-SAI-QCA5-030-CH-RM_Rep Monit Chir 3
0289	FLR	MPL	SAI	QCA5	031	CH	RT	FLR-MPL-SAI-QCA5-031-CH-RT	Indag Monit AO Chir 2023	Indagine faunistica per il monitoraggio ambientale ante-operam della chiroterrofauna a supporto del Masterplan aeroportuale 2035 dell'Aeroporto di Firenze (anno 2023)	-	FLR-MPL-SAI-QCA5-031-CH-RT_Indag Monit AO Chir 2023
ITTIOFAUNA												
0290	FLR	MPL	SAI	QCA5	033	FI	RT	FLR-MPL-SAI-QCA5-033-FI-RT	Note Int Fauna Itt	Note integrative su Fauna Ittica ZSC ZPS Stagni della Piana fiorentina e pratese	-	FLR-MPL-SAI-QCA5-033-FI-RT_Note Int Fauna Itt
SPECIE ALIENE INVASIVE												
0291	FLR	MPL	SAI	QCA5	034	SI	RT	FLR-MPL-SAI-QCA5-034-SI-RT	Rel Monit Sp Aliene Inv	Relazione tecnica sul monitoraggio delle specie faunistiche aliene invasive	-	FLR-MPL-SAI-QCA5-034-SI-RT_Rel Monit Sp Aliene Inv
0292	FLR	MPL	SAI	QCA5	035	SI	SC	FLR-MPL-SAI-QCA5-035-SI-SC	Scd Sp Alloct Inv	Scheda specie vegetali alloctone invasive	-	FLR-MPL-SAI-QCA5-035-SI-SC_Scd Sp Alloct Inv
0293	FLR	MPL	SAI	QCA5	036	SI	RT	FLR-MPL-SAI-QCA5-036-SI-RT	An Risc Diff Sp Aliene Inv	Analisi del rischio di diffusione di specie vegetali aliene invasive	-	FLR-MPL-SAI-QCA5-036-SI-RT_An Risc Diff Sp Aliene Inv
0294	FLR	MPL	SAI	QCA5	037	SI	PL	FLR-MPL-SAI-QCA5-037-SI-PL	Corograf Area	Corografia dell'area di indagine	-	FLR-MPL-SAI-QCA5-037-SI-PL_Corograf Area
0295	FLR	MPL	SAI	QCA5	038	SI	PL	FLR-MPL-SAI-QCA5-038-SI-PL	Distrib Sp Aliene Mollaia	Distribuzione specie vegetali aliene nell'area di Mollaia	-	FLR-MPL-SAI-QCA5-038-SI-PL_Distrib Sp Aliene Mollaia
0296	FLR	MPL	SAI	QCA5	039	SI	PL	FLR-MPL-SAI-QCA5-039-SI-PL	Distrib Sp Aliene S. Croce	Distribuzione specie vegetali aliene nell'area di S. Croce	-	FLR-MPL-SAI-QCA5-039-SI-PL_Distrib Sp Aliene S. Croce
0297	FLR	MPL	SAI	QCA5	040	SI	PL	FLR-MPL-SAI-QCA5-040-SI-PL	Distrib Sp Aliene Il Piano	Distribuzione specie vegetali aliene nell'area di Piano di Manetti	-	FLR-MPL-SAI-QCA5-040-SI-PL_Distrib Sp Aliene Il Piano
QCA6 QVA6 - PATRIMONIO AGROALIMENTARE												
0298	FLR	MPL	SAI	QVA6	001	AG	RT	FLR-MPL-SAI-QVA6-001-AG-RT	Patr Agroalim e Valut Interf	Descrizione del patrimonio agroalimentare e valutazione delle interferenze originate dal progetto	-	FLR-MPL-SAI-QVA6-001-AG-RT_Patr Agroalim e Valut Interf
0299	FLR	MPL	SAI	QCA6	002	AG	PL	FLR-MPL-SAI-QCA6-002-AG-PL	Inq Terr PA	Inquadramento territoriale patrimonio agroalimentare	1:25000	FLR-MPL-SAI-QCA6-002-AG-PL_Inq Terr PA
0300	FLR	MPL	SAI	QCA6	003	AG	PL	FLR-MPL-SAI-QCA6-003-AG-PL	Carta Patr Agroalim	Carta del patrimonio agroalimentare	varie	FLR-MPL-SAI-QCA6-003-AG-PL_Carta Patr Agroalim
0301	FLR	MPL	SAI	QVA6	004	AG	PL	FLR-MPL-SAI-QVA6-004-AG-PL	Carta Interf	Carta dell'interferenza del Masterplan con il patrimonio agroalimentare e agroforestale	1:10000	FLR-MPL-SAI-QVA6-004-AG-PL_Carta Interf
0302	FLR	MPL	SAI	QCA6	005	AG	SC	FLR-MPL-SAI-QCA6-005-AG-SC	Atl Cartog Riprese Fotog	Atlante cartografico delle riprese fotografiche	varie	FLR-MPL-SAI-QCA6-005-AG-SC_Atl Cartog Riprese Fotog

SEQUENZIALE	AEROPORTO	PROGETTO	LIVELLO	CATEGORIA	PROGRESS CATEG	DISCIPLINA	TIPO DOC	CODICE ELABORATO	TITOLO RIDOTTO	TITOLO DOCUMENTO	SCALA	CODICE FILE COMPLETO
QVA7 - RISCHIO DI INCIDENTE AEREO												
0303	FLR	MPL	SAI	QVA7	001	RI	RT	FLR-MPL-SAI-QVA7-001-RI-RT	Valut Rischio Inc Aereo	Valutazione del rischio locale per effetto di un incidente aereo nell'area dell'aeroporto di Firenze secondo il MPL 2035	-	FLR-MPL-SAI-QVA7-001-RI-RT_Valut Rischio Inc Aereo
0304	FLR	MPL	SAI	QVA7	002	RI	RT	FLR-MPL-SAI-QVA7-002-RI-RT	Impatti Incid UniPi	Impatti e rischi ambiente, salute, patr culturale, paesaggio generati da eventi incidentali aeronautici	-	FLR-MPL-SAI-QVA7-002-RI-RT_Impatti Incid UniPi
0305	FLR	MPL	SAI	QVA7	003	RI	SC	FLR-MPL-SAI-QVA7-003-RI-SC	Caratteriz Territ	Appendice - Caratterizzazione del territorio	-	FLR-MPL-SAI-QVA7-003-RI-SC_Caratteriz Territ
0306	FLR	MPL	SAI	QVA7	004	RI	SC	FLR-MPL-SAI-QVA7-004-RI-SC	Sc beni Cult e paes	Schede descrittive dei beni culturali e paesaggistici	-	FLR-MPL-SAI-QVA7-004-RI-SC_Sc beni Cult e paes
0307	FLR	MPL	SAI	QVA7	005	RI	SC	FLR-MPL-SAI-QVA7-005-RI-SC	Caratteriz Territ Nord Ovest	Elaborazioni grafiche di caratterizzazione territoriale - Quadrante nord-ovest	-	FLR-MPL-SAI-QVA7-005-RI-SC_Caratteriz Territ Nord Ovest
0308	FLR	MPL	SAI	QVA7	006	RI	SC	FLR-MPL-SAI-QVA7-006-RI-SC	Caratteriz Territ Sud Est	Elaborazioni grafiche di caratterizzazione territoriale - Quadrante sud-est	-	FLR-MPL-SAI-QVA7-006-RI-SC_Caratteriz Territ Sud Est
QVA8 - ALTRE ANALISI DI RISCHIO												
0309	FLR	MPL	SAI	QVA8	001	RI	RT	FLR-MPL-SAI-QVA8-001-RI-RT	Rischio Bird Strike	Analisi del rischio di Birdstrike e relativo Piano di Gestione	-	FLR-MPL-SAI-QVA8-001-RI-RT_Rischio Bird Strike
0310	FLR	MPL	SAI	QVA8	002	RI	RT	FLR-MPL-SAI-QVA8-002-RI-RT	Risk Assess Abbagl A11	Valutazione Luci Fuorvianti Autostrada A11 Risk Assessment	-	FLR-MPL-SAI-QVA8-002-RI-RT_Risk Assess Abbagl A11
QVA9 - POPOLAZIONE E ASSETTO SANITARIO												
0311	FLR	MPL	SAI	QVA9	001	SL	RT	FLR-MPL-SAI-QVA9-001-SL-RT	Impatto Sanitario	Studio tossicologico e di igiene ambientale per la Valutazione di impatto Sanitario	-	FLR-MPL-SAI-QVA9-001-SL-RT_Impatto Sanitario
QVA10 - VIBRAZIONI												
0311A	FLR	MPL	SAI	QVA10	001	VB	RT	FLR-MPL-SAI-QVA10-001-VB-RT	Impatto vibrazionale	Valutazione di impatto vibrazionale delle attività aeroportuali riferite alla nuova pista 11-29 ed al Masterplan 2035 sull'area del Polo Scientifico di Sesto Fiorentino	-	FLR-MPL-SAI-QVA10-001-VB-RT_Impatto vibrazionale
VALUTAZIONE DI INCIDENZA												
VIN1 - STUDIO DI INCIDENZA AMBIENTALE												
0312	FLR	MPL	SAI	VIN1	001	GE	RT	FLR-MPL-SAI-VIN1-001-GE-RT	Stud Inc Amb Val Approp	Studio di Incidenza Ambientale - Fase di Valutazione Appropriata - Livello II	-	FLR-MPL-SAI-VIN1-001-GE-RT_Stud Inc Amb Val Approp
0313	FLR	MPL	SAI	VIN1	002	GE	PL	FLR-MPL-SAI-VIN1-002-GE-PL	Plan Aree Prot 15km	Carta delle aree naturali protette entro 15 km dal sito di progetto	-	FLR-MPL-SAI-VIN1-002-GE-PL_Plan Aree Prot 15km
0314	FLR	MPL	SAI	VIN1	003	VH	PL	FLR-MPL-SAI-VIN1-003-VH-PL	Interf Hab Dir. 92 43 CEE ISPRA	Carta delle interferenze con gli habitat di All. I Dir. 92/43/CEE mappati da ISPRA - Fonte 1	-	FLR-MPL-SAI-VIN1-003-VH-PL_Interf Hab Dir. 92 43 CEE ISPRA
0315	FLR	MPL	SAI	VIN1	004	VH	PL	FLR-MPL-SAI-VIN1-004-VH-PL	Interf Hab Dir. 92 43 CEE PG	Carta delle interferenze con gli habitat di All. I Dir. 92/43/CEE mappati da Piano di Gestione - Fonte 2	-	FLR-MPL-SAI-VIN1-004-VH-PL_Interf Hab Dir. 92 43 CEE PG
0316	FLR	MPL	SAI	VIN1	005	VH	PL	FLR-MPL-SAI-VIN1-005-VH-PL	Interf Hab Dir. 92 43 CEE HaSCITU	Carta delle interferenze con gli habitat di All. I Dir. 92/43/CEE mappati da HaSCITU - Fonte 3	-	FLR-MPL-SAI-VIN1-005-VH-PL_Interf Hab Dir. 92 43 CEE HaSCITU
0317	FLR	MPL	SAI	VIN1	006	VH	PL	FLR-MPL-SAI-VIN1-006-VH-PL	Interf Hab Dir. 92 43 CEE Rilev	Carta delle interferenze con gli habitat di All. I Dir. 92/43/CEE rilevati - Fonte 4	-	FLR-MPL-SAI-VIN1-006-VH-PL_Interf Hab Dir. 92 43 CEE Rilev
0318	FLR	MPL	SAI	VIN1	007	VH	PL	FLR-MPL-SAI-VIN1-007-VH-PL	Interf Hab ZSC ZPS	Carta delle interferenze con gli habitat di specie presenti nella ZSC/ZPS	-	FLR-MPL-SAI-VIN1-007-VH-PL_Interf Hab ZSC ZPS
0319	FLR	MPL	SAI	VIN1	008	VH	DG	FLR-MPL-SAI-VIN1-008-VH-DG	Interf Elem Veg Pregio	Carta Interferenze con gli esistenti elementi di vegetazione di pregio	-	FLR-MPL-SAI-VIN1-008-VH-DG_Interf Elem Veg Pregio
0320	FLR	MPL	SAI	VIN1	009	GE	RT	FLR-MPL-SAI-VIN1-009-GE-RT	Biod Ornitica UniPi	Biodiversità ornitica - Aggiornamenti e deduzioni. Memoria prof. Baldaccini (Università di Pisa)	-	FLR-MPL-SAI-VIN1-009-GE-RT_Biod Ornitica UniPi
0321	FLR	MPL	SAI	VIN1	010	GE	RT	FLR-MPL-SAI-VIN1-010-GE-RT	Valut Effic Op Comp UniPi	Valutazione efficacia opere di compensazione. Memoria prof. Baldaccini (Università di Pisa)	-	FLR-MPL-SAI-VIN1-010-GE-RT_Valut Effic Op Comp UniPi
0322	FLR	MPL	SAI	VIN1	011	ER	RT	FLR-MPL-SAI-VIN1-011-ER-RT	Piana LG Trasl EF	Piana di Firenze e Sesto Fiorentino - Linee guida per la traslocazione dell'Erpetofauna	-	FLR-MPL-SAI-VIN1-011-ER-RT_Piana LG Trasl EF
0323	FLR	MPL	SAI	VIN1	012	GE	RT	FLR-MPL-SAI-VIN1-012-GE-RT	Monit Comp Biot CAP	Monitoraggio delle componenti biotiche nelle aree di compensazione e nelle aree di controllo	-	FLR-MPL-SAI-VIN1-012-GE-RT_Monit Comp Biot CAP
0324	FLR	MPL	SAI	VIN1	013	GE	RT	FLR-MPL-SAI-VIN1-013-GE-RT	Ver Evo Hab	Verifica della progressiva evoluzione degli habitat comunitari verso la piena funzionalità ecologica	-	FLR-MPL-SAI-VIN1-013-GE-RT_Ver Evo Hab
0325	FLR	MPL	SAI	VIN1	014	GE	RT	FLR-MPL-SAI-VIN1-014-GE-RT	Consid Rappr Monit Comp Bio	Considerazioni generali sulla rappresentatività dei monitoraggi delle componenti biotiche	-	FLR-MPL-SAI-VIN1-014-GE-RT_Consid Rappr Monit Comp Bio
0326	FLR	MPL	SAI	VIN1	015	VH	PL	FLR-MPL-SAI-VIN1-015-VH-PL	Carta Veg Area Vasta	Carta della vegetazione - Area vasta di studio	-	FLR-MPL-SAI-VIN1-015-VH-PL_Carta Veg Area Vasta
0327	FLR	MPL	SAI	VIN1	016	VH	PL	FLR-MPL-SAI-VIN1-016-VH-PL	Carta Veg Tav 1	Carta della vegetazione - Area vasta di studio - Tavola di dettaglio 1 di 3	-	FLR-MPL-SAI-VIN1-016-VH-PL_Carta Veg Tav 1
0328	FLR	MPL	SAI	VIN1	017	VH	PL	FLR-MPL-SAI-VIN1-017-VH-PL	Carta Veg Tav 2	Carta della vegetazione - Area vasta di studio - Tavola di dettaglio 2 di 3	-	FLR-MPL-SAI-VIN1-017-VH-PL_Carta Veg Tav 2
0329	FLR	MPL	SAI	VIN1	018	VH	PL	FLR-MPL-SAI-VIN1-018-VH-PL	Carta Veg Tav 3	Carta della vegetazione - Area vasta di studio - Tavola di dettaglio 3 di 3	-	FLR-MPL-SAI-VIN1-018-VH-PL_Carta Veg Tav 3
0330	FLR	MPL	SAI	VIN1	019	VH	PL	FLR-MPL-SAI-VIN1-019-VH-PL	Carta Veg La Querc	Carta della vegetazione - Area Podere La Querciola	-	FLR-MPL-SAI-VIN1-019-VH-PL_Carta Veg La Querc
0331	FLR	MPL	SAI	VIN1	020	VH	PL	FLR-MPL-SAI-VIN1-020-VH-PL	Carta Veg Lago Per	Carta della vegetazione - Area Lago di Peretola	-	FLR-MPL-SAI-VIN1-020-VH-PL_Carta Veg Lago Per
0332	FLR	MPL	SAI	VIN1	021	VH	PL	FLR-MPL-SAI-VIN1-021-VH-PL	Carta Funz Veg canali	Carta della funzionalità della vegetazione dei canali	-	FLR-MPL-SAI-VIN1-021-VH-PL_Carta Funz Veg canali
0333	FLR	MPL	SAI	VIN1	022	VH	PL	FLR-MPL-SAI-VIN1-022-VH-PL	Agg Mapp Habitat 2023	Aggiornamento mappatura degli habitat - Carta degli habitat (anno 2023)	-	FLR-MPL-SAI-VIN1-022-VH-PL_Agg Mapp Habitat 2023
0334	FLR	MPL	SAI	VIN1	023	VH	PL	FLR-MPL-SAI-VIN1-023-VH-PL	Agg Mapp Condiz Str Habit	Aggiornamento mappatura degli habitat - Carta della condizione strutturale degli habitat (anno 2023)	-	FLR-MPL-SAI-VIN1-023-VH-PL_Agg Mapp Condiz Str Habit
0335	FLR	MPL	SAI	VIN1	024	VH	PL	FLR-MPL-SAI-VIN1-024-VH-PL	Agg Mapp Habitat 2024	Aggiornamento mappatura degli habitat - Carta degli habitat (anno 2024)	-	FLR-MPL-SAI-VIN1-024-VH-PL_Agg Mapp Habitat 2024
0336	FLR	MPL	SAI	VIN1	025	CH	RT	FLR-MPL-SAI-VIN1-025-CH-RT	Sint Chir Imp Area MPL	Quadro di sintesi comunità chiroterteri nell'area del Masterplan di Firenze 2035 e previsione impatti realizzazione opere	-	FLR-MPL-SAI-VIN1-025-CH-RT_Sint Chir Imp Area MPL
PAESAGGIO - PAE												
PAE1 - PAESAGGIO GENERALE												
0337	FLR	MPL	SAI	PAE1	001	PA	RT	FLR-MPL-SAI-PAE1-001-PA-RT	Rel Paesagg Gen	Relazione Paesaggistica Generale	-	FLR-MPL-SAI-PAE1-001-PA-RT_Rel Paesagg Gen
0338	FLR	MPL	SAI	PAE1	002	PA	PL	FLR-MPL-SAI-PAE1-002-PA-PL	Carta Morf Terr	Carta della morfologia del territorio	1:10000	FLR-MPL-SAI-PAE1-002-PA-PL_Carta Morf Terr
0339	FLR	MPL	SAI	PAE1	003	PA	PL	FLR-MPL-SAI-PAE1-003-PA-PL	Carta Vinc Inter Prog	Carta dei vincoli e interferenze con le aree di progetto	1:10000	FLR-MPL-SAI-PAE1-003-PA-PL_Carta Vinc Inter Prog
0340	FLR	MPL	SAI	PAE1	004	PA	PL	FLR-MPL-SAI-PAE1-004-PA-PL	Carta Uso Suolo	Carta dell'uso del suolo	1:10000	FLR-MPL-SAI-PAE1-004-PA-PL_Carta Uso Suolo
0341	FLR	MPL	SAI	PAE1	005	PA	PL	FLR-MPL-SAI-PAE1-005-PA-PL	Carta Evol Antr Terr Viab	Carta della evoluzione antropica del territorio e dell'assetto viario	1:10000	FLR-MPL-SAI-PAE1-005-PA-PL_Carta Evol Antr Terr Viab
0342	FLR	MPL	SAI	PAE1	006	PA	PL	FLR-MPL-SAI-PAE1-006-PA-PL	Carta Emerg Cult Arch Stor Antr	Carta individuazione emergenze culturali architettoniche storiche e delle testimonianze antropiche	1:10000	FLR-MPL-SAI-PAE1-006-PA-PL_Carta Emerg Cult Arch Stor Antr
0343	FLR	MPL	SAI	PAE1	007	PA	PL	FLR-MPL-SAI-PAE1-007-PA-PL	Carta Caratt Paesagg	Carta dei caratteri del Paesaggio	1:10000	FLR-MPL-SAI-PAE1-007-PA-PL_Carta Caratt Paesagg
0344	FLR	MPL	SAI	PAE1	008	PA	PL	FLR-MPL-SAI-PAE1-008-PA-PL	Carta Visib Compens	Carta della visibilità - aree interventi di compensazione	Varie	FLR-MPL-SAI-PAE1-008-PA-PL_Carta Visib Compens
0345	FLR	MPL	SAI	PAE1	009	PA	PL	FLR-MPL-SAI-PAE1-009-PA-PL	Carta Visib Aeroporto	Carta della visibilità - area intervento aeroporto	1:10000	FLR-MPL-SAI-PAE1-009-PA-PL_Carta Visib Aeroporto
0346	FLR	MPL	SAI	PAE1	010	PA	PL	FLR-MPL-SAI-PAE1-010-PA-PL	Carta Perc Coll A11	Carta della percezione della fascia collinare dall'Autostrada A11	-	FLR-MPL-SAI-PAE1-010-PA-PL_Carta Perc Coll A11
0347	FLR	MPL	SAI	PAE1	011	PA	PL	FLR-MPL-SAI-PAE1-011-PA-PL	Carta Fotoins Compens	Carta dei fotoinserimenti - interventi di compensazione	-	FLR-MPL-SAI-PAE1-011-PA-PL_Carta Fotoins Compens
0348	FLR	MPL	SAI	PAE1	012	PA	PL	FLR-MPL-SAI-PAE1-012-PA-PL	Carta Fotoins Aeroporto	Carta dei fotoinserimenti - intervento aeroporto	-	FLR-MPL-SAI-PAE1-012-PA-PL_Carta Fotoins Aeroporto
0349	FLR	MPL	SAI	PAE1	013	PA	PL	FLR-MPL-SAI-PAE1-013-PA-PL	Carta Analisi Val Terr Att	Carta dell'analisi dei valori territoriali attuali	-	FLR-MPL-SAI-PAE1-013-PA-PL_Carta Analisi Val Terr Att
0350	FLR	MPL	SAI	PAE1	014	PA	PL	FLR-MPL-SAI-PAE1-014-PA-PL	Carta Val Potenz Prog	Carta della valutazione delle potenzialità delle ipotesi progettuale	-	FLR-MPL-SAI-PAE1-014-PA-PL_Carta Val Potenz Prog

SEQUENZIALE	AEROPORTO	PROGETTO	LIVELLO	CATEGORIA	PROGRESS CATEG	DISCIPLINA	TIPO DOC	CODICE ELABORATO	TITOLO RIDOTTO	TITOLO DOCUMENTO	SCALA	CODICE FILE COMPLETO
0351	FLR	MPL	SAI	PAE1	015	PA	PL	FLR-MPL-SAI-PAE1-015-PA-PL	Interf Compens Aerop Vincoli 142 cg	Interferenze delle opere aeroportuali e delle opere di compensazione rispetto i vincoli D.Lgs. N.42/2004 Art. 142	-	FLR-MPL-SAI-PAE1-015-PA-PL_Interf Compens Aerop Vincoli 142 cg
0352	FLR	MPL	SAI	PAE1	016	PA	PL	FLR-MPL-SAI-PAE1-016-PA-PL	Interf Compens Aerop Vincoli 142 cf	Interferenze delle opere di compensazione rispetto i vincoli D.Lgs. N.42/2004 Art. 142	-	FLR-MPL-SAI-PAE1-016-PA-PL_Interf Compens Aerop Vincoli 142 cf
0353	FLR	MPL	SAI	PAE1	017	PA	PL	FLR-MPL-SAI-PAE1-017-PA-PL	Interf Compens Aerop Vincoli 136	Interferenze delle opere aereoportuali e delle opere di compensazione rispetto i vincoli D.Lgs. N.42/2004 Art. 136	-	FLR-MPL-SAI-PAE1-017-PA-PL_Interf Compens Aerop Vincoli 136
PAE2 - AREA DI COMPENSAZIONE IL PIANO DI MANETTI A SIGNA												
0354	FLR	MPL	SAI	PAE2	001	PA	RT	FLR-MPL-SAI-PAE2-001-PA-RT	Rel Paesagg Manetti	Relazione Paesaggistica Area Il Piano di Manetti	-	FLR-MPL-SAI-PAE2-001-PA-RT_Rel Paesagg Manetti
0355	FLR	MPL	SAI	PAE2	002	PA	PL	FLR-MPL-SAI-PAE2-002-PA-PL	Carta Morf Terr	Carta della morfologia del territorio	1:10000	FLR-MPL-SAI-PAE2-002-PA-PL_Carta Morf Terr
0356	FLR	MPL	SAI	PAE2	003	PA	PL	FLR-MPL-SAI-PAE2-003-PA-PL	Carta Vincoli	Carta dei vincoli	1:10000	FLR-MPL-SAI-PAE2-003-PA-PL_Carta Vincoli
0357	FLR	MPL	SAI	PAE2	004	PA	PL	FLR-MPL-SAI-PAE2-004-PA-PL	Carta Uso Suolo	Carta dell'uso del suolo	1:10000	FLR-MPL-SAI-PAE2-004-PA-PL_Carta Uso Suolo
0358	FLR	MPL	SAI	PAE2	005	PA	PL	FLR-MPL-SAI-PAE2-005-PA-PL	Carta Evol Antr Terr	Carta della evoluzione antropica del territorio	1:10000	FLR-MPL-SAI-PAE2-005-PA-PL_Carta Evol Antr Terr
0359	FLR	MPL	SAI	PAE2	006	PA	PL	FLR-MPL-SAI-PAE2-006-PA-PL	Carta Evol Viab	Carta della evoluzione dell'assetto viario	1:10000	FLR-MPL-SAI-PAE2-006-PA-PL_Carta Evol Viab
0360	FLR	MPL	SAI	PAE2	007	PA	PL	FLR-MPL-SAI-PAE2-007-PA-PL	Carta Emerg Cult Arch Stor Antr	Carta individuazione emergenze culturali architettoniche storiche e delle testimonianze antropiche	1:10000	FLR-MPL-SAI-PAE2-007-PA-PL_Carta Emerg Cult Arch Stor Antr
0361	FLR	MPL	SAI	PAE2	008	PA	PL	FLR-MPL-SAI-PAE2-008-PA-PL	Carta Unita Paesagg	Carta delle Unità di Paesaggio	1:10000	FLR-MPL-SAI-PAE2-008-PA-PL_Carta Unita Paesagg
0362	FLR	MPL	SAI	PAE2	009	PA	PL	FLR-MPL-SAI-PAE2-009-PA-PL	Carta Visibilita	Carta della visibilità	1:10000	FLR-MPL-SAI-PAE2-009-PA-PL_Carta Visibilita
PAE3 - INTERVENTI DI INSERIMENTO PAESAGGISTICO IL PIANO DI MANETTI A SIGNA												
0363	FLR	MPL	SAI	PAE3	001	PA	RT	FLR-MPL-SAI-PAE3-001-PA-RT	Rel Manetti Mit Parc Agr	Relazione tecnico descrittiva area Il Piano di Manetti Progetto opere di mitigazione parco agrario	-	FLR-MPL-SAI-PAE3-001-PA-RT_Rel Manetti Mit Parc Agr
0364	FLR	MPL	SAI	PAE3	002	PA	RT	FLR-MPL-SAI-PAE3-002-PA-RT	Caratt Pedocl Est Mit Paes	Caratterizzazione pedoclimatica - aree esterne di mitigazione paesaggistica	-	FLR-MPL-SAI-PAE3-002-PA-RT_Caratt Pedocl Est Mit Paes
0365	FLR	MPL	SAI	PAE3	003	PA	RT	FLR-MPL-SAI-PAE3-003-PA-RT	Rel Veget Rilevata Est Mit Paes	Relazione sulla vegetazione rilevata - aree esterne di mitigazione paesaggistica	-	FLR-MPL-SAI-PAE3-003-PA-RT_Rel Veget Rilevata Est Mit Paes
0366	FLR	MPL	SAI	PAE3	004	PA	RT	FLR-MPL-SAI-PAE3-004-PA-RT	Messa Dimora Est Mit Paes	Linee guida messa a dimora - aree esterne di mitigazione paesaggistica	-	FLR-MPL-SAI-PAE3-004-PA-RT_Messa Dimora Est Mit Paes
0367	FLR	MPL	SAI	PAE3	005	PA	RT	FLR-MPL-SAI-PAE3-005-PA-RT	Manut Veget Est Mit Paes	Linee guida per la gestione e la manutenzione della vegetazione di nuovo impianto - aree esterne di mitigazione paesaggistica	-	FLR-MPL-SAI-PAE3-005-PA-RT_Manut Veget Est Mit Paes
0368	FLR	MPL	SAI	PAE3	006	PA	RT	FLR-MPL-SAI-PAE3-006-PA-RT	Messa Dimora Nuovo Imp	Linee guida tecnico-operative per messa a dimora della vegetazione di nuovo impianto - aree esterne di mitigazione paesaggistica	-	FLR-MPL-SAI-PAE3-006-PA-RT_Messa Dimora Nuovo Imp
0369	FLR	MPL	SAI	PAE3	007	PA	RT	FLR-MPL-SAI-PAE3-007-PA-RT	Gest Mat Demol Est Mit Paes	Linee guida per la gestione dei materiali da demolizione - aree esterne di mitigazione paesaggistica	-	FLR-MPL-SAI-PAE3-007-PA-RT_Gest Mat Demol Est Mit Paes
0370	FLR	MPL	SAI	PAE3	008	PA	RT	FLR-MPL-SAI-PAE3-008-PA-RT	Conserv Pre Esist Pregio Mit Paes	Linee guida per la conservazione delle pre-esistenze vegetazionali di maggior pregio - aree esterne di mitigazione paesaggistica	-	FLR-MPL-SAI-PAE3-008-PA-RT_Conserv Pre Esist Pregio Mit Paes
0371	FLR	MPL	SAI	PAE3	009	PA	AB	FLR-MPL-SAI-PAE3-009-PA-AB	Abachi Veget Est Mit Paes	Abachi della vegetazione - aree esterne di mitigazione paesaggistica	-	FLR-MPL-SAI-PAE3-009-PA-AB_Abachi Veget Est Mit Paes
0372	FLR	MPL	SAI	PAE3	010	PA	PL	FLR-MPL-SAI-PAE3-010-PA-PL	Zona Umida Parco Agrario	Progetto "Zona umida Il Piano Manetti" e opere di mitigazione "Parco Agrario"	1:3500	FLR-MPL-SAI-PAE3-010-PA-PL_Zona Umida Parco Agrario
0373	FLR	MPL	SAI	PAE3	011	PA	PL	FLR-MPL-SAI-PAE3-011-PA-PL	Op Mitig Orti Sociali	Progetto opere di mitigazione: "Orti Sociali"	1:1000	FLR-MPL-SAI-PAE3-011-PA-PL_Op Mitig Orti Sociali
0374	FLR	MPL	SAI	PAE3	012	PA	PL	FLR-MPL-SAI-PAE3-012-PA-PL	Op Mitig Parco Didattico	Progetto opere di mitigazione: "Parco Didattico"	1:1000	FLR-MPL-SAI-PAE3-012-PA-PL_Op Mitig Parco Didattico
0375	FLR	MPL	SAI	PAE3	013	PA	PL	FLR-MPL-SAI-PAE3-013-PA-PL	Op Mitig Parco Ricreativo	Progetto opere di mitigazione: "Parco Ricreativo"	1:1000	FLR-MPL-SAI-PAE3-013-PA-PL_Op Mitig Parco Ricreativo
0376	FLR	MPL	SAI	PAE3	014	PA	PL	FLR-MPL-SAI-PAE3-014-PA-PL	Quad Rif Amb Visibilita	Quadro di riferimento ambientale - Studio della Visibilità	1:5000	FLR-MPL-SAI-PAE3-014-PA-PL_Quad Rif Amb Visibilita
0377	FLR	MPL	SAI	PAE3	015	PA	PL	FLR-MPL-SAI-PAE3-015-PA-PL	Quad Rif Amb Sez Amb	Quadro di riferimento ambientale - Sezioni Ambientali	-	FLR-MPL-SAI-PAE3-015-PA-PL_Quad Rif Amb Sez Amb
0378	FLR	MPL	SAI	PAE3	016	PA	PL	FLR-MPL-SAI-PAE3-016-PA-PL	Quad Rif Amb Fotoinserimenti	Quadro di riferimento ambientale - Studio di inserimento paesaggistico - Fotoinserimenti	-	FLR-MPL-SAI-PAE3-016-PA-PL_Quad Rif Amb Fotoinserimenti
0379	FLR	MPL	SAI	PAE3	017	PA	PL	FLR-MPL-SAI-PAE3-017-PA-PL	An Terr Umid Man Lago Peret	Comparazione analisi territoriale tra "Zona umida Il Piano Manetti" e "Lago di Peretola"	1:50000	FLR-MPL-SAI-PAE3-017-PA-PL_An Terr Umid Man Lago Peret
0380	FLR	MPL	SAI	PAE3	018	PA	PL	FLR-MPL-SAI-PAE3-018-PA-PL	Fasc Risp Umid Man Lago Peret	Comparazione tra le fasce di rispetto della "Zona umida Il Piano Manetti" e del "Lago di Peretola"	1:5000	FLR-MPL-SAI-PAE3-018-PA-PL_Fasc Risp Umid Man Lago Peret
0381	FLR	MPL	SAI	PAE3	019	PA	PL	FLR-MPL-SAI-PAE3-019-PA-PL	Val Amb Umid Man Lago Peret	Comparazione valori ambientali tra "Zona umida Il Piano Manetti" e "Lago di Peretola"	-	FLR-MPL-SAI-PAE3-019-PA-PL_Val Amb Umid Man Lago Peret
0382	FLR	MPL	SAI	PAE3	020	PA	PL	FLR-MPL-SAI-PAE3-020-PA-PL	Ass Veget Est Mit Paes	Carta dell'assetto vegetazionale - aree esterne di mitigazione paesaggistica	-	FLR-MPL-SAI-PAE3-020-PA-PL_Ass Veget Est Mit Paes
0383	FLR	MPL	SAI	PAE3	021	PA	PL	FLR-MPL-SAI-PAE3-021-PA-PL	Siepi Filari Est Mit Paes	Carta del sistema delle siepi e filari campestri - aree esterne di mitigazione paesaggistica	-	FLR-MPL-SAI-PAE3-021-PA-PL_Siepi Filari Est Mit Paes
0384	FLR	MPL	SAI	PAE3	022	PA	PL	FLR-MPL-SAI-PAE3-022-PA-PL	Demoliz Est Mit Paes	Carta delle demolizioni - aree esterne di mitigazione paesaggistica	-	FLR-MPL-SAI-PAE3-022-PA-PL_Demoliz Est Mit Paes
0385	FLR	MPL	SAI	PAE3	023	PA	PL	FLR-MPL-SAI-PAE3-023-PA-PL	Habitat Ric Est Mit Paes	Carta degli habitat ricostruiti - aree esterne di mitigazione paesaggistica	-	FLR-MPL-SAI-PAE3-023-PA-PL_Habitat Ric Est Mit Paes
0386	FLR	MPL	SAI	PAE3	024	PA	PL	FLR-MPL-SAI-PAE3-024-PA-PL	Mob Interc Mitig Parco Agr	Progetto della Mobilità e interconnessione delle Aree di Mitigazione – Parco Agrario di Signa	1:2000	FLR-MPL-SAI-PAE3-024-PA-PL_Mob Interc Mitig Parco Agr
0387	FLR	MPL	SAI	PAE3	025	PA	PL	FLR-MPL-SAI-PAE3-025-PA-PL	Sch Funz Orti Urbani	Schema Funzionale e dei servizi di progetto: "ORTI URBANI"	1:1000	FLR-MPL-SAI-PAE3-025-PA-PL_Sch Funz Orti Urbani
0388	FLR	MPL	SAI	PAE3	026	PA	PL	FLR-MPL-SAI-PAE3-026-PA-PL	Sch Funz Orti Didattici	Schema Funzionale e dei servizi di progetto: "ORTI DIDATTICI"	1:1000	FLR-MPL-SAI-PAE3-026-PA-PL_Sch Funz Orti Didattici
0389	FLR	MPL	SAI	PAE3	027	PA	PL	FLR-MPL-SAI-PAE3-027-PA-PL	Sch Funz Vivaio Sperim	Schema Funzionale e dei servizi di progetto: "VIVAIO SPERIMENTALE"	1:1000	FLR-MPL-SAI-PAE3-027-PA-PL_Sch Funz Vivaio Sperim
0390	FLR	MPL	SAI	PAE3	028	PA	PL	FLR-MPL-SAI-PAE3-028-PA-PL	Sch Funz Parco Ricreat	Schema Funzionale e dei servizi di progetto: "PARCO RICREATIVO"	1:1000	FLR-MPL-SAI-PAE3-028-PA-PL_Sch Funz Parco Ricreat
0391	FLR	MPL	SAI	PAE3	029	PA	PL	FLR-MPL-SAI-PAE3-029-PA-PL	Sch Prog Orti Urbani	Schema progettuale dell'area: "ORTI URBANI"	1:500	FLR-MPL-SAI-PAE3-029-PA-PL_Sch Prog Orti Urbani
0392	FLR	MPL	SAI	PAE3	030	PA	PL	FLR-MPL-SAI-PAE3-030-PA-PL	Sch Prog Orti Didattici	Schema progettuale dell'area: "ORTI DIDATTICI"	1:500	FLR-MPL-SAI-PAE3-030-PA-PL_Sch Prog Orti Didattici
0393	FLR	MPL	SAI	PAE3	031	PA	PL	FLR-MPL-SAI-PAE3-031-PA-PL	Sch Prog Vivaio Sperim	Schema progettuale dell'area: "VIVAIO SPERIMENTALE"	1:500	FLR-MPL-SAI-PAE3-031-PA-PL_Sch Prog Vivaio Sperim
0394	FLR	MPL	SAI	PAE3	032	PA	PL	FLR-MPL-SAI-PAE3-032-PA-PL	Sch Prog Parco Ricreat	Schema progettuale dell'area: "PARCO RICREATIVO"	1:500	FLR-MPL-SAI-PAE3-032-PA-PL_Sch Prog Parco Ricreat
0395	FLR	MPL	SAI	PAE3	033	PA	PL	FLR-MPL-SAI-PAE3-033-PA-PL	Sch Prog Veget Parco Ricreat	Schema progettuale dell'Impianto Vegetazionale: "PARCO RICREATIVO"	1:500	FLR-MPL-SAI-PAE3-033-PA-PL_Sch Prog Veget Parco Ricreat

SEQUENZIALE	AEROPORTO	PROGETTO	LIVELLO	CATEGORIA	PROGRESS CATEG	DISCIPLINA	TIPO DOC	CODICE ELABORATO	TITOLO RIDOTTO	TITOLO DOCUMENTO	SCALA	CODICE FILE COMPLETO
PMA1 - PIANO DI MONITORAGGIO AMBIENTALE												
0396	FLR	MPL	SAI	PMA1	001	GE	RT	FLR-MPL-SAI-PMA1-001-GE-RT	PMA Rel Gen	Piano di monitoraggio Ambientale - Relazione Generale	-	FLR-MPL-SAI-PMA1-001-GE-RT_PMA Rel Gen
0397	FLR	MPL	SAI	PMA1	002	GE	PL	FLR-MPL-SAI-PMA1-002-GE-PL	Pti Ind Acq Sup	Ubicazione dei punti di indagine - Acque superficiali	1:10000	FLR-MPL-SAI-PMA1-002-GE-PL_Pti Ind Acq Sup
0398	FLR	MPL	SAI	PMA1	003	GE	PL	FLR-MPL-SAI-PMA1-003-GE-PL	Pti Ind Acq Sot	Ubicazione dei punti di indagine - Acque sotterranee	1:10000	FLR-MPL-SAI-PMA1-003-GE-PL_Pti Ind Acq Sot
0399	FLR	MPL	SAI	PMA1	004	GE	PL	FLR-MPL-SAI-PMA1-004-GE-PL	Pti Ind Atm	Ubicazione dei punti di indagine - Atmosfera	1:10000	FLR-MPL-SAI-PMA1-004-GE-PL_Pti Ind Atm
0400	FLR	MPL	SAI	PMA1	005	GE	PL	FLR-MPL-SAI-PMA1-005-GE-PL	Pti Ind Suolo Sottos	Ubicazione dei punti di indagine - Suolo e sottosuolo	1:10000	FLR-MPL-SAI-PMA1-005-GE-PL_Pti Ind Suolo Sottos
0401	FLR	MPL	SAI	PMA1	006	GE	PL	FLR-MPL-SAI-PMA1-006-GE-PL	Pti Ind Atm	Ubicazione dei punti di indagine - Rumore	1:10000	FLR-MPL-SAI-PMA1-006-GE-PL_Pti Ind Atm
0402	FLR	MPL	SAI	PMA1	007	GE	PL	FLR-MPL-SAI-PMA1-007-GE-PL	Pti Ind Atm	Ubicazione dei punti di indagine - Vibrazioni	1:10000	FLR-MPL-SAI-PMA1-007-GE-PL_Pti Ind Atm
0403	FLR	MPL	SAI	PMA1	008	GE	PL	FLR-MPL-SAI-PMA1-008-GE-PL	Pti Camp Elettrom	Ubicazione dei punti di indagine - Campi elettromagnetici	1:10000	FLR-MPL-SAI-PMA1-008-GE-PL_Pti Camp Elettrom
0404	FLR	MPL	SAI	PMA1	009	GE	PL	FLR-MPL-SAI-PMA1-009-GE-PL	Pti Veg Flo Hab	Ubicazione dei punti di indagine - Vegetazione, flora e habitat	1:10000	FLR-MPL-SAI-PMA1-009-GE-PL_Pti Veg Flo Hab
0405	FLR	MPL	SAI	PMA1	010	GE	PL	FLR-MPL-SAI-PMA1-010-GE-PL	Pti Fau	Ubicazione dei punti di indagine - Fauna	1:10000	FLR-MPL-SAI-PMA1-010-GE-PL_Pti Fau
PAC1 - PIANO AMBIENTALE DELLA CANTIERIZZAZIONE												
0406	FLR	MPL	SAI	PAC1	001	GE	RT	FLR-MPL-SAI-PAC1-001-GE-RT	PAC Rel Gen	Piano ambientale della cantierizzazione - Relazione generale	-	FLR-MPL-SAI-PAC1-001-GE-RT_PAC Rel Gen
0407	FLR	MPL	SAI	PAC1	002	GE	SC	FLR-MPL-SAI-PAC1-002-GE-SC	Scd Can	Schede di cantiere	-	FLR-MPL-SAI-PAC1-002-GE-SC_Scd Can
PUT1 - PIANO DI UTILIZZO DELLE TERRE E ROCCE DA SCAVO												
0408	FLR	MPL	SAI	PUT1	001	SU	RT	FLR-MPL-SAI-PUT1-001-SU-RT	Rel Metodol	Relazione metodologica	-	FLR-MPL-SAI-PUT1-001-SU-RT_Rel Metodol
0409	FLR	MPL	SAI	PUT1	002	SU	RT	FLR-MPL-SAI-PUT1-002-SU-RT	Rel Prog Gest Terre	Relazione programmatica di gestione delle terre	-	FLR-MPL-SAI-PUT1-002-SU-RT_Rel Prog Gest Terre
0410	FLR	MPL	SAI	PUT1	003	SU	RT	FLR-MPL-SAI-PUT1-003-SU-RT	Fase 1 Prog Cont Idrogeol	Fase 1 - Aspetti progettuali e contesto idro-geologico	-	FLR-MPL-SAI-PUT1-003-SU-RT_Fase 1 Prog Cont Idrogeol
0411	FLR	MPL	SAI	PUT1	004	SU	RT	FLR-MPL-SAI-PUT1-004-SU-RT	Dett Gest Terre Sottoprod	Fase 1 - Dettaglio della gestione delle terre da scavo in regime di sottoprodotto	-	FLR-MPL-SAI-PUT1-004-SU-RT_Dett Gest Terre Sottoprod
0412	FLR	MPL	SAI	PUT1	005	SU	RT	FLR-MPL-SAI-PUT1-005-SU-RT	Dett Gest Terre Escl	Fase 1 - Dettaglio della gestione delle terre da scavo con esclusione dal regime di rifiuto	-	FLR-MPL-SAI-PUT1-005-SU-RT_Dett Gest Terre Escl
0413	FLR	MPL	SAI	PUT1	006	SU	PL	FLR-MPL-SAI-PUT1-006-SU-PL	All1 Cant Fase 1	Allegato 1 - Cantierizzazione Fase di Attuazione	-	FLR-MPL-SAI-PUT1-006-SU-PL_All1 Cant Fase 1
0414	FLR	MPL	SAI	PUT1	007	SU	PL	FLR-MPL-SAI-PUT1-007-SU-PL	All2 Ind Dep e viab cant	Allegato 2 - Individuazione delle macroaree dei siti di deposito intermedi e della viabilità esterna al cantiere	-	FLR-MPL-SAI-PUT1-007-SU-PL_All2 Ind Dep e viab cant
0415	FLR	MPL	SAI	PUT1	008	SU	PL	FLR-MPL-SAI-PUT1-008-SU-PL	All3 Tip Aree Dep Int	Allegato 3 - Tipologici Aree di Deposito Intermedio	-	FLR-MPL-SAI-PUT1-008-SU-PL_All3 Tip Aree Dep Int
0416	FLR	MPL	SAI	PUT1	009	SU	PL	FLR-MPL-SAI-PUT1-009-SU-PL	All4 Scd Siti Prod	Allegato 4 - Schede dei Siti di Produzione	-	FLR-MPL-SAI-PUT1-009-SU-PL_All4 Scd Siti Prod
0417	FLR	MPL	SAI	PUT1	010	SU	PL	FLR-MPL-SAI-PUT1-010-SU-PL	All5 Carta Geol	Allegato 5 - Carta Geologica	-	FLR-MPL-SAI-PUT1-010-SU-PL_All5 Carta Geol
0418	FLR	MPL	SAI	PUT1	011	SU	PL	FLR-MPL-SAI-PUT1-011-SU-PL	All6 Ubic Punti Indag	Allegato 6 - Ubicazione dei Punti di Indagine	-	FLR-MPL-SAI-PUT1-011-SU-PL_All6 Ubic Punti Indag
0419	FLR	MPL	SAI	PUT1	012	SU	SC	FLR-MPL-SAI-PUT1-012-SU-SC	All7 Scd Punti Indag	Allegato 7 - Schede dei Punti di Indagine	-	FLR-MPL-SAI-PUT1-012-SU-SC_All7 Scd Punti Indag
0420	FLR	MPL	SAI	PUT1	013	SU	SC	FLR-MPL-SAI-PUT1-013-SU-SC	All8 Ind 15-17 Cert Anal	Allegato 8 - Indagini 2015/2017 Certificati Analitici e Tabelle Riassuntive	-	FLR-MPL-SAI-PUT1-013-SU-SC_All8 Ind 15-17 Cert Anal
0421	FLR	MPL	SAI	PUT1	014	SU	TA	FLR-MPL-SAI-PUT1-014-SU-TA	All9 Bilanc Terre Fase1	Allegato 9 - Bilancio dei Materiali da Scavo Prodotti nella Fase di Attuazione 1	-	FLR-MPL-SAI-PUT1-014-SU-TA_All9 Bilanc Terre Fase1
0422	FLR	MPL	SAI	PUT1	015	SU	SC	FLR-MPL-SAI-PUT1-015-SU-SC	All10 Scd Aree Dep Interm	Allegato 10 - Schede delle Aree di Deposito Intermedio	-	FLR-MPL-SAI-PUT1-015-SU-SC_All10 Scd Aree Dep Interm
0423	FLR	MPL	SAI	PUT1	016	SU	RT	FLR-MPL-SAI-PUT1-016-SU-RT	Rel Approf Tratt Calce	Relazione di approfondimento sul trattamento a calce	-	FLR-MPL-SAI-PUT1-016-SU-RT_Rel Approf Tratt Calce
PIANO DI SVILUPPO AEROPORTUALE - MASTERPLAN												
GEN1 - RELAZIONI GENERALI												
0424	FLR	MPL	PSA	GEN1	001	GE	RT	FLR-MPL-PSA-GEN1-001-GE-RT	Rel Gen MPL	Relazione generale di Masterplan	-	FLR-MPL-PSA-GEN1-001-GE-RT_Rel Gen MPL
0425	FLR	MPL	PSA	GEN1	002	GE	SD	FLR-MPL-PSA-GEN1-002-GE-SD	Schede SDF	Schede stato attuale	varie	FLR-MPL-PSA-GEN1-002-GE-SD_Schede SDF
0426	FLR	MPL	PSA	GEN1	003	GE	SD	FLR-MPL-PSA-GEN1-003-GE-SD	Schede Prog	Schede progetto	varie	FLR-MPL-PSA-GEN1-003-GE-SD_Schede Prog
0427	FLR	MPL	PSA	GEN1	004	AM	RT	FLR-MPL-PSA-GEN1-004-AM-RT	Analisi Asp Amb	Analisi degli aspetti ambientali	varie	FLR-MPL-PSA-GEN1-004-AM-RT_Analisi Asp Amb
0428	FLR	MPL	PSA	GEN1	005	NA	RT	FLR-MPL-PSA-GEN1-005-NA-RT	Rel Tec Sost Intev	Relazione Tecnica di Sostenibilità del Terminal	-	FLR-MPL-PSA-GEN1-005-NA-RT_Rel Tec Sost Intev
0429	FLR	MPL	PSA	GEN1	006	NA	RT	FLR-MPL-PSA-GEN1-006-NA-RT	Rel Tec Acc Viab	Relazione Tecnica dei sistemi di accesso, viabilità e multimodalità	-	FLR-MPL-PSA-GEN1-006-NA-RT_Rel Tec Acc Viab
0430	FLR	MPL	PSA	GEN1	007	GE	QE	FLR-MPL-PSA-GEN1-007-GE-QE	QE generale	Quadro Economico Generale	varie	FLR-MPL-PSA-GEN1-007-GE-QE_QE generale
0431	FLR	MPL	PSA	GEN1	008	GE	SC	FLR-MPL-PSA-GEN1-008-GE-SC	Brk T Costi	Breakdown temporale dei costi	-	FLR-MPL-PSA-GEN1-008-GE-SC_Brk T Costi
0432	FLR	MPL	PSA	GEN1	009	GE	RT	FLR-MPL-PSA-GEN1-009-GE-RT	Studio Trasp	Studio Trasportistico	-	FLR-MPL-PSA-GEN1-009-GE-RT_Studio Trasp
0433	FLR	MPL	PSA	GEN1	010	AE	RT	FLR-MPL-PSA-GEN1-010-AE-RT	St Prel Comp EMC	Studio preliminare di compatibilità elettromagnetica degli apparati di radionavigazione	-	FLR-MPL-PSA-GEN1-010-AE-RT_St Prel Comp EMC
0434	FLR	MPL	PSA	GEN1	011	AE	RT	FLR-MPL-PSA-GEN1-011-AE-RT	Rel MBS - ENAV	Studio Aeronautivo MPL 2035 ENAV - Relazione Finale Model Based Simulation	-	FLR-MPL-PSA-GEN1-011-AE-RT_Rel MBS - ENAV
0435	FLR	MPL	PSA	GEN1	012	AE	RT	FLR-MPL-PSA-GEN1-012-AE-RT	Verif Comp Elettrom ENAV	Studio Aeronautivo MPL 2035 ENAV - Verifica di Compatibilità Elettromagnetica	-	FLR-MPL-PSA-GEN1-012-AE-RT_Verif Comp Elettrom ENAV
0436	FLR	MPL	PSA	GEN1	013	AE	RT	FLR-MPL-PSA-GEN1-013-AE-RT	St Sup Delim Ostac ENAV	Studio Aeronautivo MPL 2035 ENAV - Studio Superfici Delimitazione Ostacoli	-	FLR-MPL-PSA-GEN1-013-AE-RT_St Sup Delim Ostac ENAV
0437	FLR	MPL	PSA	GEN1	014	AE	RT	FLR-MPL-PSA-GEN1-014-AE-RT	Proc Strum Volo ENAV	Procedure Strumentali di Volo ENAV	-	FLR-MPL-PSA-GEN1-014-AE-RT_Proc Strum Volo ENAV
0438	FLR	MPL	PSA	GEN1	015	IL	RT	FLR-MPL-PSA-GEN1-015-IL-RT	Rel Idrol Fatt Idr - Sedime	Relazione Tecnica Idrologica e Fattibilità idraulica - Nuovo sedime aeroportuale	-	FLR-MPL-PSA-GEN1-015-IL-RT_Rel Idrol Fatt Idr - Sedime

SEQUENZIALE	AEROPORTO	PROGETTO	LIVELLO	CATEGORIA	PROGRESS CATEG	DISCIPLINA	TIPO DOC	CODICE ELABORATO	TITOLO RIDOTTO	TITOLO DOCUMENTO	SCALA	CODICE FILE COMPLETO
GEN2 - INQUADRAMENTO URBANISTICO												
0439	FLR	MPL	PSA	GEN2	001	PN	PL	FLR-MPL-PSA-GEN2-001-PN-PL	Inq Terr 1	Inquadramento territoriale 1	1:10000	FLR-MPL-PSA-GEN2-001-PN-PL_Inq Terr 1
0440	FLR	MPL	PSA	GEN2	002	PN	PL	FLR-MPL-PSA-GEN2-002-PN-PL	Inq Terr 2	Inquadramento territoriale 2	1:10000	FLR-MPL-PSA-GEN2-002-PN-PL_Inq Terr 2
0441	FLR	MPL	PSA	GEN2	003	PN	PL	FLR-MPL-PSA-GEN2-003-PN-PL	Pi Str Firenze 1	Piano strutturale comune di Firenze 1	varie	FLR-MPL-PSA-GEN2-003-PN-PL_Pi Str Firenze 1
0442	FLR	MPL	PSA	GEN2	004	PN	PL	FLR-MPL-PSA-GEN2-004-PN-PL	Pi Str Firenze 2	Piano strutturale comune di Firenze 2	varie	FLR-MPL-PSA-GEN2-004-PN-PL_Pi Str Firenze 2
0443	FLR	MPL	PSA	GEN2	005	PN	PL	FLR-MPL-PSA-GEN2-005-PN-PL	Pi Str Sesto Fior	Piano strutturale comune di Sesto Fiorentino	varie	FLR-MPL-PSA-GEN2-005-PN-PL_Pi Str Sesto Fior
0444	FLR	MPL	PSA	GEN2	006	PN	PL	FLR-MPL-PSA-GEN2-006-PN-PL	Pi Str Signa e Campi	Piano strutturale comuni di Signa e Campi Bisenzio	varie	FLR-MPL-PSA-GEN2-006-PN-PL_Pi Str Signa e Campi
0445	FLR	MPL	PSA	GEN2	007	UR	RT	FLR-MPL-PSA-GEN2-007-UR-RT	RU Firenze	Regolamento urbanistico comune di Firenze	varie	FLR-MPL-PSA-GEN2-007-UR-RT_RU Firenze
0446	FLR	MPL	PSA	GEN2	008	UR	RT	FLR-MPL-PSA-GEN2-008-UR-RT	RU Sesto	Regolamento urbanistico comune di Sesto Fiorentino	varie	FLR-MPL-PSA-GEN2-008-UR-RT_RU Sesto
0447	FLR	MPL	PSA	GEN2	009	UR	RT	FLR-MPL-PSA-GEN2-009-UR-RT	RU Signa e Campi	Regolamento urbanistico comuni di Signa e Campi Bisenzio	varie	FLR-MPL-PSA-GEN2-009-UR-RT_RU Signa e Campi
0448	FLR	MPL	PSA	GEN2	010	UR	PL	FLR-MPL-PSA-GEN2-010-UR-PL	PI Gen UMI Prog	Planimetria generale UMI di progetto MP	1:10000	FLR-MPL-PSA-GEN2-010-UR-PL_Pi Gen UMI Prog
0449	FLR	MPL	PSA	GEN2	011	UR	PL	FLR-MPL-PSA-GEN2-011-UR-PL	PI Gen UMI SDF	Stato attuale UMI SA area sedime attuale	1:5000	FLR-MPL-PSA-GEN2-011-UR-PL_Pi Gen UMI SDF
0450	FLR	MPL	PSA	GEN2	012	UR	PL	FLR-MPL-PSA-GEN2-012-UR-PL	UMI A1 Term	Stato di progetto UMI A1 Area Terminal e Landside	varie	FLR-MPL-PSA-GEN2-012-UR-PL_UMI A1 Term
0451	FLR	MPL	PSA	GEN2	013	UR	PL	FLR-MPL-PSA-GEN2-013-UR-PL	UMI A2 Op Min	Stato di progetto UMI A2 Opere Minori entro Sedime aeroportuale	varie	FLR-MPL-PSA-GEN2-013-UR-PL_UMI A2 Op Min
0452	FLR	MPL	PSA	GEN2	014	UR	PL	FLR-MPL-PSA-GEN2-014-UR-PL	UMI A3 Inf Volo	Stato di progetto UMI A3 Infrastruttura di volo e opere Airside	varie	FLR-MPL-PSA-GEN2-014-UR-PL_UMI A3 Inf Volo
0453	FLR	MPL	PSA	GEN2	015	UR	PL	FLR-MPL-PSA-GEN2-015-UR-PL	UMI I Ins Terr	Stato di progetto UMI I Opere di inserimento territoriale	varie	FLR-MPL-PSA-GEN2-015-UR-PL_UMI I Ins Terr
0454	FLR	MPL	PSA	GEN2	016	UR	PL	FLR-MPL-PSA-GEN2-016-UR-PL	UMI C1 Mollaia	Stato di progetto UMI C1 Area di compensazione "Mollaia"	varie	FLR-MPL-PSA-GEN2-016-UR-PL_UMI C1 Mollaia
0455	FLR	MPL	PSA	GEN2	017	UR	PL	FLR-MPL-PSA-GEN2-017-UR-PL	UMI C2 Duna	Stato di progetto UMI C2 Duna di mitigazione Polo Scientifico	varie	FLR-MPL-PSA-GEN2-017-UR-PL_UMI C2 Duna
0456	FLR	MPL	PSA	GEN2	018	UR	PL	FLR-MPL-PSA-GEN2-018-UR-PL	UMI C3 Prataccio C4 S Croce	Stato di progetto UMI C3 Area di Compensazione "Santa Croce"	varie	FLR-MPL-PSA-GEN2-018-UR-PL_UMI C3 Prataccio C4 S Croce
0457	FLR	MPL	PSA	GEN2	019	UR	PL	FLR-MPL-PSA-GEN2-019-UR-PL	UMI C5 Manetti	Stato di progetto UMI C5 Area di Compensazione "Il Piano di Manetti"	varie	FLR-MPL-PSA-GEN2-019-UR-PL_UMI C5 Manetti
GEN3 - INQUADRAMENTO DI PROGETTO												
0458	FLR	MPL	PSA	GEN3	001	AR	PL	FLR-MPL-PSA-GEN3-001-AR-PL	Plan Gen SDF	Stato di fatto planimetria Generale	1:5000	FLR-MPL-PSA-GEN3-001-AR-PL_Plan Gen SDF
0459	FLR	MPL	PSA	GEN3	002	RL	PL	FLR-MPL-PSA-GEN3-002-RL-PL	Ril Top SDF	Stato di fatto rilievo topografico	1:5000	FLR-MPL-PSA-GEN3-002-RL-PL_Ril Top SDF
0460	FLR	MPL	PSA	GEN3	003	PN	PL	FLR-MPL-PSA-GEN3-003-PN-PL	Plan MPL 2027	Stato di progetto Masterplan Base 2027	1:5000	FLR-MPL-PSA-GEN3-003-PN-PL_Plan MPL 2027
0461	FLR	MPL	PSA	GEN3	004	PN	PL	FLR-MPL-PSA-GEN3-004-PN-PL	Plan MPL 2030	Stato di progetto Masterplan al 2030	1:5000	FLR-MPL-PSA-GEN3-004-PN-PL_Plan MPL 2030
0462	FLR	MPL	PSA	GEN3	005	PN	PL	FLR-MPL-PSA-GEN3-005-PN-PL	Plan MPL 2035	Stato di progetto Masterplan Finale al 2035	1:5000	FLR-MPL-PSA-GEN3-005-PN-PL_Plan MPL 2035
0463	FLR	MPL	PSA	GEN3	006	PN	PL	FLR-MPL-PSA-GEN3-006-PN-PL	Raff MPL 29 35	Tavola di raffronto Masterplan 2029 pista 12/30 e Masterplan 2035 pista 11/29	1:5000	FLR-MPL-PSA-GEN3-006-PN-PL_Raff MPL 29 35
0464	FLR	MPL	PSA	GEN3	007	PA	PL	FLR-MPL-PSA-GEN3-007-PA-PL	Iden Aree Dren	Identificazione aree drenanti e non drenanti	1:5000	FLR-MPL-PSA-GEN3-007-PA-PL_Iden Aree Dren
0465	FLR	MPL	PSA	RWY4	003	GE	PL	FLR-MPL-PSA-RWY4-003-GE-PL	Plan Gen SDP	Planimetria generale Opere Air Side	1:5000	FLR-MPL-PSA-RWY4-003-GE-PL_Plan Gen SDP
0466	FLR	MPL	PSA	RWY4	005	GE	PL	FLR-MPL-PSA-RWY4-005-GE-PL	SDF e SDP Plan Fasi Svilup	Stato di Fatto e di Progetto - Planimetria Funzionale Fasi di Sviluppo	1:5000	FLR-MPL-PSA-RWY4-005-GE-PL_SDF e SDP Plan Fasi Svilup
0467	FLR	MPL	PSA	RWY4	006	GE	PL	FLR-MPL-PSA-RWY4-006-GE-PL	SDP Plan Funz 2027	Stato di Progetto - Planimetria Funzionale Layout 2027	1:5000	FLR-MPL-PSA-RWY4-006-GE-PL_SDP Plan Funz 2027
0468	FLR	MPL	PSA	RWY4	007	GE	PL	FLR-MPL-PSA-RWY4-007-GE-PL	SDP Plan Funz 2030	Stato di Progetto - Planimetria Funzionale Layout 2030	1:5000	FLR-MPL-PSA-RWY4-007-GE-PL_SDP Plan Funz 2030
0469	FLR	MPL	PSA	RWY4	008	GE	PL	FLR-MPL-PSA-RWY4-008-GE-PL	SDP Plan Funz 2035	Stato di Progetto - Planimetria Funzionale Layout 2035	1:5000	FLR-MPL-PSA-RWY4-008-GE-PL_SDP Plan Funz 2035
0470	FLR	MPL	PSA	RWY4	057	AE	PL	FLR-MPL-PSA-RWY4-057-AE-PL	Sup Ostacoli [RWY 2200m]	Superfici ostacoli [RWY 2200m]	1:5000	FLR-MPL-PSA-RWY4-057-AE-PL_Sup Ostacoli [RWY 2200m]
0471	FLR	MPL	PSA	RWY4	058	AE	PL	FLR-MPL-PSA-RWY4-058-AE-PL	Piani Rischio [RWY 2200m]	Piani di rischio [RWY 2200m]	1:10000	FLR-MPL-PSA-RWY4-058-AE-PL_Piani Rischio [RWY 2200m]
0472	FLR	MPL	PSA	RWY4	059	AE	PL	FLR-MPL-PSA-RWY4-059-AE-PL	Conf Oper Att RWY [2200m]	Configurazione operativa - Attivazione RWY 11-29 [2200m]	1:2000	FLR-MPL-PSA-RWY4-059-AE-PL_Conf Oper Att RWY [2200m]
0473	FLR	MPL	PSA	RWY4	060	AE	PL	FLR-MPL-PSA-RWY4-060-AE-PL	Conf Oper Orizz-2035	Configurazione operativa - Orizzonte 2035	1:2000	FLR-MPL-PSA-RWY4-060-AE-PL_Conf Oper Orizz-2035
0474	FLR	MPL	PSA	GEN3	008	AR	PL	FLR-MPL-PSA-GEN3-008-AR-PL	Plan Arch B1 F1 F2	Terminal Fase1 e Fase2 - Pianta Piano Interrato	1:500	FLR-MPL-PSA-GEN3-008-AR-PL_Plan Arch B1 F1 F2
0475	FLR	MPL	PSA	GEN3	009	AR	PL	FLR-MPL-PSA-GEN3-009-AR-PL	Plan Arch PT F1	Terminal Fase1 - Pianta Piano Terra	1:500	FLR-MPL-PSA-GEN3-009-AR-PL_Plan Arch PT F1
0476	FLR	MPL	PSA	GEN3	010	AR	PL	FLR-MPL-PSA-GEN3-010-AR-PL	Plan Arch M1 F1	Terminal Fase1 - Pianta Piano Mezzanino	1:500	FLR-MPL-PSA-GEN3-010-AR-PL_Plan Arch M1 F1
0477	FLR	MPL	PSA	GEN3	011	AR	PL	FLR-MPL-PSA-GEN3-011-AR-PL	Plan Arch 1P F1	Terminal Fase1 - Pianta Piano Primo	1:500	FLR-MPL-PSA-GEN3-011-AR-PL_Plan Arch 1P F1
0478	FLR	MPL	PSA	GEN3	012	AR	PL	FLR-MPL-PSA-GEN3-012-AR-PL	Plan Arch RP F1	Terminal Fase1 - Pianta Tetto Verde	1:500	FLR-MPL-PSA-GEN3-012-AR-PL_Plan Arch RP F1
0479	FLR	MPL	PSA	GEN3	013	AR	PL	FLR-MPL-PSA-GEN3-013-AR-PL	Plan Arch PT F2	Terminal Fase2 - Pianta Piano Terra	1:500	FLR-MPL-PSA-GEN3-013-AR-PL_Plan Arch PT F2
0480	FLR	MPL	PSA	GEN3	014	AR	PL	FLR-MPL-PSA-GEN3-014-AR-PL	Plan Arch M1 F2	Terminal Fase2 - Pianta Piano Mezzanino	1:500	FLR-MPL-PSA-GEN3-014-AR-PL_Plan Arch M1 F2
0481	FLR	MPL	PSA	GEN3	015	AR	PL	FLR-MPL-PSA-GEN3-015-AR-PL	Plan Arch 1P F2	Terminal Fase2 - Pianta Piano Primo	1:500	FLR-MPL-PSA-GEN3-015-AR-PL_Plan Arch 1P F2
0482	FLR	MPL	PSA	GEN3	016	AR	PL	FLR-MPL-PSA-GEN3-016-AR-PL	Plan Arch RP F2	Terminal Fase2 - Pianta Tetto Verde	1:500	FLR-MPL-PSA-GEN3-016-AR-PL_Plan Arch RP F2
0483	FLR	MPL	PSA	GEN3	017	PN	PL	FLR-MPL-PSA-GEN3-017-PN-PL	Op Min Plan	Opere Minori - Planimetria di Progetto	1:5000	FLR-MPL-PSA-GEN3-017-PN-PL_Op Min Plan
0484	FLR	MPL	PSA	GEN3	018	PN	PL	FLR-MPL-PSA-GEN3-018-PN-PL	Op Min Sovrapp	Opere Minori - Stato Sovrapposto	1:5000	FLR-MPL-PSA-GEN3-018-PN-PL_Op Min Sovrapp
0485	FLR	MPL	PSA	VBT2	017	OC	PL	FLR-MPL-PSA-VBT2-017-OC-PL	Ret Cic Plan Gen	Rete Ciclabile - Planimetria Generale	1:5000	FLR-MPL-PSA-VBT2-017-OC-PL_Ret Cic Plan Gen
0486	FLR	MPL	PSA	VBT2	018	OC	PL	FLR-MPL-PSA-VBT2-018-OC-PL	Ret Cic Sist Mob	Rete Cicalbile - Inserimento del Tracciato nel Sistema della Mobilità	1:5000	FLR-MPL-PSA-VBT2-018-OC-PL_Ret Cic Sist Mob
0487	FLR	MPL	PSA	GEN3	019	IE	PL	FLR-MPL-PSA-GEN3-019-IE-PL	Rete Dist En Elet	Rete distribuzione energia elettrica	1:2000	FLR-MPL-PSA-GEN3-019-IE-PL_Rete Dist En Elet
0488	FLR	MPL	PSA	GEN3	020	IR	PL	FLR-MPL-PSA-GEN3-020-IR-PL	Rete Smal Acq Met	Rete smaltimento acqua meteoriche	1:2000	FLR-MPL-PSA-GEN3-020-IR-PL_Rete Smal Acq Met
0489	FLR	MPL	PSA	GEN3	021	ID	PL	FLR-MPL-PSA-GEN3-021-ID-PL	Rete Smal Acq Ref	Rete smaltimento acque reflue	1:2000	FLR-MPL-PSA-GEN3-021-ID-PL_Rete Smal Acq Ref
0490	FLR	MPL	PSA	GEN3	022	IA	PL	FLR-MPL-PSA-GEN3-022-IA-PL	Rete Dist Idr Antinc	Rete distribuzione idrica e antincendio	1:2000	FLR-MPL-PSA-GEN3-022-IA-PL_Rete Dist Idr Antinc
0491	FLR	MPL	PSA	GEN3	023	PN	PL	FLR-MPL-PSA-GEN3-023-PN-PL	Mobil SDF	Sistema della mobilità e dei parcheggi - Stato di Fatto	1:1000	FLR-MPL-PSA-GEN3-023-PN-PL_Mobil SDF
0492	FLR	MPL	PSA	GEN3	024	PN	PL	FLR-MPL-PSA-GEN3-024-PN-PL	Mobil Scenari	Scenari di Progetto del sistema della mobilità e dei parcheggi - Individuazione degli Scenari	1:5000	FLR-MPL-PSA-GEN3-024-PN-PL_Mobil Scenari
0493	FLR	MPL	PSA	GEN3	025	PN	PL	FLR-MPL-PSA-GEN3-025-PN-PL	Mobil Base Term	Scenari di Progetto del sistema della mobilità e dei parcheggi - Scenario Base Area Terminal	1:1000	FLR-MPL-PSA-GEN3-025-PN-PL_Mobil Base Term

SEQUENZIALE	AEROPORTO	PROGETTO	LIVELLO	CATEGORIA	PROGRESS CATEG	DISCIPLINA	TIPO DOC	CODICE ELABORATO	TITOLO RIDOTTO	TITOLO DOCUMENTO	SCALA	CODICE FILE COMPLETO
0494	FLR	MPL	PSA	GEN3	026	PN	PL	FLR-MPL-PSA-GEN3-026-PN-PL	Mobil Base Ovest	Scenari di Progetto del sistema della mobilità e dei parcheggi - Scenario Base Area Ovest	1:1000	FLR-MPL-PSA-GEN3-026-PN-PL_Mobil Base Ovest
0495	FLR	MPL	PSA	GEN3	027	PN	PL	FLR-MPL-PSA-GEN3-027-PN-PL	Mobil Sos Term	Scenari di Progetto del sistema della mobilità e dei parcheggi - Scenario di Mob. Sost. Area Terminal	1:1000	FLR-MPL-PSA-GEN3-027-PN-PL_Mobil Sos Term
0496	FLR	MPL	PSA	GEN3	028	PN	PL	FLR-MPL-PSA-GEN3-028-PN-PL	Mobil Sos Ovest	Scenari di Progetto del sistema della mobilità e dei parcheggi - Scenario di Mob. Sost. Area Ovest	1:1000	FLR-MPL-PSA-GEN3-028-PN-PL_Mobil Sos Ovest
0497	FLR	MPL	PSA	GEN3	029	CE	PL	FLR-MPL-PSA-GEN3-029-CE-PL	Plan RRAA	Planimetria e Particolari Aiuto alla Radionavigazione	1:5000	FLR-MPL-PSA-GEN3-029-CE-PL_Plan RRAA
ARG1 - ASPETTI GENERALI DI ARCHEOLOGIA												
0498	FLR	MPL	PSA	ARG1	001	AL	RG	FLR-MPL-PSA-ARG1-001-AL-RG	Rel Sint Archeol	Relazione di sintesi di verifica dell'interesse archeologico	-	FLR-MPL-PSA-ARG1-001-AL-RG_Rel Sint Archeol
0499	FLR	MPL	PSA	ARG1	002	AL	PL	FLR-MPL-PSA-ARG1-002-AL-PL	Ubicaz Saggi Archeo	Ubicazione dei saggi archeologici eseguiti	1:5000	FLR-MPL-PSA-ARG1-002-AL-PL_Ubicaz Saggi Archeo
0500	FLR	MPL	PSA	ARG1	003	AL	PL	FLR-MPL-PSA-ARG1-003-AL-PL	Esiti Saggi Archeo	Esiti dei saggi archeologici eseguiti	1:5000	FLR-MPL-PSA-ARG1-003-AL-PL_Esiti Saggi Archeo
0501	FLR	MPL	PSA	ARG1	004	AL	PL	FLR-MPL-PSA-ARG1-004-AL-PL	Periodiz Saggi Archeo	Periodizzazione dei saggi archeologici eseguiti	1:5000	FLR-MPL-PSA-ARG1-004-AL-PL_Periodiz Saggi Archeo
0502	FLR	MPL	PSA	ARG1	005	AL	RT	FLR-MPL-PSA-ARG1-005-AL-RT	All 1 Int Archeo Pista	Allegato 1 - Verifica interesse archeologico Aree di intervento pista e opere connesse	-	FLR-MPL-PSA-ARG1-005-AL-RT_All 1 Int Archeo Pista
0503	FLR	MPL	PSA	ARG1	006	AL	RT	FLR-MPL-PSA-ARG1-006-AL-RT	All 2 Int Archeo Piano	Allegato 2 - Verifica interesse archeologico Area di intervento Il Piano	-	FLR-MPL-PSA-ARG1-006-AL-RT_All 2 Int Archeo Piano
0504	FLR	MPL	PSA	ARG1	007	AL	RT	FLR-MPL-PSA-ARG1-007-AL-RT	All 3 Int Archeo Mollaia	Allegato 3 - Verifica interesse archeologico Area di intervento Mollaia	-	FLR-MPL-PSA-ARG1-007-AL-RT_All 3 Int Archeo Mollaia
0505	FLR	MPL	PSA	ARG1	008	AL	RT	FLR-MPL-PSA-ARG1-008-AL-RT	All 4 Int Archeo S Croce	Allegato 4 - Verifica interesse archeologico Area di intervento Santa Croce	-	FLR-MPL-PSA-ARG1-008-AL-RT_All 4 Int Archeo S Croce
0506	FLR	MPL	PSA	ARG1	009	AL	RT	FLR-MPL-PSA-ARG1-009-AL-RT	All 5 Prec Pian Saggi	Allegato 5 - Precedente pianificazione di esecuzione di saggi archeologici	-	FLR-MPL-PSA-ARG1-009-AL-RT_All 5 Prec Pian Saggi
0507	FLR	MPL	PSA	ARG1	010	AL	RT	FLR-MPL-PSA-ARG1-010-AL-RT	All 6 Prec Prog Saggi	Allegato 6 - Precedente progetto dei saggi archeologici	-	FLR-MPL-PSA-ARG1-010-AL-RT_All 6 Prec Prog Saggi
0508	FLR	MPL	PSA	ARG1	011	AL	RT	FLR-MPL-PSA-ARG1-011-AL-RT	All 7 Rel Risult Saggi	Allegato 7 - Relazione sui risultati dei saggi archeologici	-	FLR-MPL-PSA-ARG1-011-AL-RT_All 7 Rel Risult Saggi
0509	FLR	MPL	PSA	ARG1	012	AL	RT	FLR-MPL-PSA-ARG1-012-AL-RT	All 8 Rel Soprint	Allegato 8 - Relazione Soprintendenza Firenze Prato e Pistoia	-	FLR-MPL-PSA-ARG1-012-AL-RT_All 8 Rel Soprint
0510	FLR	MPL	PSA	ARG1	013	AL	RT	FLR-MPL-PSA-ARG1-013-AL-RT	Rel Tec Ver Int Archeo	Relazione Tecnica Verifica dell' Interesse Archeologico - Nuovo Terminal	-	FLR-MPL-PSA-ARG1-013-AL-RT_Rel Tec Ver Int Archeo
MASTERPLAN - SCHEDE DI APPROFONDIMENTO PROGETTUALE												
CAN1 - CANTIERIZZAZIONE - ELABORATI GENERALI												
0511	FLR	MPL	PSA	CAN1	001	GE	RG	FLR-MPL-PSA-CAN1-001-GE-RG	Rel Cant	Relazione di cantierizzazione	-	FLR-MPL-PSA-CAN1-001-GE-RG_Rel Cant
0512	FLR	MPL	PSA	CAN1	002	GE	CR	FLR-MPL-PSA-CAN1-002-GE-CR	Crono	Cronoprogramma	-	FLR-MPL-PSA-CAN1-002-GE-CR_Crono
0513	FLR	MPL	PSA	CAN1	003	GE	PL	FLR-MPL-PSA-CAN1-003-GE-PL	Corog Gen	Corografia generale	-	FLR-MPL-PSA-CAN1-003-GE-PL_Corog Gen
0514	FLR	MPL	PSA	CAN1	004	SC	RT	FLR-MPL-PSA-CAN1-004-SC-RT	Indic Sicur	Prime Indicazione sulla Sicurezza	-	FLR-MPL-PSA-CAN1-004-SC-RT_Indic Sicur
CAN2 - CANTIERIZZAZIONE - PLANIMETRIE FASI												
0515	FLR	MPL	PSA	CAN2	001	SC	PL	FLR-MPL-PSA-CAN2-001-SC-PL	Plan F A1	Planimetria fase A1	1:5000	FLR-MPL-PSA-CAN2-001-SC-PL_Plan F A1
0516	FLR	MPL	PSA	CAN2	002	SC	PL	FLR-MPL-PSA-CAN2-002-SC-PL	Plan F A1	Planimetria fase A2	1:5000	FLR-MPL-PSA-CAN2-002-SC-PL_Plan F A1
0517	FLR	MPL	PSA	CAN2	003	SC	PL	FLR-MPL-PSA-CAN2-003-SC-PL	Plan F B1	Planimetria fase B1	1:5000	FLR-MPL-PSA-CAN2-003-SC-PL_Plan F B1
0518	FLR	MPL	PSA	CAN2	004	SC	PL	FLR-MPL-PSA-CAN2-004-SC-PL	Plan F B2	Planimetria fase B2	1:5000	FLR-MPL-PSA-CAN2-004-SC-PL_Plan F B2
0519	FLR	MPL	PSA	CAN2	005	SC	PL	FLR-MPL-PSA-CAN2-005-SC-PL	Plan F B3	Planimetria fase B3	1:5000	FLR-MPL-PSA-CAN2-005-SC-PL_Plan F B3
0520	FLR	MPL	PSA	CAN2	006	SC	PL	FLR-MPL-PSA-CAN2-006-SC-PL	Plan F C1	Planimetria fase C1	1:5000	FLR-MPL-PSA-CAN2-006-SC-PL_Plan F C1
0521	FLR	MPL	PSA	CAN2	007	SC	PL	FLR-MPL-PSA-CAN2-007-SC-PL	Plan F C2-C3	Planimetria fasi C2-C3	1:5000	FLR-MPL-PSA-CAN2-007-SC-PL_Plan F C2-C3
CAN3 - CANTIERIZZAZIONE - PLANIMETRIE DI DETTAGLIO												
0522	FLR	MPL	PSA	CAN3	001	SC	DE	FLR-MPL-PSA-CAN3-001-SC-DE	Dett F A1 - 1 di 2	Dettaglio fase A1 - 1 di 2	1:2000	FLR-MPL-PSA-CAN3-001-SC-DE_Dett F A1 - 1 di 2
0523	FLR	MPL	PSA	CAN3	002	SC	DE	FLR-MPL-PSA-CAN3-002-SC-DE	Dett F A1 - 2 di 2	Dettaglio fase A1 - 2 di 2	1:2000	FLR-MPL-PSA-CAN3-002-SC-DE_Dett F A1 - 2 di 2
0524	FLR	MPL	PSA	CAN3	003	SC	DE	FLR-MPL-PSA-CAN3-003-SC-DE	Dett F A2 - 1 di 2	Dettaglio fase A2 - 1 di 2	1:2000	FLR-MPL-PSA-CAN3-003-SC-DE_Dett F A2 - 1 di 2
0525	FLR	MPL	PSA	CAN3	004	SC	DE	FLR-MPL-PSA-CAN3-004-SC-DE	Dett F A2 - 2 di 2	Dettaglio fase A2 - 2 di 2	1:2000	FLR-MPL-PSA-CAN3-004-SC-DE_Dett F A2 - 2 di 2
0526	FLR	MPL	PSA	CAN3	005	SC	DE	FLR-MPL-PSA-CAN3-005-SC-DE	Dett F B1 - 1 di 2	Dettaglio fase B1 - 1 di 2	1:2000	FLR-MPL-PSA-CAN3-005-SC-DE_Dett F B1 - 1 di 2
0527	FLR	MPL	PSA	CAN3	006	SC	DE	FLR-MPL-PSA-CAN3-006-SC-DE	Dett F B1 - 2 di 2	Dettaglio fase B1 - 2 di 2	1:2000	FLR-MPL-PSA-CAN3-006-SC-DE_Dett F B1 - 2 di 2
0528	FLR	MPL	PSA	CAN3	007	SC	DE	FLR-MPL-PSA-CAN3-007-SC-DE	Dett F B2 - 1 di 2	Dettaglio fase B2 - 1 di 2	1:2000	FLR-MPL-PSA-CAN3-007-SC-DE_Dett F B2 - 1 di 2
0529	FLR	MPL	PSA	CAN3	008	SC	DE	FLR-MPL-PSA-CAN3-008-SC-DE	Dett F B2 - 2 di 2	Dettaglio fase B2 - 2 di 2	1:2000	FLR-MPL-PSA-CAN3-008-SC-DE_Dett F B2 - 2 di 2
0530	FLR	MPL	PSA	CAN3	009	SC	DE	FLR-MPL-PSA-CAN3-009-SC-DE	Dett F B3 - 1 di 2	Dettaglio fase B3 - 1 di 2	1:2000	FLR-MPL-PSA-CAN3-009-SC-DE_Dett F B3 - 1 di 2
0531	FLR	MPL	PSA	CAN3	010	SC	DE	FLR-MPL-PSA-CAN3-010-SC-DE	Dett F B3 - 2 di 2	Dettaglio fase B3 - 2 di 2	1:2000	FLR-MPL-PSA-CAN3-010-SC-DE_Dett F B3 - 2 di 2
0532	FLR	MPL	PSA	CAN3	011	SC	DE	FLR-MPL-PSA-CAN3-011-SC-DE	Dett F C1 - 1 di 2	Dettaglio fase C1 - 1 di 2	1:2000	FLR-MPL-PSA-CAN3-011-SC-DE_Dett F C1 - 1 di 2
0533	FLR	MPL	PSA	CAN3	012	SC	DE	FLR-MPL-PSA-CAN3-012-SC-DE	Dett F C1 - 2 di 2	Dettaglio fase C1 - 2 di 2	1:2000	FLR-MPL-PSA-CAN3-012-SC-DE_Dett F C1 - 2 di 2
0534	FLR	MPL	PSA	CAN3	013	SC	DE	FLR-MPL-PSA-CAN3-013-SC-DE	Dett F C2	Dettaglio fase C2	1:2000	FLR-MPL-PSA-CAN3-013-SC-DE_Dett F C2
0535	FLR	MPL	PSA	CAN3	014	SC	DE	FLR-MPL-PSA-CAN3-014-SC-DE	Dett TRM	Dettaglio area terminal	1:2000	FLR-MPL-PSA-CAN3-014-SC-DE_Dett TRM
0536	FLR	MPL	PSA	CAN3	015	SC	DE	FLR-MPL-PSA-CAN3-015-SC-DE	Dett Signa	Dettaglio aree di compensazione di Signa	varie	FLR-MPL-PSA-CAN3-015-SC-DE_Dett Signa
0537	FLR	MPL	PSA	CAN3	016	SC	DE	FLR-MPL-PSA-CAN3-016-SC-DE	Dett Mollaia-S Croce-Prataccio F A1	Dettaglio aree di compensazione di Mollaia,Prataccio e S.Croce F A1	varie	FLR-MPL-PSA-CAN3-016-SC-DE_Dett Mollaia-S Croce-Prataccio F A1
0538	FLR	MPL	PSA	CAN3	017	SC	DE	FLR-MPL-PSA-CAN3-017-SC-DE	Dett Mollaia-S Croce-Prataccio F A2	Dettaglio aree di compensazione di Mollaia,Prataccio e S.Croce F A2	varie	FLR-MPL-PSA-CAN3-017-SC-DE_Dett Mollaia-S Croce-Prataccio F A2
0539	FLR	MPL	PSA	CAN3	018	SC	DE	FLR-MPL-PSA-CAN3-018-SC-DE	Dett Mollaia-S Croce-Prataccio F A3	Dettaglio aree di compensazione di Mollaia,Prataccio e S.Croce F A3	varie	FLR-MPL-PSA-CAN3-018-SC-DE_Dett Mollaia-S Croce-Prataccio F A3

SEQUENZIALE	AEROPORTO	PROGETTO	LIVELLO	CATEGORIA	PROGRESS CATEG	DISCIPLINA	TIPO DOC	CODICE ELABORATO	TITOLO RIDOTTO	TITOLO DOCUMENTO	SCALA	CODICE FILE COMPLETO
CAN4 - CANTIERIZZAZIONE - PARTICOLARI TIPOLOGICI												
0540	FLR	MPL	PSA	CAN4	001	SC	PL	FLR-MPL-PSA-CAN4-001-SC-PL	Campo Base	Campo base con schemi impianti	varie	FLR-MPL-PSA-CAN4-001-SC-PL_Campo Base
0541	FLR	MPL	PSA	CAN4	002	SC	PL	FLR-MPL-PSA-CAN4-002-SC-PL	Dep DM01 DM02	Depositi materiali DM01 e DM02 con schemi impianti	varie	FLR-MPL-PSA-CAN4-002-SC-PL_Dep DM01 DM02
0542	FLR	MPL	PSA	CAN4	003	SC	PL	FLR-MPL-PSA-CAN4-003-SC-PL	Dep Inter 01-02	Layout Depositi intermedi terre Tav. 1	varie	FLR-MPL-PSA-CAN4-003-SC-PL_Dep Inter 01-02
0543	FLR	MPL	PSA	CAN4	004	SC	PL	FLR-MPL-PSA-CAN4-004-SC-PL	Dep Inter 03-04	Layout Depositi intermedi terre Tav. 2	varie	FLR-MPL-PSA-CAN4-004-SC-PL_Dep Inter 03-04
0544	FLR	MPL	PSA	CAN4	005	SC	PL	FLR-MPL-PSA-CAN4-005-SC-PL	Dep Inter 3 05-12	Layout Depositi intermedi terre Tav. 3	varie	FLR-MPL-PSA-CAN4-005-SC-PL_Dep Inter 3 05-12
0545	FLR	MPL	PSA	CAN4	006	SC	PL	FLR-MPL-PSA-CAN4-006-SC-PL	Dep Inter 06	Layout Depositi intermedi terre Tav. 4	varie	FLR-MPL-PSA-CAN4-006-SC-PL_Dep Inter 06
0546	FLR	MPL	PSA	CAN4	007	SC	PL	FLR-MPL-PSA-CAN4-007-SC-PL	Dep Inter 07	Layout Depositi intermedi terre Tav. 5	varie	FLR-MPL-PSA-CAN4-007-SC-PL_Dep Inter 07
0547	FLR	MPL	PSA	CAN4	008	SC	PL	FLR-MPL-PSA-CAN4-008-SC-PL	Dep Inter 08	Layout Depositi intermedi terre Tav. 6	varie	FLR-MPL-PSA-CAN4-008-SC-PL_Dep Inter 08
0548	FLR	MPL	PSA	CAN4	009	SC	PL	FLR-MPL-PSA-CAN4-009-SC-PL	Dep Inter 09	Layout Depositi intermedi terre Tav. 7	varie	FLR-MPL-PSA-CAN4-009-SC-PL_Dep Inter 09
0549	FLR	MPL	PSA	CAN4	010	SC	PL	FLR-MPL-PSA-CAN4-010-SC-PL	Dep Inter 10	Layout Depositi intermedi terre Tav. 8	varie	FLR-MPL-PSA-CAN4-010-SC-PL_Dep Inter 10
0550	FLR	MPL	PSA	CAN4	011	SC	PL	FLR-MPL-PSA-CAN4-011-SC-PL	Dep Inter 11	Layout Depositi intermedi terre Tav. 9	varie	FLR-MPL-PSA-CAN4-011-SC-PL_Dep Inter 11
0551	FLR	MPL	PSA	CAN4	012	SC	PL	FLR-MPL-PSA-CAN4-012-SC-PL	Imp Tratt Acq	Layout Impianti trattamento acque	varie	FLR-MPL-PSA-CAN4-012-SC-PL_Imp Tratt Acq
0552	FLR	MPL	PSA	CAN4	013	SC	PL	FLR-MPL-PSA-CAN4-013-SC-PL	Aree Tratt Calce	Layout area trattamento a calce terre	varie	FLR-MPL-PSA-CAN4-013-SC-PL_Aree Tratt Calce
0553	FLR	MPL	PSA	CAN4	014	SC	PL	FLR-MPL-PSA-CAN4-014-SC-PL	Recinz Cant	Recinzioni di cantiere	varie	FLR-MPL-PSA-CAN4-014-SC-PL_Recinz Cant
CAN5 - CANTIERIZZAZIONE - PLANIMETRIE IMPIANTI ALLACCI												
0554	FLR	MPL	PSA	CAN5	001	IE	PL	FLR-MPL-PSA-CAN5-001-IE-PL	Imp All Cant 1 di 2	Schema impianti e allacci di cantiere - Tav.1 di 2	varie	FLR-MPL-PSA-CAN5-001-IE-PL_Imp All Cant 1 di 2
0555	FLR	MPL	PSA	CAN5	002	IE	PL	FLR-MPL-PSA-CAN5-002-IE-PL	Imp All Cant 2 di 2	Schema impianti e allacci di cantiere - Tav.2 di 2	varie	FLR-MPL-PSA-CAN5-002-IE-PL_Imp All Cant 2 di 2
0556	FLR	MPL	PSA	CAN5	003	IR	PL	FLR-MPL-PSA-CAN5-003-IR-PL	Dett Imp Tratt Acq	Particolari di dettaglio impianto di trattamento delle acque	varie	FLR-MPL-PSA-CAN5-003-IR-PL_Dett Imp Tratt Acq
CAN6 - CANTIERIZZAZIONE - PLANIMETRIE NODI VIABILITA'												
0557	FLR	MPL	PSA	CAN6	001	SC	PL	FLR-MPL-PSA-CAN6-001-SC-PL	Plan F Nodo A	Planimetria fasi rotatoria Via dell'Osmannoro nodo A	1:1000	FLR-MPL-PSA-CAN6-001-SC-PL_Plan F Nodo A
0558	FLR	MPL	PSA	CAN6	002	SC	PL	FLR-MPL-PSA-CAN6-002-SC-PL	Plan F Nodo B	Planimetria fasi rotatoria/svincolo Sesto nodo B	1:1000	FLR-MPL-PSA-CAN6-002-SC-PL_Plan F Nodo B
0559	FLR	MPL	PSA	CAN6	003	SC	PL	FLR-MPL-PSA-CAN6-003-SC-PL	Plan F Nodi D E	Planimetria fasi rotatorie nodi D e E	1:1000	FLR-MPL-PSA-CAN6-003-SC-PL_Plan F Nodi D E
0560	FLR	MPL	PSA	CAN6	004	SC	PL	FLR-MPL-PSA-CAN6-004-SC-PL	Plan Spingit Idr 1 di 2	Planimetria cantierizzazione intervento spingitubo idraulico 1 di 2	1:500	FLR-MPL-PSA-CAN6-004-SC-PL_Plan Spingit Idr 1 di 2
0561	FLR	MPL	PSA	CAN6	005	SC	PL	FLR-MPL-PSA-CAN6-005-SC-PL	Plan Spingit Idr 2 di 2	Planimetria cantierizzazione intervento spingitubo idraulico 2 di 2	1:500	FLR-MPL-PSA-CAN6-005-SC-PL_Plan Spingit Idr 2 di 2
0562	FLR	MPL	PSA	CAN6	006	SC	PL	FLR-MPL-PSA-CAN6-006-SC-PL	Perc cave-disc	Percorsi cave-discariche	varie	FLR-MPL-PSA-CAN6-006-SC-PL_Perc cave-disc
CAN7 - CANTIERIZZAZIONE - VIABILITA' PROVVISORIA												
0563	FLR	MPL	PSA	CAN7	001	SC	RT	FLR-MPL-PSA-CAN7-001-SC-RT	Rel Viab Provv	Relazione viabilità provvisoria	-	FLR-MPL-PSA-CAN7-001-SC-RT_Rel Viab Provv
0564	FLR	MPL	PSA	CAN7	002	SC	PL	FLR-MPL-PSA-CAN7-002-SC-PL	Plan Dev Prov Nodo A	Planimetria rotatoria e deviazioni provvisorie nodo A	1:1000	FLR-MPL-PSA-CAN7-002-SC-PL_Plan Dev Prov Nodo A
0565	FLR	MPL	PSA	CAN7	003	SC	PF	FLR-MPL-PSA-CAN7-003-SC-PF	Prof Nodo A	Profilo rotatoria e deviazioni provvisorie nodo A	1:1000/100	FLR-MPL-PSA-CAN7-003-SC-PF_Prof Nodo A
0566	FLR	MPL	PSA	CAN7	004	SC	SE	FLR-MPL-PSA-CAN7-004-SC-SE	Sez Nodo A	Quaderno sezioni rotatoria e deviazioni provvisorie nodo A	1:200	FLR-MPL-PSA-CAN7-004-SC-SE_Sez Nodo A
0567	FLR	MPL	PSA	CAN7	005	SC	PL	FLR-MPL-PSA-CAN7-005-SC-PL	Plan Dev Prov Nodo B	Planimetria deviazioni provvisorie nodo B	1:1000	FLR-MPL-PSA-CAN7-005-SC-PL_Plan Dev Prov Nodo B
0568	FLR	MPL	PSA	CAN7	006	SC	PF	FLR-MPL-PSA-CAN7-006-SC-PF	Prof Nodo B	Profilo deviazioni provvisorie nodo B	1:1000/100	FLR-MPL-PSA-CAN7-006-SC-PF_Prof Nodo B
0569	FLR	MPL	PSA	CAN7	007	SC	SE	FLR-MPL-PSA-CAN7-007-SC-SE	Sez Nodo B	Quaderno sezioni deviazioni provvisorie nodo B	1:200	FLR-MPL-PSA-CAN7-007-SC-SE_Sez Nodo B
0570	FLR	MPL	PSA	CAN7	008	SC	PL	FLR-MPL-PSA-CAN7-008-SC-PL	Plan Dev Prov Nodo E	Planimetria deviazione provvisoria nodo E	1:1000	FLR-MPL-PSA-CAN7-008-SC-PL_Plan Dev Prov Nodo E
0571	FLR	MPL	PSA	CAN7	009	SC	PF	FLR-MPL-PSA-CAN7-009-SC-PF	Prof Nodo E	Profilo deviazione provvisoria nodo E	1:1000/100	FLR-MPL-PSA-CAN7-009-SC-PF_Prof Nodo E
0572	FLR	MPL	PSA	CAN7	010	SC	SE	FLR-MPL-PSA-CAN7-010-SC-SE	Sez Nodo E	Quaderno sezioni deviazione provvisoria nodo E	1:200	FLR-MPL-PSA-CAN7-010-SC-SE_Sez Nodo E
0573	FLR	MPL	PSA	CAN7	011	SC	PL	FLR-MPL-PSA-CAN7-011-SC-PL	Plan Dev Prov Case Pass	Planimetria deviazione provvisoria viabilità Case Passerini	1:1000	FLR-MPL-PSA-CAN7-011-SC-PL_Plan Dev Prov Case Pass
0574	FLR	MPL	PSA	CAN7	012	SC	PF	FLR-MPL-PSA-CAN7-012-SC-PF	Prof Case Pass	Profilo deviazione provvisoria viabilità Case Passerini	1:1000/100	FLR-MPL-PSA-CAN7-012-SC-PF_Prof Case Pass
0575	FLR	MPL	PSA	CAN7	013	SC	SE	FLR-MPL-PSA-CAN7-013-SC-SE	Sez Case Pass	Quaderno sezioni deviazione provvisoria viabilità Case Passerini	1:200	FLR-MPL-PSA-CAN7-013-SC-SE_Sez Case Pass
0576	FLR	MPL	PSA	CAN7	014	ST	RT	FLR-MPL-PSA-CAN7-014-ST-RT	Rel Tec	Relazione tecnica ponte provvisorio	-	FLR-MPL-PSA-CAN7-014-ST-RT_Rel Tec
0577	FLR	MPL	PSA	CAN7	015	ST	TA	FLR-MPL-PSA-CAN7-015-ST-TA	Tab Cal Ponte Prov	Tabulato di calcolo spalle ponte provvisorio	-	FLR-MPL-PSA-CAN7-015-ST-TA_Tab Cal Ponte Prov
0578	FLR	MPL	PSA	CAN7	016	GT	RT	FLR-MPL-PSA-CAN7-016-GT-RT	Rel Geot Ponte Prov	Relazione geotecnica ponte provvisorio	-	FLR-MPL-PSA-CAN7-016-GT-RT_Rel Geot Ponte Prov
0579	FLR	MPL	PSA	CAN7	017	ST	SE	FLR-MPL-PSA-CAN7-017-ST-SE	Sez Ponte Prov	Sezione longitudinale e trasversale ponte provvisorio	varie	FLR-MPL-PSA-CAN7-017-ST-SE_Sez Ponte Prov
0580	FLR	MPL	PSA	CAN7	018	ST	DG	FLR-MPL-PSA-CAN7-018-ST-DG	Plan Ponte Prov	Planimetria e Pianta ponte provvisorio	1:50	FLR-MPL-PSA-CAN7-018-ST-DG_Plan Ponte Prov
0581	FLR	MPL	PSA	CAN7	019	ST	DE	FLR-MPL-PSA-CAN7-019-ST-DE	Carp Ponte Prov	Carpenterie spalle ponte provvisorio	1:50	FLR-MPL-PSA-CAN7-019-ST-DE_Carp Ponte Prov

SEQUENZIALE	AEROPORTO	PROGETTO	LIVELLO	CATEGORIA	PROGRESS CATEG	DISCIPLINA	TIPO DOC	CODICE ELABORATO	TITOLO RIDOTTO	TITOLO DOCUMENTO	SCALA	CODICE FILE COMPLETO
CAN8 - CANTIERIZZAZIONE - GESTIONE DELLE ACQUE METEORICHE DI DILAVAMENTO												
0582	FLR	MPL	PSA	CAN8	001	IR	SD	FLR-MPL-PSA-CAN8-001-IR-SD	Sc Tratt Acq F A1 1 di 2	Schema impianti di trattamento acque meteoriche prima pioggia e aree autocontenimento idraulico - fase A1-1 di 2	1:2000	FLR-MPL-PSA-CAN8-001-IR-SD_Sc Tratt Acq F A1 1 di 2
0583	FLR	MPL	PSA	CAN8	002	IR	SD	FLR-MPL-PSA-CAN8-002-IR-SD	Sc Tratt Acq F A1 2 di 2	Schema impianti di trattamento acque meteoriche prima pioggia e aree autocontenimento idraulico - fase A1-2 di 2	1:2000	FLR-MPL-PSA-CAN8-002-IR-SD_Sc Tratt Acq F A1 2 di 2
0584	FLR	MPL	PSA	CAN8	003	IR	SD	FLR-MPL-PSA-CAN8-003-IR-SD	Sc Tratt Acq F A2 1 di 2	Schema impianti di trattamento acque meteoriche prima pioggia e aree autocontenimento idraulico - fase A 2-1 di 2	1:2000	FLR-MPL-PSA-CAN8-003-IR-SD_Sc Tratt Acq F A2 1 di 2
0585	FLR	MPL	PSA	CAN8	004	IR	SD	FLR-MPL-PSA-CAN8-004-IR-SD	Sc Tratt Acq F A2 2 di 2	Schema impianti di trattamento acque meteoriche prima pioggia e aree autocontenimento idraulico - fase A 2-2 di 2	1:2000	FLR-MPL-PSA-CAN8-004-IR-SD_Sc Tratt Acq F A2 2 di 2
0586	FLR	MPL	PSA	CAN8	005	IR	SD	FLR-MPL-PSA-CAN8-005-IR-SD	Sc Tratt Acq F B1 1 di 2	Schema impianti di trattamento acque meteoriche prima pioggia e aree autocontenimento idraulico - fase B1 1 di 2	1:2000	FLR-MPL-PSA-CAN8-005-IR-SD_Sc Tratt Acq F B1 1 di 2
0587	FLR	MPL	PSA	CAN8	006	IR	SD	FLR-MPL-PSA-CAN8-006-IR-SD	Sc Tratt Acq F B1 2 di 2	Schema impianti di trattamento acque meteoriche prima pioggia e aree autocontenimento idraulico - fase B1 2 di 2	1:2000	FLR-MPL-PSA-CAN8-006-IR-SD_Sc Tratt Acq F B1 2 di 2
0588	FLR	MPL	PSA	CAN8	007	IR	SD	FLR-MPL-PSA-CAN8-007-IR-SD	Sc Tratt Acq F B2 1 di 2	Schema impianti di trattamento acque meteoriche prima pioggia e aree autocontenimento idraulico - fase B2 1 di 2	1:2000	FLR-MPL-PSA-CAN8-007-IR-SD_Sc Tratt Acq F B2 1 di 2
0589	FLR	MPL	PSA	CAN8	008	IR	SD	FLR-MPL-PSA-CAN8-008-IR-SD	Sc Tratt Acq F B2 2 di 2	Schema impianti di trattamento acque meteoriche prima pioggia e aree autocontenimento idraulico - fase B2 2 di 2	1:2000	FLR-MPL-PSA-CAN8-008-IR-SD_Sc Tratt Acq F B2 2 di 2
0590	FLR	MPL	PSA	CAN8	009	IR	SD	FLR-MPL-PSA-CAN8-009-IR-SD	Sc Tratt Acq F B3 1 di 2	Schema impianti di trattamento acque meteoriche prima pioggia e aree autocontenimento idraulico - fase B3 1 di 2	1:2000	FLR-MPL-PSA-CAN8-009-IR-SD_Sc Tratt Acq F B3 1 di 2
0591	FLR	MPL	PSA	CAN8	010	IR	SD	FLR-MPL-PSA-CAN8-010-IR-SD	Sc Tratt Acq F B3 2 di 2	Schema impianti di trattamento acque meteoriche prima pioggia e aree autocontenimento idraulico - fase B3 2 di 2	1:2000	FLR-MPL-PSA-CAN8-010-IR-SD_Sc Tratt Acq F B3 2 di 2
0592	FLR	MPL	PSA	CAN8	011	IR	SD	FLR-MPL-PSA-CAN8-011-IR-SD	Sc Tratt Acq F C1 1 di 2	Schema impianti di trattamento acque meteoriche prima pioggia e aree autocontenimento idraulico - fase C1 1 di 2	1:2000	FLR-MPL-PSA-CAN8-011-IR-SD_Sc Tratt Acq F C1 1 di 2
0593	FLR	MPL	PSA	CAN8	012	IR	SD	FLR-MPL-PSA-CAN8-012-IR-SD	Sc Tratt Acq F C1 2 di 2	Schema impianti di trattamento acque meteoriche prima pioggia e aree autocontenimento idraulico - fase C1 2 di 2	1:2000	FLR-MPL-PSA-CAN8-012-IR-SD_Sc Tratt Acq F C1 2 di 2
0594	FLR	MPL	PSA	CAN8	013	IR	DE	FLR-MPL-PSA-CAN8-013-IR-DE	Dett Tratt Acq	Particolari di dettaglio impianto di trattamento delle acque	varie	FLR-MPL-PSA-CAN8-013-IR-DE_Dett Tratt Acq
INTERFERENZE - INT												
INT1 - ELABORATI GENERALI												
0595	FLR	MPL	PSA	INT1	001	IN	RT	FLR-MPL-PSA-INT1-001-IN-RT	Rel Sp Sottos	Relazione spostamento sottoservizi	-	FLR-MPL-PSA-INT1-001-IN-RT_Rel Sp Sottos
0596	FLR	MPL	PSA	INT1	002	IN	PL	FLR-MPL-PSA-INT1-002-IN-PL	Plan Sdf 1	Planimetrie stato di fatto - Planimetria 1/17	-	FLR-MPL-PSA-INT1-002-IN-PL_Plan Sdf 1
0597	FLR	MPL	PSA	INT1	003	IN	PL	FLR-MPL-PSA-INT1-003-IN-PL	Plan Sdf 2	Planimetrie stato di fatto - Planimetria 2/17	-	FLR-MPL-PSA-INT1-003-IN-PL_Plan Sdf 2
0598	FLR	MPL	PSA	INT1	004	IN	PL	FLR-MPL-PSA-INT1-004-IN-PL	Plan Sdf 3	Planimetrie stato di fatto - Planimetria 3/17	-	FLR-MPL-PSA-INT1-004-IN-PL_Plan Sdf 3
0599	FLR	MPL	PSA	INT1	005	IN	PL	FLR-MPL-PSA-INT1-005-IN-PL	Plan Sdf 4	Planimetrie stato di fatto - Planimetria 4/17	-	FLR-MPL-PSA-INT1-005-IN-PL_Plan Sdf 4
0600	FLR	MPL	PSA	INT1	006	IN	PL	FLR-MPL-PSA-INT1-006-IN-PL	Plan Sdf 5	Planimetrie stato di fatto - Planimetria 5/17	-	FLR-MPL-PSA-INT1-006-IN-PL_Plan Sdf 5
0601	FLR	MPL	PSA	INT1	007	IN	PL	FLR-MPL-PSA-INT1-007-IN-PL	Plan Sdf 6	Planimetrie stato di fatto - Planimetria 6/17	-	FLR-MPL-PSA-INT1-007-IN-PL_Plan Sdf 6
0602	FLR	MPL	PSA	INT1	008	IN	PL	FLR-MPL-PSA-INT1-008-IN-PL	Plan Sdf 7	Planimetrie stato di fatto - Planimetria 7/17	-	FLR-MPL-PSA-INT1-008-IN-PL_Plan Sdf 7
0603	FLR	MPL	PSA	INT1	009	IN	PL	FLR-MPL-PSA-INT1-009-IN-PL	Plan Sdf 8	Planimetrie stato di fatto - Planimetria 8/17	-	FLR-MPL-PSA-INT1-009-IN-PL_Plan Sdf 8
0604	FLR	MPL	PSA	INT1	010	IN	PL	FLR-MPL-PSA-INT1-010-IN-PL	Plan Sdf 9	Planimetrie stato di fatto - Planimetria 9/17	-	FLR-MPL-PSA-INT1-010-IN-PL_Plan Sdf 9
0605	FLR	MPL	PSA	INT1	011	IN	PL	FLR-MPL-PSA-INT1-011-IN-PL	Plan Sdf 10	Planimetrie stato di fatto - Planimetria 10/17	-	FLR-MPL-PSA-INT1-011-IN-PL_Plan Sdf 10
0606	FLR	MPL	PSA	INT1	012	IN	PL	FLR-MPL-PSA-INT1-012-IN-PL	Plan Sdf 11	Planimetrie stato di fatto - Planimetria 11/17	-	FLR-MPL-PSA-INT1-012-IN-PL_Plan Sdf 11
0607	FLR	MPL	PSA	INT1	013	IN	PL	FLR-MPL-PSA-INT1-013-IN-PL	Plan Sdf 12	Planimetrie stato di fatto - Planimetria 12/17	-	FLR-MPL-PSA-INT1-013-IN-PL_Plan Sdf 12
0608	FLR	MPL	PSA	INT1	014	IN	PL	FLR-MPL-PSA-INT1-014-IN-PL	Plan Sdf 13	Planimetrie stato di fatto - Planimetria 13/17	-	FLR-MPL-PSA-INT1-014-IN-PL_Plan Sdf 13
0609	FLR	MPL	PSA	INT1	015	IN	PL	FLR-MPL-PSA-INT1-015-IN-PL	Plan Sdf 14	Planimetrie stato di fatto - Planimetria 14/17	-	FLR-MPL-PSA-INT1-015-IN-PL_Plan Sdf 14
0610	FLR	MPL	PSA	INT1	016	IN	PL	FLR-MPL-PSA-INT1-016-IN-PL	Plan Sdf 15	Planimetrie stato di fatto - Planimetria 15/17	-	FLR-MPL-PSA-INT1-016-IN-PL_Plan Sdf 15
0611	FLR	MPL	PSA	INT1	017	IN	PL	FLR-MPL-PSA-INT1-017-IN-PL	Plan Sdf 16	Planimetrie stato di fatto - Planimetria 16/17	-	FLR-MPL-PSA-INT1-017-IN-PL_Plan Sdf 16
0612	FLR	MPL	PSA	INT1	018	IN	PL	FLR-MPL-PSA-INT1-018-IN-PL	Plan Sdf 17	Planimetrie stato di fatto - Planimetria 17/17	-	FLR-MPL-PSA-INT1-018-IN-PL_Plan Sdf 17
0613	FLR	MPL	PSA	INT1	019	IN	PL	FLR-MPL-PSA-INT1-019-IN-PL	Plan Sdp 1	Planimetrie stato di progetto - Planimetria 1/17	-	FLR-MPL-PSA-INT1-019-IN-PL_Plan Sdp 1
0614	FLR	MPL	PSA	INT1	020	IN	PL	FLR-MPL-PSA-INT1-020-IN-PL	Plan Sdp 2	Planimetrie stato di progetto - Planimetria 2/17	-	FLR-MPL-PSA-INT1-020-IN-PL_Plan Sdp 2
0615	FLR	MPL	PSA	INT1	021	IN	PL	FLR-MPL-PSA-INT1-021-IN-PL	Plan Sdp 3	Planimetrie stato di progetto - Planimetria 3/17	-	FLR-MPL-PSA-INT1-021-IN-PL_Plan Sdp 3
0616	FLR	MPL	PSA	INT1	022	IN	PL	FLR-MPL-PSA-INT1-022-IN-PL	Plan Sdp 4	Planimetrie stato di progetto - Planimetria 4/17	-	FLR-MPL-PSA-INT1-022-IN-PL_Plan Sdp 4
0617	FLR	MPL	PSA	INT1	023	IN	PL	FLR-MPL-PSA-INT1-023-IN-PL	Plan Sdp 5	Planimetrie stato di progetto - Planimetria 5/17	-	FLR-MPL-PSA-INT1-023-IN-PL_Plan Sdp 5
0618	FLR	MPL	PSA	INT1	024	IN	PL	FLR-MPL-PSA-INT1-024-IN-PL	Plan Sdp 6	Planimetrie stato di progetto - Planimetria 6/17	-	FLR-MPL-PSA-INT1-024-IN-PL_Plan Sdp 6
0619	FLR	MPL	PSA	INT1	025	IN	PL	FLR-MPL-PSA-INT1-025-IN-PL	Plan Sdp 7	Planimetrie stato di progetto - Planimetria 7/17	-	FLR-MPL-PSA-INT1-025-IN-PL_Plan Sdp 7
0620	FLR	MPL	PSA	INT1	026	IN	PL	FLR-MPL-PSA-INT1-026-IN-PL	Plan Sdp 8	Planimetrie stato di progetto - Planimetria 8/17	-	FLR-MPL-PSA-INT1-026-IN-PL_Plan Sdp 8
0621	FLR	MPL	PSA	INT1	027	IN	PL	FLR-MPL-PSA-INT1-027-IN-PL	Plan Sdp 9	Planimetrie stato di progetto - Planimetria 9/17	-	FLR-MPL-PSA-INT1-027-IN-PL_Plan Sdp 9
0622	FLR	MPL	PSA	INT1	028	IN	PL	FLR-MPL-PSA-INT1-028-IN-PL	Plan Sdp 10	Planimetrie stato di progetto - Planimetria 10/17	-	FLR-MPL-PSA-INT1-028-IN-PL_Plan Sdp 10
0623	FLR	MPL	PSA	INT1	029	IN	PL	FLR-MPL-PSA-INT1-029-IN-PL	Plan Sdp 11	Planimetrie stato di progetto - Planimetria 11/17	-	FLR-MPL-PSA-INT1-029-IN-PL_Plan Sdp 11
0624	FLR	MPL	PSA	INT1	030	IN	PL	FLR-MPL-PSA-INT1-030-IN-PL	Plan Sdp 12	Planimetrie stato di progetto - Planimetria 12/17	-	FLR-MPL-PSA-INT1-030-IN-PL_Plan Sdp 12
0625	FLR	MPL	PSA	INT1	031	IN	PL	FLR-MPL-PSA-INT1-031-IN-PL	Plan Sdp 13	Planimetrie stato di progetto - Planimetria 13/17	-	FLR-MPL-PSA-INT1-031-IN-PL_Plan Sdp 13
0626	FLR	MPL	PSA	INT1	032	IN	PL	FLR-MPL-PSA-INT1-032-IN-PL	Plan Sdp 14	Planimetrie stato di progetto - Planimetria 14/17	-	FLR-MPL-PSA-INT1-032-IN-PL_Plan Sdp 14
0627	FLR	MPL	PSA	INT1	033	IN	PL	FLR-MPL-PSA-INT1-033-IN-PL	Plan Sdp 15	Planimetrie stato di progetto - Planimetria 15/17	-	FLR-MPL-PSA-INT1-033-IN-PL_Plan Sdp 15
0628	FLR	MPL	PSA	INT1	034	IN	PL	FLR-MPL-PSA-INT1-034-IN-PL	Plan Sdp 16	Planimetrie stato di progetto - Planimetria 16/17	-	FLR-MPL-PSA-INT1-034-IN-PL_Plan Sdp 16
0629	FLR	MPL	PSA	INT1	035	IN	PL	FLR-MPL-PSA-INT1-035-IN-PL	Plan Sdp 17	Planimetrie stato di progetto - Planimetria 17/17	-	FLR-MPL-PSA-INT1-035-IN-PL_Plan Sdp 17

SEQUENZIALE	AEROPORTO	PROGETTO	LIVELLO	CATEGORIA	PROGRESS CATEG	DISCIPLINA	TIPO DOC	CODICE ELABORATO	TITOLO RIDOTTO	TITOLO DOCUMENTO	SCALA	CODICE FILE COMPLETO
PISTA DI VOLO 11-29, TAXIWAYS E APRONS - RWY												
RWY1 -ELABORATI GENERALI E DOCUMENTAZIONE TECNICA ECONOMICA E AMMINISTRATIVA												
0630	FLR	MPL	PSA	RWY1	001	GE	RG	FLR-MPL-PSA-RWY1-001-GE-RG	Rel Tec Infr	Relazione tecnica Infrastrutture - Pista e opere Airside	N/A	FLR-MPL-PSA-RWY1-001-GE-RG_Rel Tec Infr
RWY2 -RELAZIONI SPECIALISTICHE												
0631	FLR	MPL	PSA	RWY2	001	OC	RT	FLR-MPL-PSA-RWY2-001-OC-RT	Rel Tec Pav	Relazione tecnica Sulle Pavimentazioni	N/A	FLR-MPL-PSA-RWY2-001-OC-RT_Rel Tec Pav
0632	FLR	MPL	PSA	RWY2	002	OC	RT	FLR-MPL-PSA-RWY2-002-OC-RT	Rel tec spe int su sed	Relazione tecnica specialistica interventi su terreni di sedime	N/A	FLR-MPL-PSA-RWY2-002-OC-RT_Rel tec spe int su sed
0633	FLR	MPL	PSA	RWY2	003	OC	RT	FLR-MPL-PSA-RWY2-003-OC-RT	Rel Tec Mov Terra	Relazione tecnica specialistica movimenti terra	N/A	FLR-MPL-PSA-RWY2-003-OC-RT_Rel Tec Mov Terra
RWY3 -ASPETTI GEOLOGICI												
0634	FLR	MPL	PSA	RWY3	001	GL	RT	FLR-MPL-PSA-RWY3-001-GL-RT	Rel Geo RWY	Relazione geologica RWY 11-29 e Vasca C	-	FLR-MPL-PSA-RWY3-001-GL-RT_Rel Geo RWY
0635	FLR	MPL	PSA	RWY3	002	GL	SC	FLR-MPL-PSA-RWY3-002-GL-SC	Geo All A RWY	Geologia Allegato A	-	FLR-MPL-PSA-RWY3-002-GL-SC_Geo All A RWY
0636	FLR	MPL	PSA	RWY3	003	GL	SC	FLR-MPL-PSA-RWY3-003-GL-SC	Geo All B RWY	Geologia Allegato B	-	FLR-MPL-PSA-RWY3-003-GL-SC_Geo All B RWY
0637	FLR	MPL	PSA	RWY3	004	GL	SC	FLR-MPL-PSA-RWY3-004-GL-SC	Geo All C RWY	Geologia Allegato C	-	FLR-MPL-PSA-RWY3-004-GL-SC_Geo All C RWY
0638	FLR	MPL	PSA	RWY3	005	GL	PL	FLR-MPL-PSA-RWY3-005-GL-PL	Car Geolog RWY	Carta geologica	1:5000	FLR-MPL-PSA-RWY3-005-GL-PL_Car Geolog RWY
0639	FLR	MPL	PSA	RWY3	006	GL	PL	FLR-MPL-PSA-RWY3-006-GL-PL	Car Idrogeo RWY	Carta idrogeologica	1:5000	FLR-MPL-PSA-RWY3-006-GL-PL_Car Idrogeo RWY
0640	FLR	MPL	PSA	RWY3	007	GL	PL	FLR-MPL-PSA-RWY3-007-GL-PL	Car Geomorf RWY	Carta geomorfologica	1:5000	FLR-MPL-PSA-RWY3-007-GL-PL_Car Geomorf RWY
0641	FLR	MPL	PSA	RWY3	008	GL	PL	FLR-MPL-PSA-RWY3-008-GL-PL	Ubicaz Indag RWY	Ubicazione delle indagini	1:5000	FLR-MPL-PSA-RWY3-008-GL-PL_Ubicaz Indag RWY
0642	FLR	MPL	PSA	RWY3	009	GL	RT	FLR-MPL-PSA-RWY3-009-GL-RT	Rel Geo APR TWY	Relazione geologica Apron e Taxiways	-	FLR-MPL-PSA-RWY3-009-GL-RT_Rel Geo APR TWY
0643	FLR	MPL	PSA	RWY3	010	GL	SC	FLR-MPL-PSA-RWY3-010-GL-SC	Geo All A APR TWY	Allegato A - Aprons e Taxiways	-	FLR-MPL-PSA-RWY3-010-GL-SC_Geo All A APR TWY
RWY5 -ELABORATI GRAFICI - INFRASTRUTTURE DI VOLO												
0644	FLR	MPL	PSA	RWY5	003	SP	PL	FLR-MPL-PSA-RWY5-003-SP-PL	SDP 2027	Stato di Progetto 2027 - Planimetria		FLR-MPL-PSA-RWY5-003-SP-PL_SDP 2027
0645	FLR	MPL	PSA	RWY5	004	SP	PL	FLR-MPL-PSA-RWY5-004-SP-PL	SDP 2035	Stato di Progetto 2035 - Planimetria		FLR-MPL-PSA-RWY5-004-SP-PL_SDP 2035
0646	FLR	MPL	PSA	RWY5	005	OC	SD	FLR-MPL-PSA-RWY5-005-OC-SD	2027 RWY e TWY D - Prog Racc	Stato di Progetto 2027 RWY e TWY D - Progetto Raccordo		FLR-MPL-PSA-RWY5-005-OC-SD_2027 RWY e TWY D - Prog Racc
0647	FLR	MPL	PSA	RWY5	006	OC	PL	FLR-MPL-PSA-RWY5-006-OC-PL	2027 TWY A - Prog Racc	Stato di progetto 2027 TWY A - Progetto Raccordo		FLR-MPL-PSA-RWY5-006-OC-PL_2027 TWY A - Prog Racc
0648	FLR	MPL	PSA	RWY5	007	OC	PL	FLR-MPL-PSA-RWY5-007-OC-PL	2027 -Prog Racc Esist	Stato di Progetto 2027 - Raccordi Esistenti - Progetto Raccordo		FLR-MPL-PSA-RWY5-007-OC-PL_2027 -Prog Racc Esist
0649	FLR	MPL	PSA	RWY5	008	OC	PL	FLR-MPL-PSA-RWY5-008-OC-PL	2035 TWY B e A400 - Progg Racc	Stato di Progetto 2035 TWY B e Apron 400 - Desing Fillet		FLR-MPL-PSA-RWY5-008-OC-PL_2035 TWY B e A400 - Progg Racc
0650	FLR	MPL	PSA	RWY5	015	SV	PL	FLR-MPL-PSA-RWY5-015-SV-PL	SDF- Plan Scav e Scot 2027	Stato di Fatto - Planimetria degli Scavi e degli Scotici 2027		FLR-MPL-PSA-RWY5-015-SV-PL_SDF- Plan Scav e Scot 2027
0651	FLR	MPL	PSA	RWY5	016	SV	PL	FLR-MPL-PSA-RWY5-016-SV-PL	SDF- Plan Scav e Scot 2035	Stato di Fatto - Planimetria degli Scavi e degli Scotici 2035		FLR-MPL-PSA-RWY5-016-SV-PL_SDF- Plan Scav e Scot 2035
0652	FLR	MPL	PSA	RWY5	022	OC	DE	FLR-MPL-PSA-RWY5-022-OC-DE	SDP - Dett Costrutt	Stato di Progetto - Planimetria degli Interventi Dettagli Costruttivi		FLR-MPL-PSA-RWY5-022-OC-DE_SDP - Dett Costrutt
0653	FLR	MPL	PSA	RWY5	024	OC	SE	FLR-MPL-PSA-RWY5-024-OC-SE	RWY e TWY - Sez Tipo	Stato di Progetto RWY e TWY - Sezioni Tipo		FLR-MPL-PSA-RWY5-024-OC-SE_RWY e TWY - Sez Tipo
0654	FLR	MPL	PSA	RWY5	025	OC	SE	FLR-MPL-PSA-RWY5-025-OC-SE	TWY A,A100,Viab Term - Sez Tipo	Stato di Progetto TWY A, Apron 100,Viabilità Fronte Terminal - Sezioni Tipo		FLR-MPL-PSA-RWY5-025-OC-SE_TWY A,A100,Viab Term - Sez Tipo
0655	FLR	MPL	PSA	RWY5	045	OC	PO	FLR-MPL-PSA-RWY5-045-OC-PO	RWY e Aree a Verde Prof Long	Stato di Progetto - Pista di Volo e Aree a Verde - Profilo Longitudinale		FLR-MPL-PSA-RWY5-045-OC-PO_RWY e Aree a Verde Prof Long
0656	FLR	MPL	PSA	RWY5	046	OC	SE	FLR-MPL-PSA-RWY5-046-OC-SE	RWY e Aree a Verde Book Sez 1 di 6	Stato di Progetto - Pista di Volo e Aree a Verde - Book Sezioni Trasversali 1 di 6		FLR-MPL-PSA-RWY5-046-OC-SE_RWY e Aree a Verde Book Sez 1 di 6
0657	FLR	MPL	PSA	RWY5	047	OC	SE	FLR-MPL-PSA-RWY5-047-OC-SE	RWY e Aree a Verde Book Sez 2 di 6	Stato di Progetto - Pista di Volo e Aree a Verde - Book Sezioni Trasversali 2 di 6		FLR-MPL-PSA-RWY5-047-OC-SE_RWY e Aree a Verde Book Sez 2 di 6
0658	FLR	MPL	PSA	RWY5	048	OC	SE	FLR-MPL-PSA-RWY5-048-OC-SE	RWY e Aree a Verde Book Sez 3 di 6	Stato di Progetto - Pista di Volo e Aree a Verde - Book Sezioni Trasversali 3 di 6		FLR-MPL-PSA-RWY5-048-OC-SE_RWY e Aree a Verde Book Sez 3 di 6
0659	FLR	MPL	PSA	RWY5	049	OC	SE	FLR-MPL-PSA-RWY5-049-OC-SE	RWY e Aree a Verde Book Sez 4 di 6	Stato di Progetto - Pista di Volo e Aree a Verde - Book Sezioni Trasversali 4 di 6		FLR-MPL-PSA-RWY5-049-OC-SE_RWY e Aree a Verde Book Sez 4 di 6
0660	FLR	MPL	PSA	RWY5	050	OC	SE	FLR-MPL-PSA-RWY5-050-OC-SE	RWY e Aree a Verde Book Sez 5 di 6	Stato di Progetto - Pista di Volo e Aree a Verde - Book Sezioni Trasversali 5 di 6		FLR-MPL-PSA-RWY5-050-OC-SE_RWY e Aree a Verde Book Sez 5 di 6
0661	FLR	MPL	PSA	RWY5	051	OC	SE	FLR-MPL-PSA-RWY5-051-OC-SE	RWY e Aree a Verde Book Sez 6 di 6	Stato di Progetto - Pista di Volo e Aree a Verde - Book Sezioni Trasversali 6 di 6		FLR-MPL-PSA-RWY5-051-OC-SE_RWY e Aree a Verde Book Sez 6 di 6
RWY6 -ELABORATI GRAFICI - SEGNALETICA E AIUTI VISIVI LUMINOSI												
0662	FLR	MPL	PSA	RWY6	003	OC	PL	FLR-MPL-PSA-RWY6-003-OC-PL	SDP 2035 Segn Aerop	Stato di Progetto 2035 - Segnaletica Aeroportuale		FLR-MPL-PSA-RWY6-003-OC-PL_SDP 2035 Segn Aerop
IDRAULICA INTERNA AL SEDIME - IDI												
IDI 1 - RELAZIONE GENERALE												
0663	FLR	MPL	PSA	IDI1	001	II	RG	FLR-MPL-PSA-IDI1-001-II-RG	Rel Gen Ope Idr Int Sed	Relazione Generale Opere Idrauliche Interne al Sedime	-	FLR-MPL-PSA-IDI1-001-II-RG_Rel Gen Ope Idr Int Sed
IDI 2 - ELABORATI GRAFICI												
0664	FLR	MPL	PSA	IDI2	001	II	PL	FLR-MPL-PSA-IDI2-001-II-PL	Plan SDP Gen	Planimetria Generale di Progetto		FLR-MPL-PSA-IDI2-001-II-PL_Plan SDP Gen
0665	FLR	MPL	PSA	IDI2	002	II	PL	FLR-MPL-PSA-IDI2-002-II-PL	Plan SDP Q1	Planimetria di Progetto Quadro 1		FLR-MPL-PSA-IDI2-002-II-PL_Plan SDP Q1
0666	FLR	MPL	PSA	IDI2	003	II	PL	FLR-MPL-PSA-IDI2-003-II-PL	Plan SDP Q2	Planimetria di Progetto Quadro 2		FLR-MPL-PSA-IDI2-003-II-PL_Plan SDP Q2
0667	FLR	MPL	PSA	IDI2	004	II	DG	FLR-MPL-PSA-IDI2-004-II-DG	Vasca C Plan e Sez Tip	Vasca C - Planimetria e Sezioni Tipologiche		FLR-MPL-PSA-IDI2-004-II-DG_Vasca C Plan e Sez Tip
0668	FLR	MPL	PSA	IDI2	005	II	DE	FLR-MPL-PSA-IDI2-005-II-DE	Tubaz Sez Tip e Part	Tubazioni - Sezioni Tipologiche e Particolari Costruttivi		FLR-MPL-PSA-IDI2-005-II-DE_Tubaz Sez Tip e Part
0669	FLR	MPL	PSA	IDI2	006	II	DE	FLR-MPL-PSA-IDI2-006-II-DE	Sist Trat Sez Tip e Part	Sistemi di Trattamento- Sezioni Tipologiche e Particolari Costruttivi		FLR-MPL-PSA-IDI2-006-II-DE_Sist Trat Sez Tip e Part
0670	FLR	MPL	PSA	IDI2	007	II	DE	FLR-MPL-PSA-IDI2-007-II-DE	Sist Pomp Sez Tip e Part	Sistemi di Pompaggio - Sezioni Tipologiche e Particolari Costruttivi		FLR-MPL-PSA-IDI2-007-II-DE_Sist Pomp Sez Tip e Part
0671	FLR	MPL	PSA	IDI2	008	II	PL	FLR-MPL-PSA-IDI2-008-II-PL	Mod Idr Pista Q1	Planimetria modelo idrologico idraulico Pista Quadro 1		FLR-MPL-PSA-IDI2-008-II-PL_Mod Idr Pista Q1
0672	FLR	MPL	PSA	IDI2	009	II	PL	FLR-MPL-PSA-IDI2-009-II-PL	Mod Idr Pista Q2	Planimetria modelo idrologico idraulico Pista Quadro 2		FLR-MPL-PSA-IDI2-009-II-PL_Mod Idr Pista Q2
0673	FLR	MPL	PSA	IDI2	010	II	PL	FLR-MPL-PSA-IDI2-010-II-PL	Plan riemp e batt TR 30	Planimetria gradi riempimento e battenti massimi Pista TR30		FLR-MPL-PSA-IDI2-010-II-PL_Plan riemp e batt TR 30
0674	FLR	MPL	PSA	IDI2	011	II	PL	FLR-MPL-PSA-IDI2-011-II-PL	Plan riemp e batt TR 30 Q1	Planimetria gradi riempimento e battenti massimi Pista TR30 Quadro 1		FLR-MPL-PSA-IDI2-011-II-PL_Plan riemp e batt TR 30 Q1
0675	FLR	MPL	PSA	IDI2	012	II	PL	FLR-MPL-PSA-IDI2-012-II-PL	Plan riemp e batt TR 30 Q2	Planimetria gradi riempimento e battenti massimi Pista TR30 Quadro 2		FLR-MPL-PSA-IDI2-012-II-PL_Plan riemp e batt TR 30 Q2
0676	FLR	MPL	PSA	IDI2	013	II	PL	FLR-MPL-PSA-IDI2-013-II-PL	Plan riemp e batt TR 200	Planimetria gradi riempimento e battenti massimi Pista TR200		FLR-MPL-PSA-IDI2-013-II-PL_Plan riemp e batt TR 200
0677	FLR	MPL	PSA	IDI2	014	II	PL	FLR-MPL-PSA-IDI2-014-II-PL	Plan riemp e batt TR 200 Q1	Planimetria gradi riempimento e battenti massimi Pista TR200 Quadro 1		FLR-MPL-PSA-IDI2-014-II-PL_Plan riemp e batt TR 200 Q1

SEQUENZIALE	AEROPORTO	PROGETTO	LIVELLO	CATEGORIA	PROGRESS CATEG	DISCIPLINA	TIPO DOC	CODICE ELABORATO	TITOLO RIDOTTO	TITOLO DOCUMENTO	SCALA	CODICE FILE COMPLETO
0678	FLR	MPL	PSA	IDI2	015	II	PL	FLR-MPL-PSA-IDI2-015-II-PL	Plan riemp e batt TR 200 Q2	Planimetria gradi riempimento e battenti massimi Pista TR200 Quadro 2		FLR-MPL-PSA-IDI2-015-II-PL_Plan riemp e batt TR 200 Q2
OPERE DI SUPPORTO ALL'ATTIVITA' AEROPORTUALE - OSA												
OSA1 - ASPETTI GEOLOGICI												
0679	FLR	MPL	PSA	OSA1	001	GL	PL	FLR-MPL-PSA-OSA1-001-GL-PL	Rel Geo OSA	Relazione geologica Opere di Supporto all'Attività Aeroportuale	-	FLR-MPL-PSA-OSA1-001-GL-PL_Rel Geo OSA
0680	FLR	MPL	PSA	OSA1	002	GL	PL	FLR-MPL-PSA-OSA1-002-GL-PL	Geo All A OSA	Allegato A	-	FLR-MPL-PSA-OSA1-002-GL-PL_Geo All A OSA
OSA2 - ELABORATI GRAFICI												
0681	FLR	MPL	PSA	OSA2	001	PL	DG	FLR-MPL-PSA-OSA2-001-PL-DG	C03 SDP	C03 - Hangar Aeroclub - Planimetria Generale di Progetto	Varie	FLR-MPL-PSA-OSA2-001-PL-DG_C03 SDP
0682	FLR	MPL	PSA	OSA2	002	PL	DG	FLR-MPL-PSA-OSA2-002-PL-DG	C04a SDP	C04a - Hangar Aviazione Generale - Planimetria Generale di Progetto	Varie	FLR-MPL-PSA-OSA2-002-PL-DG_C04a SDP
0683	FLR	MPL	PSA	OSA2	003	PL	DG	FLR-MPL-PSA-OSA2-003-PL-DG	C04b SDP	C04 - Hangar Aviazione Generale - Planimetria Generale di Progetto	Varie	FLR-MPL-PSA-OSA2-003-PL-DG_C04b SDP
0684	FLR	MPL	PSA	OSA2	004	PL	DG	FLR-MPL-PSA-OSA2-004-PL-DG	C05 SDP	C05 - Hangar "A" - Panimetria Generale di Progetto	Varie	FLR-MPL-PSA-OSA2-004-PL-DG_C05 SDP
0685	FLR	MPL	PSA	OSA2	005	PL	DG	FLR-MPL-PSA-OSA2-005-PL-DG	C06 SDP	C06 - Hangar "B" - Planimetria Generale di Progetto	Varie	FLR-MPL-PSA-OSA2-005-PL-DG_C06 SDP
0686	FLR	MPL	PSA	OSA2	006	PL	DG	FLR-MPL-PSA-OSA2-006-PL-DG	C07 SDP	C07 - Hangar "C" - Planimetria Generale di Progetto	Varie	FLR-MPL-PSA-OSA2-006-PL-DG_C07 SDP
0687	FLR	MPL	PSA	OSA2	007	PL	DG	FLR-MPL-PSA-OSA2-007-PL-DG	C08 SDP	C08 - Hangar Officina Mezzi - Planimetria Generale di Progetto	Varie	FLR-MPL-PSA-OSA2-007-PL-DG_C08 SDP
0688	FLR	MPL	PSA	OSA2	008	PL	DG	FLR-MPL-PSA-OSA2-008-PL-DG	C10 SDP	C10 - Distacco Vigili del Fuoco - Planimetria Generale di Progetto	Varie	FLR-MPL-PSA-OSA2-008-PL-DG_C10 SDP
0689	FLR	MPL	PSA	OSA2	009	PL	DG	FLR-MPL-PSA-OSA2-009-PL-DG	C13 SDP	C13 - Alloggi Foresteria Guardia di Finanza - Planimetria Generale di Progetto	Varie	FLR-MPL-PSA-OSA2-009-PL-DG_C13 SDP
OPERE IDRAULICHE ESTERNE AL SEDIME - OIE												
OIE1 - DOCUMENTAZIONE GENERALE												
0690	FLR	MPL	PSA	OIE1	001	IL	RG	FLR-MPL-PSA-OIE1-001-IL-RG	Rel III Gen	Relazione Illustrativa Generale	-	FLR-MPL-PSA-OIE1-001-IL-RG_Rel III Gen
0691	FLR	MPL	PSA	OIE1	002	IL	PL	FLR-MPL-PSA-OIE1-002-IL-PL	Cor Prog	Corografia stato di progetto	1:10000	FLR-MPL-PSA-OIE1-002-IL-PL_Cor Prog
0692	FLR	MPL	PSA	OIE1	003	IL	PL	FLR-MPL-PSA-OIE1-003-IL-PL	Dist Op Idr Viarie	Distanze di rispetto tra opere idrauliche e viarie	1:5000	FLR-MPL-PSA-OIE1-003-IL-PL_Dist Op Idr Viarie
0693	FLR	MPL	PSA	OIE1	004	IL	RT	FLR-MPL-PSA-OIE1-004-IL-RT	Rel Idr	Relazione Idraulica e allegati	-	FLR-MPL-PSA-OIE1-004-IL-RT_Rel Idr
0694	FLR	MPL	PSA	OIE1	005	IL	RT	FLR-MPL-PSA-OIE1-005-IL-RT	Rel Idrol Acque Alte	Relazione Idrologica e determinazione delle portate - Parte A - Reticolo Acque Alte	-	FLR-MPL-PSA-OIE1-005-IL-RT_Rel Idrol Acque Alte
0695	FLR	MPL	PSA	OIE1	006	IL	RT	FLR-MPL-PSA-OIE1-006-IL-RT	Rel Idrol Acque Basse	Relazione Idrologica e determinazione delle portate - Parte A - Reticolo Acque Basse	-	FLR-MPL-PSA-OIE1-006-IL-RT_Rel Idrol Acque Basse
0696	FLR	MPL	PSA	OIE1	007	IL	RC	FLR-MPL-PSA-OIE1-007-IL-RC	Rel Sis	Relazione sismica - Opere idrauliche	-	FLR-MPL-PSA-OIE1-007-IL-RC_Rel Sis
0697	FLR	MPL	PSA	OIE1	008	GT	RT	FLR-MPL-PSA-OIE1-008-GT-RT	Rel Proc Cons	Relazione specialistica processo di consolidazione		FLR-MPL-PSA-OIE1-008-GT-RT_Rel Proc Cons
0698	FLR	MPL	PSA	OIE1	009	IL	DT	FLR-MPL-PSA-OIE1-009-IL-DT	Discip Tecnico	Disciplinare descrittivo e prestazionale degli elementi tecnici		FLR-MPL-PSA-OIE1-009-IL-DT_Discip Tecnico
0699	FLR	MPL	PSA	OIE1	010	IL	RF	FLR-MPL-PSA-OIE1-010-IL-RF	Rep Foto	Report fotografico reticolo idrografico	-	FLR-MPL-PSA-OIE1-010-IL-RF_Rep Foto
0700	FLR	MPL	PSA	OIE1	011	IL	PL	FLR-MPL-PSA-OIE1-011-IL-PL	Plan S A	Planimetria stato attuale	1:5000	FLR-MPL-PSA-OIE1-011-IL-PL_Plan S A
0701	FLR	MPL	PSA	OIE1	012	IL	PL	FLR-MPL-PSA-OIE1-012-IL-PL	Plan S P	Planimetria stato di progetto - Opere idrauliche	1:5000	FLR-MPL-PSA-OIE1-012-IL-PL_Plan S P
0702	FLR	MPL	PSA	OIE1	013	IL	PL	FLR-MPL-PSA-OIE1-013-IL-PL	Plan Prog Q1	Planimetria di progetto Quadro 1 - Opere idrauliche	1:2000	FLR-MPL-PSA-OIE1-013-IL-PL_Plan Prog Q1
0703	FLR	MPL	PSA	OIE1	014	IL	PL	FLR-MPL-PSA-OIE1-014-IL-PL	Plan Prog Q2	Planimetria di progetto Quadro 2 - Opere idrauliche	1:2000	FLR-MPL-PSA-OIE1-014-IL-PL_Plan Prog Q2
0704	FLR	MPL	PSA	OIE1	015	IL	PL	FLR-MPL-PSA-OIE1-015-IL-PL	Retic Gest S S	Reticolo di gestione stato sovrapposto	1:5000	FLR-MPL-PSA-OIE1-015-IL-PL_Retic Gest S S
0705	FLR	MPL	PSA	OIE1	016	IL	PL	FLR-MPL-PSA-OIE1-016-IL-PL	Retic Gest S P	Reticolo di gestione di progetto	1:5000	FLR-MPL-PSA-OIE1-016-IL-PL_Retic Gest S P
0706	FLR	MPL	PSA	OIE1	017	IL	PL	FLR-MPL-PSA-OIE1-017-IL-PL	Bat 30 S A	Stato attuale - TR 30 anni - Carta dei battenti idraulici delle aree allagabili	1:10000	FLR-MPL-PSA-OIE1-017-IL-PL_Bat 30 S A
0707	FLR	MPL	PSA	OIE1	018	IL	PL	FLR-MPL-PSA-OIE1-018-IL-PL	Bat 200 S A	Stato attuale - TR 200 anni - Carta dei battenti idraulici delle aree allagabili	1:10000	FLR-MPL-PSA-OIE1-018-IL-PL_Bat 200 S A
0708	FLR	MPL	PSA	OIE1	019	IL	PL	FLR-MPL-PSA-OIE1-019-IL-PL	Bat 30 S P	Stato di Progetto - TR 30 anni - Carta dei battenti idraulici delle aree allagabili	1:10000	FLR-MPL-PSA-OIE1-019-IL-PL_Bat 30 S P
0709	FLR	MPL	PSA	OIE1	020	IL	PL	FLR-MPL-PSA-OIE1-020-IL-PL	Bat 200 S P	Stato di Progetto - TR 200 anni - Carta dei battenti idraulici delle aree allagabili	1:10000	FLR-MPL-PSA-OIE1-020-IL-PL_Bat 200 S P
OIE2 - ASPETTI GEOLOGICI												
0710	FLR	MPL	PSA	OIE2	001	GL	RT	FLR-MPL-PSA-OIE2-001-GL-RT	Rel Geo OIE	Relazione geologica Opere Idrauliche Esterne al Sedime	-	FLR-MPL-PSA-OIE2-001-GL-RT_Rel Geo OIE
0711	FLR	MPL	PSA	OIE2	002	GL	SC	FLR-MPL-PSA-OIE2-002-GL-SC	Geo All A OIE	Geologia Allegato A	-	FLR-MPL-PSA-OIE2-002-GL-SC_Geo All A OIE
0712	FLR	MPL	PSA	OIE2	003	GL	SC	FLR-MPL-PSA-OIE2-003-GL-SC	Geo All B OIE	Geologia Allegato B	-	FLR-MPL-PSA-OIE2-003-GL-SC_Geo All B OIE
0713	FLR	MPL	PSA	OIE2	004	GL	SC	FLR-MPL-PSA-OIE2-004-GL-SC	Geo All C OIE	Geologia Allegato C	-	FLR-MPL-PSA-OIE2-004-GL-SC_Geo All C OIE
0714	FLR	MPL	PSA	OIE2	005	GL	PL	FLR-MPL-PSA-OIE2-005-GL-PL	Car Geolog OIE	Carta geologica	1:5000	FLR-MPL-PSA-OIE2-005-GL-PL_Car Geolog OIE
0715	FLR	MPL	PSA	OIE2	006	GL	PL	FLR-MPL-PSA-OIE2-006-GL-PL	Car Idrogeo OIE	Carta idrogeologica	1:5000	FLR-MPL-PSA-OIE2-006-GL-PL_Car Idrogeo OIE
0716	FLR	MPL	PSA	OIE2	007	GL	PL	FLR-MPL-PSA-OIE2-007-GL-PL	Car Geomorf OIE	Carta geomorfologica	1:5000	FLR-MPL-PSA-OIE2-007-GL-PL_Car Geomorf OIE
0717	FLR	MPL	PSA	OIE2	008	GL	PL	FLR-MPL-PSA-OIE2-008-GL-PL	Ubicaz Indag OIE	Ubicazione delle indagini	1:5000	FLR-MPL-PSA-OIE2-008-GL-PL_Ubicaz Indag OIE
OIE3 - FOSSO REALE E SISTEMA CASSE DI LAMINAZIONE												
0718	FLR	MPL	PSA	OIE3	001	IL	PF	FLR-MPL-PSA-OIE3-001-IL-PF	FR Prof Idr S P	Fosso Reale - Profilo idraulico stato progetto	1:200 - 1:2000	FLR-MPL-PSA-OIE3-001-IL-PF_FR Prof Idr S P
0719	FLR	MPL	PSA	OIE3	002	IL	SE	FLR-MPL-PSA-OIE3-002-IL-SE	FR Sez Tip	Fosso Reale - Sezioni tipologiche	1:5000 - 1:200	FLR-MPL-PSA-OIE3-002-IL-SE_FR Sez Tip
0720	FLR	MPL	PSA	OIE3	003	IL	SE	FLR-MPL-PSA-OIE3-003-IL-SE	FR Sez Tip Ponti	Fosso Reale - Sezioni tipologiche Ponti	1:5000 - 1:200	FLR-MPL-PSA-OIE3-003-IL-SE_FR Sez Tip Ponti
0721	FLR	MPL	PSA	OIE3	004	IL	SE	FLR-MPL-PSA-OIE3-004-IL-SE	Dune Sez Tip	Dune - Pianta, sezioni tipologiche e particolari	varie	FLR-MPL-PSA-OIE3-004-IL-SE_Dune Sez Tip
0722	FLR	MPL	PSA	OIE3	005	IL	DG	FLR-MPL-PSA-OIE3-005-IL-DG	FR Dev Baxter	Fosso Reale - Opera di deviazione allo stabilimento Baxter - Pianta e sezioni	varie	FLR-MPL-PSA-OIE3-005-IL-DG_FR Dev Baxter
0723	FLR	MPL	PSA	OIE3	006	IL	DG	FLR-MPL-PSA-OIE3-006-IL-DG	FR Aff Area Serv	Fosso Reale - Affiancamento area di servizio - Pianta, sezione e particolari	varie	FLR-MPL-PSA-OIE3-006-IL-DG_FR Aff Area Serv
0724	FLR	MPL	PSA	OIE3	007	IL	DG	FLR-MPL-PSA-OIE3-007-IL-DG	FR Nuova Inalv	Fosso Reale Nuova inalveazione - Reimmissione nel vecchio alveo - Pianta e sezioni	varie	FLR-MPL-PSA-OIE3-007-IL-DG_FR Nuova Inalv
0725	FLR	MPL	PSA	OIE3	008	IL	DG	FLR-MPL-PSA-OIE3-008-IL-DG	FR Deriv Reimm	Derivazione del Fosso Reale - Reimmissione nel vecchio alveo - Pianta e sezioni	1:500 - 1:100	FLR-MPL-PSA-OIE3-008-IL-DG_FR Deriv Reimm
0726	FLR	MPL	PSA	OIE3	009	IL	DG	FLR-MPL-PSA-OIE3-009-IL-DG	Area Lam A	Area di laminazione idraulica "A" - Pianta e sezioni tipologiche	1:1000 - 1:200	FLR-MPL-PSA-OIE3-009-IL-DG_Area Lam A
0727	FLR	MPL	PSA	OIE3	010	IL	DG	FLR-MPL-PSA-OIE3-010-IL-DG	Area Lam A Op Pres	Area di laminazione idraulica "A" - Opere di presa e di scarico Organi di manovra - Pianta e sezioni	varie	FLR-MPL-PSA-OIE3-010-IL-DG_Area Lam A Op Pres

SEQUENZIALE	AEROPORTO	PROGETTO	LIVELLO	CATEGORIA	PROGRESS CATEG	DISCIPLINA	TIPO DOC	CODICE ELABORATO	TITOLO RIDOTTO	TITOLO DOCUMENTO	SCALA	CODICE FILE COMPLETO
0728	FLR	MPL	PSA	OIE3	011	IL	DG	FLR-MPL-PSA-OIE3-011-IL-DG	Area Lam B	Area di laminazione idraulica "B" - Pianta e sezioni tipologiche	1:500 - 1:200	FLR-MPL-PSA-OIE3-011-IL-DG_Area Lam B
0729	FLR	MPL	PSA	OIE3	012	IL	DG	FLR-MPL-PSA-OIE3-012-IL-DG	Coll Scar Cassa Orient	Collettore di scarico cassa Orientale - Pianta, profilo e particolari	varie	FLR-MPL-PSA-OIE3-012-IL-DG_Coll Scar Cassa Orient
OIE4 - NUOVO CANALE DI GRONDA												
0730	FLR	MPL	PSA	OIE4	001	IL	DG	FLR-MPL-PSA-OIE4-001-IL-DG	Gronda Prof Sez	Nuovo Canale di Gronda - Profilo e sezioni tipologiche	varie	FLR-MPL-PSA-OIE4-001-IL-DG_Gronda Prof Sez
0731	FLR	MPL	PSA	OIE4	002	IL	DG	FLR-MPL-PSA-OIE4-002-IL-DG	Gronda Tomb e attravers	Nuovo Canale di Gronda Tombini di immissione e attraversamenti - Pianta e sezioni tipologiche	1:100	FLR-MPL-PSA-OIE4-002-IL-DG_Gronda Tomb e attravers
OIE5 - NUOVO CANALE LUPAIA - GIUNCHI												
0732	FLR	MPL	PSA	OIE5	001	IL	DG	FLR-MPL-PSA-OIE5-001-IL-DG	Lupaia-Giunchi Prof Sez	Nuovo Canale Lupaia Giunchi - Profilo e sezioni tipologiche	varie	FLR-MPL-PSA-OIE5-001-IL-DG_Lupaia-Giunchi Prof Sez
OIE6 - COLLETTORE FOGNARIO POLO UNIVERSITARIO												
0733	FLR	MPL	PSA	OIE6	001	IL	DG	FLR-MPL-PSA-OIE6-001-IL-DG	Coll Fognar Univ Plan Prof Sez	Collettore Fognario Polo Universitario - Planimetria, profilo e sezioni tipologiche	varie	FLR-MPL-PSA-OIE6-001-IL-DG_Coll Fognar Univ Plan Prof Sez
OIE7 - TOMBINO DI DERIVAZIONE												
0734	FLR	MPL	PSA	OIE7	001	IL	PI	FLR-MPL-PSA-OIE7-001-IL-PI	Manuf Deriv	Manufatto di derivazionee - Sezioni	1:500	FLR-MPL-PSA-OIE7-001-IL-PI_Manuf Deriv
0735	FLR	MPL	PSA	OIE7	002	IL	PI	FLR-MPL-PSA-OIE7-002-IL-PI	Tomb Deriv Verif A11 terza corsia	Tombino di derivazione - Verifica con autostrada A11 ampliata alla terza corsia - Pianta	1:500	FLR-MPL-PSA-OIE7-002-IL-PI_Tomb Deriv Verif A11 terza corsia
0736	FLR	MPL	PSA	OIE7	003	IL	DG	FLR-MPL-PSA-OIE7-003-IL-DG	Tomb viab Case Pass	Derivazione del Fosso Reale -Tombino viabilità Case Passerini - Pianta e sezioni	1:500 - 1:100	FLR-MPL-PSA-OIE7-003-IL-DG_Tomb viab Case Pass
0737	FLR	MPL	PSA	OIE7	004	IL	DG	FLR-MPL-PSA-OIE7-004-IL-DG	FR Deriv Reimm	Derivazione del Fosso Reale -Reimmissione nel vecchio alveo - Pianta e sezioni	1:500 - 1:100	FLR-MPL-PSA-OIE7-004-IL-DG_FR Deriv Reimm
OIE8 - CANALE DI CINTA ORIENTALE												
0738	FLR	MPL	PSA	OIE8	001	IL	PI	FLR-MPL-PSA-OIE8-001-IL-PI	CCO Pianta Sez	CCO - Adeguamento tombini	1:500	FLR-MPL-PSA-OIE8-001-IL-PI_CCO Pianta Sez
VIABILITA' E RETE CICLABILE - VBT												
VBT1-ELABORATI GENERALI E SPECIALISTICI OPERE CIVILI												
0739	FLR	MPL	PSA	VBT1	001	GE	RT	FLR-MPL-PSA-VBT1-001-GE-RT	Rel Gen	Relazione generale	-	FLR-MPL-PSA-VBT1-001-GE-RT_Rel Gen
0740	FLR	MPL	PSA	VBT1	004	OC	RT	FLR-MPL-PSA-VBT1-004-OC-RT	Rel Tec Strad	Relazione tecnica stradale	-	FLR-MPL-PSA-VBT1-004-OC-RT_Rel Tec Strad
0741	FLR	MPL	PSA	VBT1	005	OC	RT	FLR-MPL-PSA-VBT1-005-OC-RT	Rel Geot	Relazione geotecnica	-	FLR-MPL-PSA-VBT1-005-OC-RT_Rel Geot
0742	FLR	MPL	PSA	VBT1	007	OC	RC	FLR-MPL-PSA-VBT1-007-OC-RC	Rel Calc Pon A11	Ponte su Rampa di accesso A11 - Relazione di calcolo	-	FLR-MPL-PSA-VBT1-007-OC-RC_Rel Calc Pon A11
0743	FLR	MPL	PSA	VBT1	008	OC	RC	FLR-MPL-PSA-VBT1-008-OC-RC	Rel Calc Pon Fos Rea	Ponte sul Fosso Reale - Relazione di calcolo	-	FLR-MPL-PSA-VBT1-008-OC-RC_Rel Calc Pon Fos Rea
0744	FLR	MPL	PSA	VBT1	009	OC	RC	FLR-MPL-PSA-VBT1-009-OC-RC	Rel Calc Scat Mur	Relazione di calcolo Scatolare e Muri andatori	-	FLR-MPL-PSA-VBT1-009-OC-RC_Rel Calc Scat Mur
0745	FLR	MPL	PSA	VBT1	012	OC	RT	FLR-MPL-PSA-VBT1-012-OC-RT	Rel Tec Cicl	Relazione Tecnica Della Rete Ciclabile	-	FLR-MPL-PSA-VBT1-012-OC-RT_Rel Tec Cicl
0746	FLR	MPL	PSA	VBT1	013	GL	RT	FLR-MPL-PSA-VBT1-013-GL-RT	Rel Geol Vbt Princ	Relazione geologica viabilità principale	-	FLR-MPL-PSA-VBT1-013-GL-RT_Rel Geol Vbt Princ
0747	FLR	MPL	PSA	VBT1	014	GL	RT	FLR-MPL-PSA-VBT1-014-GL-RT	Rel Geol Vbt Princ All A	Relazione geologica viabilità principale - Allegato A	-	FLR-MPL-PSA-VBT1-014-GL-RT_Rel Geol Vbt Princ All A
0748	FLR	MPL	PSA	VBT1	015	GL	RT	FLR-MPL-PSA-VBT1-015-GL-RT	Rel Geol Vbt Princ All B	Relazione geologica viabilità principale - Allegato B	-	FLR-MPL-PSA-VBT1-015-GL-RT_Rel Geol Vbt Princ All B
0749	FLR	MPL	PSA	VBT1	016	GL	RT	FLR-MPL-PSA-VBT1-016-GL-RT	Rel Geol Vbt Princ All C	Relazione geologica viabilità principale - Allegato C	-	FLR-MPL-PSA-VBT1-016-GL-RT_Rel Geol Vbt Princ All C
0750	FLR	MPL	PSA	VBT1	017	OC	RC	FLR-MPL-PSA-VBT1-017-OC-RC	Rel Calc Oper Prov	Relazione di calcolo Opere provvisorie	-	FLR-MPL-PSA-VBT1-017-OC-RC_Rel Calc Oper Prov
0751	FLR	MPL	PSA	VBT1	018	IR	RT	FLR-MPL-PSA-VBT1-018-IR-RT	Rel Fatt Idr Sott	Relazione fattibilità idraulica sottopasso	-	FLR-MPL-PSA-VBT1-018-IR-RT_Rel Fatt Idr Sott
VBT2 - ELABORATI GRAFICI GENERALI												
0752	FLR	MPL	PSA	VBT2	004	GE	CO	FLR-MPL-PSA-VBT2-004-GE-CO	Corog Fot	Corografia su fotopiano	1:5000	FLR-MPL-PSA-VBT2-004-GE-CO_Corog Fot
0753	FLR	MPL	PSA	VBT2	006	GE	PL	FLR-MPL-PSA-VBT2-006-GE-PL	Plan Gen S P	Planimetria generale - stato di progetto	1:5000	FLR-MPL-PSA-VBT2-006-GE-PL_Plan Gen S P
0754	FLR	MPL	PSA	VBT2	009	GL	DG	FLR-MPL-PSA-VBT2-009-GL-DG	Car Geolog	Carta geologica	1:5000	FLR-MPL-PSA-VBT2-009-GL-DG_Car Geolog
0755	FLR	MPL	PSA	VBT2	010	GL	DG	FLR-MPL-PSA-VBT2-010-GL-DG	Car Idrogeo	Carta idrogeologica	1:5000	FLR-MPL-PSA-VBT2-010-GL-DG_Car Idrogeo
0756	FLR	MPL	PSA	VBT2	011	GL	DG	FLR-MPL-PSA-VBT2-011-GL-DG	Car Geomorf	Carta geomorfologica	1:5000	FLR-MPL-PSA-VBT2-011-GL-DG_Car Geomorf
0757	FLR	MPL	PSA	VBT2	013	GL	SE	FLR-MPL-PSA-VBT2-013-GL-SE	Sez Lit Trac Prog	Sezione litostratigrafica tracciato di progetto	VARIE	FLR-MPL-PSA-VBT2-013-GL-SE_Sez Lit Trac Prog
0758	FLR	MPL	PSA	VBT2	016	IN	DE	FLR-MPL-PSA-VBT2-016-IN-DE	Ver Int Sup Ost	Verifica Interferenze con le superfici di limitazione ostacoli	VARIE	FLR-MPL-PSA-VBT2-016-IN-DE_Ver Int Sup Ost
0759	FLR	MPL	PSA	VBT2	017	OC	PL	FLR-MPL-PSA-VBT2-017-OC-PL	Ret Cic Plan Gen	Rete ciclabile - Planimetria Generale	VARIE	FLR-MPL-PSA-VBT2-017-OC-PL_Ret Cic Plan Gen
0760	FLR	MPL	PSA	VBT2	018	OC	PL	FLR-MPL-PSA-VBT2-018-OC-PL	Ret Cic Sist Mob	Rete ciclabile - Inserimento del Tracciato nel Sistema della Mobilità	VARIE	FLR-MPL-PSA-VBT2-018-OC-PL_Ret Cic Sist Mob
VBT3 - VIABILITÀ PRINCIPALE TRATTO "AB"												
0761	FLR	MPL	PSA	VBT3	001	OC	PL	FLR-MPL-PSA-VBT3-001-OC-PL	Plan Prog AB	Planimetria di progetto AB	1:1000	FLR-MPL-PSA-VBT3-001-OC-PL_Plan Prog AB
0762	FLR	MPL	PSA	VBT3	002	OC	PF	FLR-MPL-PSA-VBT3-002-OC-PF	Prof Long AB	Profilo Longitudinale AB	1:500	FLR-MPL-PSA-VBT3-002-OC-PF_Prof Long AB
0763	FLR	MPL	PSA	VBT3	003	OC	SE	FLR-MPL-PSA-VBT3-003-OC-SE	Book sez trasv AB	Booklet sezioni trasversali AB	VARIE	FLR-MPL-PSA-VBT3-003-OC-SE_Book sez trasv AB
0764	FLR	MPL	PSA	VBT3	008	OC	PL	FLR-MPL-PSA-VBT3-008-OC-PL	Plan Prog A	Planimetria di progetto Nodo A	1:500	FLR-MPL-PSA-VBT3-008-OC-PL_Plan Prog A
0765	FLR	MPL	PSA	VBT3	009	OC	PF	FLR-MPL-PSA-VBT3-009-OC-PF	Prof Long A	Profilo Longitudinale Nodo A	1:500	FLR-MPL-PSA-VBT3-009-OC-PF_Prof Long A
0766	FLR	MPL	PSA	VBT3	010	OC	SE	FLR-MPL-PSA-VBT3-010-OC-SE	Book sez trasv A	Booklet sezioni trasversali Nodo A	1:200	FLR-MPL-PSA-VBT3-010-OC-SE_Book sez trasv A
0767	FLR	MPL	PSA	VBT3	015	OC	PL	FLR-MPL-PSA-VBT3-015-OC-PL	Plan Prog B	Planimetria di progetto Nodo B	1:500	FLR-MPL-PSA-VBT3-015-OC-PL_Plan Prog B
0768	FLR	MPL	PSA	VBT3	016	OC	PF	FLR-MPL-PSA-VBT3-016-OC-PF	Prof Long B	Profilo Longitudinale Nodo B	1:500	FLR-MPL-PSA-VBT3-016-OC-PF_Prof Long B
0769	FLR	MPL	PSA	VBT3	017	OC	SE	FLR-MPL-PSA-VBT3-017-OC-SE	Book sez trasv B	Booklet sezioni trasversali Nodo B	1:200	FLR-MPL-PSA-VBT3-017-OC-SE_Book sez trasv B
0770	FLR	MPL	PSA	VBT3	022	OC	PL	FLR-MPL-PSA-VBT3-022-OC-PL	Rampa Imm A11	Rampa provvisoria di immissione A11: planimetria e profili	1:1000-1:100	FLR-MPL-PSA-VBT3-022-OC-PL_Rampa Imm A11
0771	FLR	MPL	PSA	VBT3	023	OC	SE	FLR-MPL-PSA-VBT3-023-OC-SE	Book sez trasv A11	Rampa provvisoria di immissione A11: booklet sezioni trasversali	1:200	FLR-MPL-PSA-VBT3-023-OC-SE_Book sez trasv A11

SEQUENZIALE	AEROPORTO	PROGETTO	LIVELLO	CATEGORIA	PROGRESS CATEG	DISCIPLINA	TIPO DOC	CODICE ELABORATO	TITOLO RIDOTTO	TITOLO DOCUMENTO	SCALA	CODICE FILE COMPLETO
VB T4 - VIABILITÀ DI SERVIZIO AEROPORTO "BC"												
0772	FLR	MPL	PSA	VB T4	001	OC	PL	FLR-MPL-PSA-VBT4-001-OC-PL	Plan Prog BC	Planimetria di progetto BC	1:1000	FLR-MPL-PSA-VBT4-001-OC-PL_Plan Prog BC
0773	FLR	MPL	PSA	VB T4	002	OC	PF	FLR-MPL-PSA-VBT4-002-OC-PF	Prof Long BC	Profilo Longitudinale BC	1:500	FLR-MPL-PSA-VBT4-002-OC-PF_Prof Long BC
0774	FLR	MPL	PSA	VB T4	003	OC	SE	FLR-MPL-PSA-VBT4-003-OC-SE	Book sez trasv BC	Booklet sezioni trasversali BC	1:200	FLR-MPL-PSA-VBT4-003-OC-SE_Book sez trasv BC
0775	FLR	MPL	PSA	VB T4	008	OC	PL	FLR-MPL-PSA-VBT4-008-OC-PL	Plan Prog C	Planimetria di progetto Nodo C	1:500	FLR-MPL-PSA-VBT4-008-OC-PL_Plan Prog C
0776	FLR	MPL	PSA	VB T4	009	OC	PF	FLR-MPL-PSA-VBT4-009-OC-PF	Prof Long C	Profilo Longitudinale Nodo C	1:500	FLR-MPL-PSA-VBT4-009-OC-PF_Prof Long C
0777	FLR	MPL	PSA	VB T4	010	OC	SE	FLR-MPL-PSA-VBT4-010-OC-SE	Book sez trasv C	Booklet sezioni trasversali Nodo C	1:200	FLR-MPL-PSA-VBT4-010-OC-SE_Book sez trasv C
VB T5 - COLLEGAMENTO STAZIONE FERROVIARIA DI CASTELLO "DE"												
0778	FLR	MPL	PSA	VB T5	001	OC	PL	FLR-MPL-PSA-VBT5-001-OC-PL	Plan Prog Man DE	Planimetria e sezione tipo di progetto intervento manutentivo DE	VARIE	FLR-MPL-PSA-VBT5-001-OC-PL_Plan Prog Man DE
0779	FLR	MPL	PSA	VB T5	003	OC	SE	FLR-MPL-PSA-VBT5-003-OC-SE	Book sez trasv DE	Booklet sezioni trasversali Tratto DE	VARIE	FLR-MPL-PSA-VBT5-003-OC-SE_Book sez trasv DE
0780	FLR	MPL	PSA	VB T5	007	OC	PL	FLR-MPL-PSA-VBT5-007-OC-PL	Plan Prog D	Planimetria di progetto Nodo D	1:500	FLR-MPL-PSA-VBT5-007-OC-PL_Plan Prog D
0781	FLR	MPL	PSA	VB T5	009	OC	SE	FLR-MPL-PSA-VBT5-009-OC-SE	Book sez Trasv D	Booklet sezioni trasversali	1:200	FLR-MPL-PSA-VBT5-009-OC-SE_Book sez Trasv D
0782	FLR	MPL	PSA	VB T5	014	OC	PL	FLR-MPL-PSA-VBT5-014-OC-PL	Plan Prog E	Planimetria di progetto Nodo E	1:500	FLR-MPL-PSA-VBT5-014-OC-PL_Plan Prog E
0783	FLR	MPL	PSA	VB T5	016	OC	SE	FLR-MPL-PSA-VBT5-016-OC-SE	Book sez Trasv E	Booklet sezioni trasversali Nodo E	1:200	FLR-MPL-PSA-VBT5-016-OC-SE_Book sez Trasv E
VB T6 - NUOVO TRATTO DI RICONNESSIONE A VIA DEL PANTANO												
0784	FLR	MPL	PSA	VB T6	001	OC	PL	FLR-MPL-PSA-VBT6-001-OC-PL	Plan Prog Pant	Planimetria di progetto	1:500	FLR-MPL-PSA-VBT6-001-OC-PL_Plan Prog Pant
0785	FLR	MPL	PSA	VB T6	003	OC	SE	FLR-MPL-PSA-VBT6-003-OC-SE	Book sez trasv Pant	Booklet sezioni trasversali	1:200	FLR-MPL-PSA-VBT6-003-OC-SE_Book sez trasv Pant
VB T7 - PONTE SU RAMPA DI ACCESSO A11												
0786	FLR	MPL	PSA	VB T7	001	OC	PL	FLR-MPL-PSA-VBT7-001-OC-PL	Plan Sez Prosp A11	Planimetria, sezione longitudinale e trasversale, prospetto	1:100 - 1:200	FLR-MPL-PSA-VBT7-001-OC-PL_Plan Sez Prosp A11
0787	FLR	MPL	PSA	VB T7	004	ST	DE	FLR-MPL-PSA-VBT7-004-ST-DE	Carp Imp A11	Carpenteria impalcato	VARIE	FLR-MPL-PSA-VBT7-004-ST-DE_Carp Imp A11
0788	FLR	MPL	PSA	VB T7	006	ST	DE	FLR-MPL-PSA-VBT7-006-ST-DE	Fasi Realiz A11	Fasi realizzative	1:200 - 1:500	FLR-MPL-PSA-VBT7-006-ST-DE_Fasi Realiz A11
VB T8 - PONTE SUL FOSSO REALE												
0789	FLR	MPL	PSA	VB T8	001	OC	PL	FLR-MPL-PSA-VBT8-001-OC-PL	Plan Sez Prosp Fos Rea	Planimetria, sezione longitudinale e trasversale, prospetto	1:100 - 1:200	FLR-MPL-PSA-VBT8-001-OC-PL_Plan Sez Prosp Fos Rea
0790	FLR	MPL	PSA	VB T8	004	ST	DE	FLR-MPL-PSA-VBT8-004-ST-DE	Carp Imp Fos Rea	Carpenteria impalcato	VARIE	FLR-MPL-PSA-VBT8-004-ST-DE_Carp Imp Fos Rea
0791	FLR	MPL	PSA	VB T8	006	ST	DE	FLR-MPL-PSA-VBT8-006-ST-DE	Fasi Realiz Fos Rea	Fasi realizzative	1:200 - 1:500	FLR-MPL-PSA-VBT8-006-ST-DE_Fasi Realiz Fos Rea
VB T9 - SOTTOPASSO RWY 11-29												
0792	FLR	MPL	PSA	VB T9	001	OC	PL	FLR-MPL-PSA-VBT9-001-OC-PL	Plan Sez Sot	Planimetria, sezione trasversale prospetto	1:1000	FLR-MPL-PSA-VBT9-001-OC-PL_Plan Sez Sot
0793	FLR	MPL	PSA	VB T9	002	OC	PL	FLR-MPL-PSA-VBT9-002-OC-PL	Plan Trac 1	Planimetria tracciamento tav. 1-4	1:200	FLR-MPL-PSA-VBT9-002-OC-PL_Plan Trac 1
0794	FLR	MPL	PSA	VB T9	003	OC	PL	FLR-MPL-PSA-VBT9-003-OC-PL	Plan Trac 2	Planimetria tracciamento tav. 2-4	1:200	FLR-MPL-PSA-VBT9-003-OC-PL_Plan Trac 2
0795	FLR	MPL	PSA	VB T9	004	OC	PL	FLR-MPL-PSA-VBT9-004-OC-PL	Plan Trac 3	Planimetria tracciamento tav. 3-4	1:200	FLR-MPL-PSA-VBT9-004-OC-PL_Plan Trac 3
0796	FLR	MPL	PSA	VB T9	005	OC	PL	FLR-MPL-PSA-VBT9-005-OC-PL	Plan Trac 4	Planimetria tracciamento tav. 4-4	1:200	FLR-MPL-PSA-VBT9-005-OC-PL_Plan Trac 4
0797	FLR	MPL	PSA	VB T9	018	OC	PF	FLR-MPL-PSA-VBT9-018-OC-PF	Prof Long Par int 1	Profilo longitudinale paramento interno tav. 1-4	1:200	FLR-MPL-PSA-VBT9-018-OC-PF_Prof Long Par int 1
0798	FLR	MPL	PSA	VB T9	019	OC	PF	FLR-MPL-PSA-VBT9-019-OC-PF	Prof Long Par int 2	Profilo longitudinale paramento interno tav. 2-4	1:200	FLR-MPL-PSA-VBT9-019-OC-PF_Prof Long Par int 2
0799	FLR	MPL	PSA	VB T9	020	OC	PF	FLR-MPL-PSA-VBT9-020-OC-PF	Prof Long Par int 3	Profilo longitudinale paramento interno tav. 3-4	1:200	FLR-MPL-PSA-VBT9-020-OC-PF_Prof Long Par int 3
0800	FLR	MPL	PSA	VB T9	021	OC	PF	FLR-MPL-PSA-VBT9-021-OC-PF	Prof Long Par int 4	Profilo longitudinale paramento interno tav. 4-4	1:200	FLR-MPL-PSA-VBT9-021-OC-PF_Prof Long Par int 4
0801	FLR	MPL	PSA	VB T9	022	ST	DE	FLR-MPL-PSA-VBT9-022-ST-DE	Carp Sez Sot 1	Carpenteria Sezione tipo sottopasso tav. 1-6	1:50	FLR-MPL-PSA-VBT9-022-ST-DE_Carp Sez Sot 1
0802	FLR	MPL	PSA	VB T9	023	ST	DE	FLR-MPL-PSA-VBT9-023-ST-DE	Carp Sez Sot 2	Carpenteria Sezione tipo sottopasso tav. 2-6	1:50	FLR-MPL-PSA-VBT9-023-ST-DE_Carp Sez Sot 2
0803	FLR	MPL	PSA	VB T9	024	ST	DE	FLR-MPL-PSA-VBT9-024-ST-DE	Carp Sez Sot 3	Carpenteria Sezione tipo sottopasso tav. 3-6	1:50	FLR-MPL-PSA-VBT9-024-ST-DE_Carp Sez Sot 3
0804	FLR	MPL	PSA	VB T9	025	ST	DE	FLR-MPL-PSA-VBT9-025-ST-DE	Carp Sez Sot 4	Carpenteria Sezione tipo sottopasso tav. 4-6	1:50	FLR-MPL-PSA-VBT9-025-ST-DE_Carp Sez Sot 4
0805	FLR	MPL	PSA	VB T9	026	ST	DE	FLR-MPL-PSA-VBT9-026-ST-DE	Carp Sez Sot 5	Carpenteria Sezione tipo sottopasso tav. 5-6	1:50	FLR-MPL-PSA-VBT9-026-ST-DE_Carp Sez Sot 5
0806	FLR	MPL	PSA	VB T9	027	ST	DE	FLR-MPL-PSA-VBT9-027-ST-DE	Carp Sez Sot 6	Carpenteria Sezione tipo sottopasso tav. 6-6	1:50	FLR-MPL-PSA-VBT9-027-ST-DE_Carp Sez Sot 6
0807	FLR	MPL	PSA	VB T9	028	ST	DE	FLR-MPL-PSA-VBT9-028-ST-DE	Car Sez Vas	Carpenteria e sezioni Vasca di raccolta acque di piattaforma	1:100	FLR-MPL-PSA-VBT9-028-ST-DE_Car Sez Vas
0808	FLR	MPL	PSA	VB T9	031	IR	SD	FLR-MPL-PSA-VBT9-031-IR-SD	Int Gest Risc Idr	Interventi di gestione del rischio idraulico sottopasso stradale	1:1000	FLR-MPL-PSA-VBT9-031-IR-SD_Int Gest Risc Idr
VB T10 - SEZIONI TIPO												
0809	FLR	MPL	PSA	VB T10	001	OC	SE	FLR-MPL-PSA-VBT10-001-OC-SE	Sez Tipo 1	Sezioni trasversali tipo Tav 1/2	1:100	FLR-MPL-PSA-VBT10-001-OC-SE_Sez Tipo 1
0810	FLR	MPL	PSA	VB T10	002	OC	SE	FLR-MPL-PSA-VBT10-002-OC-SE	Sez Tipo 2	Sezioni trasversali tipo Tav 2/2	1:100	FLR-MPL-PSA-VBT10-002-OC-SE_Sez Tipo 2
0811	FLR	MPL	PSA	VB T10	003	OC	SE	FLR-MPL-PSA-VBT10-003-OC-SE	Sez Tipo Op Art	Sezioni tipo opere d'arte	1:50	FLR-MPL-PSA-VBT10-003-OC-SE_Sez Tipo Op Art
0812	FLR	MPL	PSA	VB T10	006	OC	SE	FLR-MPL-PSA-VBT10-006-OC-SE	Ret Cic Sez Tipol	Rete ciclabile - Sezioni Tipologiche	VARIE	FLR-MPL-PSA-VBT10-006-OC-SE_Ret Cic Sez Tipol
VB T11 - PISTA CICLABILE												
0813	FLR	MPL	PSA	VB T11	001	OC	PL	FLR-MPL-PSA-VBT11-001-OC-PL	Plan Prog PC1 1	Planimetria di progetto pista ciclabile PC1 - Tav. 1	1:500	FLR-MPL-PSA-VBT11-001-OC-PL_Plan Prog PC1 1
0814	FLR	MPL	PSA	VB T11	002	OC	PL	FLR-MPL-PSA-VBT11-002-OC-PL	Plan Prog PC2 1	Planimetria di progetto pista ciclabile PC2 - Tav. 1/4	1:500	FLR-MPL-PSA-VBT11-002-OC-PL_Plan Prog PC2 1
0815	FLR	MPL	PSA	VB T11	003	OC	PL	FLR-MPL-PSA-VBT11-003-OC-PL	Plan Prog PC2 2	Planimetria di progetto pista ciclabile PC2 - Tav. 2/4	1:500	FLR-MPL-PSA-VBT11-003-OC-PL_Plan Prog PC2 2
0816	FLR	MPL	PSA	VB T11	004	OC	PL	FLR-MPL-PSA-VBT11-004-OC-PL	Plan Prog PC2 3	Planimetria di progetto pista ciclabile PC2 - Tav. 3/4	1:500	FLR-MPL-PSA-VBT11-004-OC-PL_Plan Prog PC2 3
0817	FLR	MPL	PSA	VB T11	005	OC	PL	FLR-MPL-PSA-VBT11-005-OC-PL	Plan Prog PC2 4	Planimetria di progetto pista ciclabile PC2 - Tav. 4/4	1:500	FLR-MPL-PSA-VBT11-005-OC-PL_Plan Prog PC2 4
0818	FLR	MPL	PSA	VB T11	006	OC	PL	FLR-MPL-PSA-VBT11-006-OC-PL	Plan Prog PC3 1	Planimetria di progetto pista ciclabile PC3 - Tav. 1	1:500	FLR-MPL-PSA-VBT11-006-OC-PL_Plan Prog PC3 1
0819	FLR	MPL	PSA	VB T11	007	OC	PL	FLR-MPL-PSA-VBT11-007-OC-PL	Plan Prog PC4 1	Planimetria di progetto pista ciclabile PC4 - Tav. 1/6	1:500	FLR-MPL-PSA-VBT11-007-OC-PL_Plan Prog PC4 1
0820	FLR	MPL	PSA	VB T11	008	OC	PL	FLR-MPL-PSA-VBT11-008-OC-PL	Plan Prog PC4 2	Planimetria di progetto pista ciclabile PC4 - Tav. 2/6	1:500	FLR-MPL-PSA-VBT11-008-OC-PL_Plan Prog PC4 2

SEQUENZIALE	AEROPORTO	PROGETTO	LIVELLO	CATEGORIA	PROGRESS CATEG	DISCIPLINA	TIPO DOC	CODICE ELABORATO	TITOLO RIDOTTO	TITOLO DOCUMENTO	SCALA	CODICE FILE COMPLETO
0821	FLR	MPL	PSA	VBT11	009	OC	PL	FLR-MPL-PSA-VBT11-009-OC-PL	Plan Prog PC4 3	Planimetria di progetto pista ciclabile PC4 - Tav. 3/6	1:500	FLR-MPL-PSA-VBT11-009-OC-PL_Plan Prog PC4 3
0822	FLR	MPL	PSA	VBT11	010	OC	PL	FLR-MPL-PSA-VBT11-010-OC-PL	Plan Prog PC4 4	Planimetria di progetto pista ciclabile PC4 - Tav. 4/6	1:500	FLR-MPL-PSA-VBT11-010-OC-PL_Plan Prog PC4 4
0823	FLR	MPL	PSA	VBT11	011	OC	PL	FLR-MPL-PSA-VBT11-011-OC-PL	Plan Prog PC4 5	Planimetria di progetto pista ciclabile PC4 - Tav. 5/6	1:500	FLR-MPL-PSA-VBT11-011-OC-PL_Plan Prog PC4 5
0824	FLR	MPL	PSA	VBT11	012	OC	PL	FLR-MPL-PSA-VBT11-012-OC-PL	Plan Prog PC4 6	Planimetria di progetto pista ciclabile PC4 - Tav. 6/6	1:500	FLR-MPL-PSA-VBT11-012-OC-PL_Plan Prog PC4 6
0825	FLR	MPL	PSA	VBT11	017	OC	SE	FLR-MPL-PSA-VBT11-017-OC-SE	Book Sez Trasv PC1	Booklet sezioni trasversali PC01	1:200	FLR-MPL-PSA-VBT11-017-OC-SE_Book Sez Trasv PC1
0826	FLR	MPL	PSA	VBT11	018	OC	SE	FLR-MPL-PSA-VBT11-018-OC-SE	Book Sez Trasv PC2	Booklet sezioni trasversali PC02	1:200	FLR-MPL-PSA-VBT11-018-OC-SE_Book Sez Trasv PC2
0827	FLR	MPL	PSA	VBT11	019	OC	SE	FLR-MPL-PSA-VBT11-019-OC-SE	Book Sez Trasv PC3	Booklet sezioni trasversali PC03	1:200	FLR-MPL-PSA-VBT11-019-OC-SE_Book Sez Trasv PC3
0828	FLR	MPL	PSA	VBT11	020	OC	SE	FLR-MPL-PSA-VBT11-020-OC-SE	Book Sez TrasvPC4	Booklet sezioni trasversali PC04	1:200	FLR-MPL-PSA-VBT11-020-OC-SE_Book Sez TrasvPC4
VBT12 - IDRAULICA DI PIATTAFORMA E GESTIONE ACQUE METEORICHE												
0829	FLR	MPL	PSA	VBT12	001	IL	RT	FLR-MPL-PSA-VBT12-001-IL-RT	Rel Idrol Idr	Relazione Idrologica idraulica	-	FLR-MPL-PSA-VBT12-001-IL-RT_Rel Idrol Idr
0830	FLR	MPL	PSA	VBT12	002	IL	PL	FLR-MPL-PSA-VBT12-002-IL-PL	Plan Prog Gen	Planimetria di progetto viabilità - Generale	1:2000	FLR-MPL-PSA-VBT12-002-IL-PL_Plan Prog Gen
0831	FLR	MPL	PSA	VBT12	003	IL	PL	FLR-MPL-PSA-VBT12-003-IL-PL	Plan Prog Quad 1	Planimetria di progetto viabilità - Quadro 1	1:1000	FLR-MPL-PSA-VBT12-003-IL-PL_Plan Prog Quad 1
0832	FLR	MPL	PSA	VBT12	004	IL	PL	FLR-MPL-PSA-VBT12-004-IL-PL	Plan Prog Quad 2	Planimetria di progetto viabilità - Quadro 2	1:1000	FLR-MPL-PSA-VBT12-004-IL-PL_Plan Prog Quad 2
0833	FLR	MPL	PSA	VBT12	005	IL	SE	FLR-MPL-PSA-VBT12-005-IL-SE	Sez Tip Part Costr	Sezioni tipologiche e particolari costruttivi	VARIE	FLR-MPL-PSA-VBT12-005-IL-SE_Sez Tip Part Costr
0834	FLR	MPL	PSA	VBT12	006	IL	PL	FLR-MPL-PSA-VBT12-006-IL-PL	Plan Mod Idr Gen	Planimetria modello idrologico idraulico viabilità - Generale	1:2000	FLR-MPL-PSA-VBT12-006-IL-PL_Plan Mod Idr Gen
0835	FLR	MPL	PSA	VBT12	007	IL	PL	FLR-MPL-PSA-VBT12-007-IL-PL	Plan Mod Idr Quad 1	Planimetria modello idrologico idraulico viabilità - Quadro 1	1:1000	FLR-MPL-PSA-VBT12-007-IL-PL_Plan Mod Idr Quad 1
0836	FLR	MPL	PSA	VBT12	008	IL	PL	FLR-MPL-PSA-VBT12-008-IL-PL	Plan Mod Idr Quad 2	Planimetria modello idrologico idraulico viabilità - Quadro 2	1:1000	FLR-MPL-PSA-VBT12-008-IL-PL_Plan Mod Idr Quad 2
0837	FLR	MPL	PSA	VBT12	009	IL	PL	FLR-MPL-PSA-VBT12-009-IL-PL	Plan Riemp Batt TR30 Gen	Planimetria gradi riempimento e battenti massimi Viabilità TR30 - Generale	1:2000	FLR-MPL-PSA-VBT12-009-IL-PL_Plan Riemp Batt TR30 Gen
0838	FLR	MPL	PSA	VBT12	010	IL	PL	FLR-MPL-PSA-VBT12-010-IL-PL	Plan Riemp Batt TR30 Quad 1	Planimetria gradi riempimento e battenti massimi Viabilità TR30 - Quadro 1	1:1000	FLR-MPL-PSA-VBT12-010-IL-PL_Plan Riemp Batt TR30 Quad 1
0839	FLR	MPL	PSA	VBT12	011	IL	PL	FLR-MPL-PSA-VBT12-011-IL-PL	Plan Riemp Batt TR30 Quad 2	Planimetria gradi riempimento e battenti massimi Viabilità TR30 - Quadro 2	1:1000	FLR-MPL-PSA-VBT12-011-IL-PL_Plan Riemp Batt TR30 Quad 2
0840	FLR	MPL	PSA	VBT12	012	IL	PL	FLR-MPL-PSA-VBT12-012-IL-PL	Plan Riemp Batt TR200 Gen	Planimetria gradi riempimento e battenti massimi Viabilità TR200 - Generale	1:2000	FLR-MPL-PSA-VBT12-012-IL-PL_Plan Riemp Batt TR200 Gen
0841	FLR	MPL	PSA	VBT12	013	IL	PL	FLR-MPL-PSA-VBT12-013-IL-PL	Plan Riemp Batt TR200 Quad 1	Planimetria gradi riempimento e battenti massimi Viabilità TR200 - Quadro 1	1:1000	FLR-MPL-PSA-VBT12-013-IL-PL_Plan Riemp Batt TR200 Quad 1
0842	FLR	MPL	PSA	VBT12	014	IL	PL	FLR-MPL-PSA-VBT12-014-IL-PL	Plan Riemp Batt TR200 Quad 2	Planimetria gradi riempimento e battenti massimi Viabilità TR200 - Quadro 2	1:1000	FLR-MPL-PSA-VBT12-014-IL-PL_Plan Riemp Batt TR200 Quad 2
DUNA ANTRUMORE - DUN												
DUN1 - PROGETTO GENERALE												
0843	FLR	MPL	PSA	DUN1	001	GE	RG	FLR-MPL-PSA-DUN1-001-GE-RG	Duna Rel Gen	Duna Antirumore - Relazione Generale	-	FLR-MPL-PSA-DUN1-001-GE-RG_Duna Rel Gen
0844	FLR	MPL	PSA	DUN1	002	GE	PL	FLR-MPL-PSA-DUN1-002-GE-PL	Duna Plan Ril Coro	Duna Antirumore - Planimetria di Rilievo e Corografia	varie	FLR-MPL-PSA-DUN1-002-GE-PL_Duna Plan Ril Coro
0845	FLR	MPL	PSA	DUN1	003	CT	PL	FLR-MPL-PSA-DUN1-003-CT-PL	Duna Plan Cat	Duna Antirumore - Planimetria Catastale	1:3000	FLR-MPL-PSA-DUN1-003-CT-PL_Duna Plan Cat
0846	FLR	MPL	PSA	DUN1	006	GL	RT	FLR-MPL-PSA-DUN1-006-GL-RT	Rel Geo DUN	Duna Antirumore - Relazione Geologica con la parametrizzazione del terreno	-	FLR-MPL-PSA-DUN1-006-GL-RT_Rel Geo DUN
0847	FLR	MPL	PSA	DUN1	006A	GL	RT	FLR-MPL-PSA-DUN1-006A-GL-RT	Geo All A DUN	Duna Antirumore - Allegato A alla Relazione Geologica con la parametrizzazione del Terreno	-	FLR-MPL-PSA-DUN1-006A-GL-RT_Geo All A DUN
0848	FLR	MPL	PSA	DUN1	007	GE	DG	FLR-MPL-PSA-DUN1-007-GE-DG	Duna Ris Interf	Duna Antirumore - Ricognizione delle interferenze e proposte di risoluzione	varie	FLR-MPL-PSA-DUN1-007-GE-DG_Duna Ris Interf
0849	FLR	MPL	PSA	DUN1	008	AR	PL	FLR-MPL-PSA-DUN1-008-AR-PL	Duna Plan Gen Prog	Duna Antirumore - Planimetria di Progetto Generale - Inquadramento	1:2500	FLR-MPL-PSA-DUN1-008-AR-PL_Duna Plan Gen Prog
0850	FLR	MPL	PSA	DUN1	009	AR	PL	FLR-MPL-PSA-DUN1-009-AR-PL	Duna Plan Prog Q1	Duna Antirumore - Planimetria di Progetto Quadro 1	1:1000	FLR-MPL-PSA-DUN1-009-AR-PL_Duna Plan Prog Q1
0851	FLR	MPL	PSA	DUN1	010	AR	PL	FLR-MPL-PSA-DUN1-010-AR-PL	Duna Plan Prog Q2	Duna Antirumore - Planimetria di Progetto Quadro 2	1:1000	FLR-MPL-PSA-DUN1-010-AR-PL_Duna Plan Prog Q2
0852	FLR	MPL	PSA	DUN1	011	AR	DE	FLR-MPL-PSA-DUN1-011-AR-DE	Duna Osserv	Duna Antirumore - Particolare osservatorio	varie	FLR-MPL-PSA-DUN1-011-AR-DE_Duna Osserv
0853	FLR	MPL	PSA	DUN1	012	ST	RT	FLR-MPL-PSA-DUN1-012-ST-RT	Duna Rel Str	Duna Antirumore - Relazione Strutturale terre armate	-	FLR-MPL-PSA-DUN1-012-ST-RT_Duna Rel Str
0854	FLR	MPL	PSA	DUN1	013	OC	SE	FLR-MPL-PSA-DUN1-013-OC-SE	Duna Sez Op Terra	Duna Antirumore - Sezioni trasversali opere in terra	varie	FLR-MPL-PSA-DUN1-013-OC-SE_Duna Sez Op Terra
0855	FLR	MPL	PSA	DUN1	014	IL	RT	FLR-MPL-PSA-DUN1-014-IL-RT	Duna Rel Idr	Duna Antirumore - Relazione idrologica idraulica	-	FLR-MPL-PSA-DUN1-014-IL-RT_Duna Rel Idr
0856	FLR	MPL	PSA	DUN1	015	IL	DE	FLR-MPL-PSA-DUN1-015-IL-DE	Duna Dren Q1	Duna Antirumore - Particolari opere di drenaggio Quadro 1	varie	FLR-MPL-PSA-DUN1-015-IL-DE_Duna Dren Q1
0857	FLR	MPL	PSA	DUN1	016	IL	DE	FLR-MPL-PSA-DUN1-016-IL-DE	Duna Dren Q2	Duna Antirumore - Particolari opere di drenaggio Quadro 2	varie	FLR-MPL-PSA-DUN1-016-IL-DE_Duna Dren Q2
DUN2 - OPERE PAESAGGISTICHE												
0858	FLR	MPL	PSA	DUN2	001	PA	RT	FLR-MPL-PSA-DUN2-001-PA-RT	Duna Rel Gen Pae	Duna Antirumore - Relazione generale delle opere di inserimento paesaggistico	-	FLR-MPL-PSA-DUN2-001-PA-RT_Duna Rel Gen Pae
0859	FLR	MPL	PSA	DUN2	002	PA	DG	FLR-MPL-PSA-DUN2-002-PA-DG	Duna Plan Gest Veg	Duna Antirumore - Carta della gestione delle pre-esistenze vegetazionali	varie	FLR-MPL-PSA-DUN2-002-PA-DG_Duna Plan Gest Veg
0860	FLR	MPL	PSA	DUN2	003	PA	RT	FLR-MPL-PSA-DUN2-003-PA-RT	Duna LG Gest Veg	Duna Antirumore - Linee guida per la gestione delle pre-esistenze vegetazionali	-	FLR-MPL-PSA-DUN2-003-PA-RT_Duna LG Gest Veg
0861	FLR	MPL	PSA	DUN2	004	PA	PL	FLR-MPL-PSA-DUN2-004-PA-PL	Duna Pae Plan Gen	Duna Antirumore - Opere di inserimento paesaggistico - Planimetria generale	1:2000	FLR-MPL-PSA-DUN2-004-PA-PL_Duna Pae Plan Gen
0862	FLR	MPL	PSA	DUN2	005	PA	DE	FLR-MPL-PSA-DUN2-005-PA-DE	Duna Pae Plan Q1	Duna Antirumore - Opere di inserimento paesaggistico - Planimetria di dettaglio 1 di 4	1:250	FLR-MPL-PSA-DUN2-005-PA-DE_Duna Pae Plan Q1
0863	FLR	MPL	PSA	DUN2	006	PA	DE	FLR-MPL-PSA-DUN2-006-PA-DE	Duna Pae Plan Q2	Duna Antirumore - Opere di inserimento paesaggistico - Planimetria di dettaglio 2 di 4	1:250	FLR-MPL-PSA-DUN2-006-PA-DE_Duna Pae Plan Q2
0864	FLR	MPL	PSA	DUN2	007	PA	DE	FLR-MPL-PSA-DUN2-007-PA-DE	Duna Pae Plan Q3	Duna Antirumore - Opere di inserimento paesaggistico - Planimetria di dettaglio 3 di 4	1:250	FLR-MPL-PSA-DUN2-007-PA-DE_Duna Pae Plan Q3
0865	FLR	MPL	PSA	DUN2	008	PA	DE	FLR-MPL-PSA-DUN2-008-PA-DE	Duna Pae Plan Q4	Duna Antirumore - Opere di inserimento paesaggistico - Planimetria di dettaglio 4 di 4	1:250	FLR-MPL-PSA-DUN2-008-PA-DE_Duna Pae Plan Q4
0866	FLR	MPL	PSA	DUN2	009	PA	SE	FLR-MPL-PSA-DUN2-009-PA-SE	Duna Pae Sez 1	Duna Antirumore - Opere di inserimento paesaggistico - Sezioni 1 di 2	1:200	FLR-MPL-PSA-DUN2-009-PA-SE_Duna Pae Sez 1
0867	FLR	MPL	PSA	DUN2	010	PA	SE	FLR-MPL-PSA-DUN2-010-PA-SE	Duna Pae Sez 2	Duna Antirumore - Opere di inserimento paesaggistico - Sezioni 2 di 2	1:200	FLR-MPL-PSA-DUN2-010-PA-SE_Duna Pae Sez 2
0868	FLR	MPL	PSA	DUN2	011	PA	RT	FLR-MPL-PSA-DUN2-011-PA-RT	Duna LG Nuova Veg	Duna Antirumore - Linee guida tecnico-operative per gli interventi di messa a dimora della vegetazione di nuovo impianto	-	FLR-MPL-PSA-DUN2-011-PA-RT_Duna LG Nuova Veg
0869	FLR	MPL	PSA	DUN2	013	IE	RT	FLR-MPL-PSA-DUN2-013-IE-RT	Duna Rel IE	Duna Antirumore - Relazione specialistica del progetto elettrico	-	FLR-MPL-PSA-DUN2-013-IE-RT_Duna Rel IE
0870	FLR	MPL	PSA	DUN2	014	PA	3D	FLR-MPL-PSA-DUN2-014-PA-3D	Duna Foto Ins	Duna Antirumore - Ricostruzione fotorealistica dell'area	1:2000	FLR-MPL-PSA-DUN2-014-PA-3D_Duna Foto Ins

SEQUENZIALE	AEROPORTO	PROGETTO	LIVELLO	CATEGORIA	PROGRESS CATEG	DISCIPLINA	TIPO DOC	CODICE ELABORATO	TITOLO RIDOTTO	TITOLO DOCUMENTO	SCALA	CODICE FILE COMPLETO
COMPENSAZIONI AMBIENTALI E PAESAGGISTICHE - CAP												
CAP1 - ANALISI GENERALI												
0871	FLR	MPL	PSA	CAP1	001	PA	RT	FLR-MPL-PSA-CAP1-001-PA-RT	Piana CAP Rel Gen Aree Umide	Opere di Compensazione e Piana Corridoio Est - Relazione generale descrittiva dell'intero sistema delle aree umide di progetto	-	FLR-MPL-PSA-CAP1-001-PA-RT_Piana CAP Rel Gen Aree Umide
0872	FLR	MPL	PSA	CAP1	002	PA	RT	FLR-MPL-PSA-CAP1-002-PA-RT	ZCS Est - QC Gen	ZSC Corridoio Est - Quadro conoscitivo generale	-	FLR-MPL-PSA-CAP1-002-PA-RT_ZCS Est - QC Gen
0873	FLR	MPL	PSA	CAP1	003	PA	RT	FLR-MPL-PSA-CAP1-003-PA-RT	ZCS Est - QC Pae	ZSC Piana Fiorentina - Quadro Conoscitivo - Contesto paesaggistico	-	FLR-MPL-PSA-CAP1-003-PA-RT_ZCS Est - QC Pae
0874	FLR	MPL	PSA	CAP1	004	PA	RT	FLR-MPL-PSA-CAP1-004-PA-RT	Piana - QC Agr	ZSC Piana Fiorentina - Quadro Conoscitivo - Contesto agrario	-	FLR-MPL-PSA-CAP1-004-PA-RT_Piana - QC Agr
CAP2 - AREA DI COMPENSAZIONE "MOLLAIA"												
0875	FLR	MPL	PSA	CAP2	001	PA	RG	FLR-MPL-PSA-CAP2-001-PA-RG	Mollaia Rel III Gen	Area "La Mollaia" - Relazione illustrativa generale	-	FLR-MPL-PSA-CAP2-001-PA-RG_Mollaia Rel III Gen
0876	FLR	MPL	PSA	CAP2	002	PL	UR	FLR-MPL-PSA-CAP2-002-PL-UR	Mollaia Inq Urb	Area "La Mollaia" - Inquadramento urbanistico e vincoli	1:2500	FLR-MPL-PSA-CAP2-002-PL-UR_Mollaia Inq Urb
0877	FLR	MPL	PSA	CAP2	003	CT	PL	FLR-MPL-PSA-CAP2-003-CT-PL	Mollaia Plan Cat	Area "La Mollaia" - Aggiornamento perimetrazione su planimetria catastale	1:1500	FLR-MPL-PSA-CAP2-003-CT-PL_Mollaia Plan Cat
0878	FLR	MPL	PSA	CAP2	004	PA	DG	FLR-MPL-PSA-CAP2-004-PA-DG	Mollaia Plan Sez Prog	Area "La Mollaia" - Planimetria e sezioni di progetto	varie	FLR-MPL-PSA-CAP2-004-PA-DG_Mollaia Plan Sez Prog
0879	FLR	MPL	PSA	CAP2	005	PA	PL	FLR-MPL-PSA-CAP2-005-PA-PL	Mollaia Plan Veg	Area "La Mollaia" - Carta delle formazioni vegetali	1:2500	FLR-MPL-PSA-CAP2-005-PA-PL_Mollaia Plan Veg
0880	FLR	MPL	PSA	CAP2	006	PA	SC	FLR-MPL-PSA-CAP2-006-PA-SC	Mollaia SCD Veg	Area "La Mollaia" - Schede monografiche della vegetazione di pregio da conservare	-	FLR-MPL-PSA-CAP2-006-PA-SC_Mollaia SCD Veg
0881	FLR	MPL	PSA	CAP2	007	PA	PL	FLR-MPL-PSA-CAP2-007-PA-PL	Mollaia Plan Hab	Area "La Mollaia" - Planimetria con individuazione habitat di progetto	1:2000	FLR-MPL-PSA-CAP2-007-PA-PL_Mollaia Plan Hab
0882	FLR	MPL	PSA	CAP2	008	PA	DG	FLR-MPL-PSA-CAP2-008-PA-DG	Mollaia Stagni Plan Sez	Area "La Mollaia" - Stagni per anfi - Planimetria e sezioni	varie	FLR-MPL-PSA-CAP2-008-PA-DG_Mollaia Stagni Plan Sez
0883	FLR	MPL	PSA	CAP2	009	PA	AB	FLR-MPL-PSA-CAP2-009-PA-AB	Mollaia Aba Veg	Area "La Mollaia" - Abachi di impianto tipologici e vegetazionali	-	FLR-MPL-PSA-CAP2-009-PA-AB_Mollaia Aba Veg
0884	FLR	MPL	PSA	CAP2	010	PA	DG	FLR-MPL-PSA-CAP2-010-PA-DG	Mollaia ecodotti	"Area La Mollaia" - Opere protezione fauna, barriere ed ecodotti - planimetria e sezioni	varie	FLR-MPL-PSA-CAP2-010-PA-DG_Mollaia ecodotti
0885	FLR	MPL	PSA	CAP2	011	PA	DG	FLR-MPL-PSA-CAP2-011-PA-DG	Mollaia Recinzioni	"Area La Mollaia" - Recinzioni e accessi - Planimetria e Dettagli	varie	FLR-MPL-PSA-CAP2-011-PA-DG_Mollaia Recinzioni
0886	FLR	MPL	PSA	CAP2	012	PA	DG	FLR-MPL-PSA-CAP2-012-PA-DG	Mollaia Bottino	Area La Mollaia" - Qualificazione Bottino - Planimetria e sezioni	varie	FLR-MPL-PSA-CAP2-012-PA-DG_Mollaia Bottino
0887	FLR	MPL	PSA	CAP2	013	PA	RT	FLR-MPL-PSA-CAP2-013-PA-RT	Mollaia LG Veg	Area "La Mollaia" - Linee guida per la conservazione o traslocazione della vegetazione di pregio	-	FLR-MPL-PSA-CAP2-013-PA-RT_Mollaia LG Veg
0888	FLR	MPL	PSA	CAP2	014	PA	RT	FLR-MPL-PSA-CAP2-014-PA-RT	Mollaia LG Nuova Veg	Area "La Mollaia" - Linee guida tecnico-operative per gli interventi di messa a dimora della vegetazione di nuovo impianto	-	FLR-MPL-PSA-CAP2-014-PA-RT_Mollaia LG Nuova Veg
0889	FLR	MPL	PSA	CAP2	015	PA	RT	FLR-MPL-PSA-CAP2-015-PA-RT	Mollaia LG Gest Veg	Area "La Mollaia" - Linee guida per la gestione e la manutenzione della vegetazione	-	FLR-MPL-PSA-CAP2-015-PA-RT_Mollaia LG Gest Veg
0890	FLR	MPL	PSA	CAP2	016	SC	RT	FLR-MPL-PSA-CAP2-016-SC-RT	Mollaia Cant Mit	Area "La Mollaia" - Modalità di gestione delle fasi di cantiere ed individuazione delle specifiche misure di mitigazione	-	FLR-MPL-PSA-CAP2-016-SC-RT_Mollaia Cant Mit
0891	FLR	MPL	PSA	CAP2	017	PA	PM	FLR-MPL-PSA-CAP2-017-PA-PM	Mollaia Pian Man	Area "La Mollaia" - Piano di manutenzione	-	FLR-MPL-PSA-CAP2-017-PA-PM_Mollaia Pian Man
0892	FLR	MPL	PSA	CAP2	018	GL	RT	FLR-MPL-PSA-CAP2-018-GL-RT	Rel Geo Mollaia	Relazione Geologica La Mollaia	-	FLR-MPL-PSA-CAP2-018-GL-RT_Rel Geo Mollaia
0893	FLR	MPL	PSA	CAP2	019	PA	RT	FLR-MPL-PSA-CAP2-019-PA-RT	Mollaia - Strat LP	Area di compensazione la Mollaia - Strategia di Piano di lungo periodo	-	FLR-MPL-PSA-CAP2-019-PA-RT_Mollaia - Strat LP
CAP3 - AREA DI COMPENSAZIONE "SANTA CROCE"												
0894	FLR	MPL	PSA	CAP3	001	GE	RT	FLR-MPL-PSA-CAP3-001-GE-RT	S Croce Rel III Gen	Area "Santa Croce" Relazione illustrativa generale	-	FLR-MPL-PSA-CAP3-001-GE-RT_S Croce Rel III Gen
0895	FLR	MPL	PSA	CAP3	002	UR	PL	FLR-MPL-PSA-CAP3-002-UR-PL	S Croce Inq Urb	Area "Santa Croce" - Inquadramento urbanistico e vincoli	varie	FLR-MPL-PSA-CAP3-002-UR-PL_S Croce Inq Urb
0896	FLR	MPL	PSA	CAP3	003	CT	PL	FLR-MPL-PSA-CAP3-003-CT-PL	S Croce Plan Cat	Area "Santa Croce" - Aggiornamento perimetrazione su planimetria catastale	1:1500	FLR-MPL-PSA-CAP3-003-CT-PL_S Croce Plan Cat
0897	FLR	MPL	PSA	CAP3	004	GL	RT	FLR-MPL-PSA-CAP3-004-GL-RT	Rel Geo S Croce	Relazione geologica Santa Croce	-	FLR-MPL-PSA-CAP3-004-GL-RT_Rel Geo S Croce
0898	FLR	MPL	PSA	CAP3	005	PA	PL	FLR-MPL-PSA-CAP3-005-PA-PL	S Croce Plan Sez Prog	Area "Santa Croce" - Planimetria di progetto e sezioni ambientali	varie	FLR-MPL-PSA-CAP3-005-PA-PL_S Croce Plan Sez Prog
0899	FLR	MPL	PSA	CAP3	006	PA	PL	FLR-MPL-PSA-CAP3-006-PA-PL	S Croce Mov Ter Lago	Area "Santa Croce" - Movimenti terra lago - planimetria, tracciamento e sezioni	1:1000	FLR-MPL-PSA-CAP3-006-PA-PL_S Croce Mov Ter Lago
0900	FLR	MPL	PSA	CAP3	007	AR	PL	FLR-MPL-PSA-CAP3-007-AR-PL	S Croce Per Pedon	Area "Santa Croce" - Percorso Pedonale - planimetria, sezioni altimetriche e dettagli	varie	FLR-MPL-PSA-CAP3-007-AR-PL_S Croce Per Pedon
0901	FLR	MPL	PSA	CAP3	008	IL	PL	FLR-MPL-PSA-CAP3-008-IL-PL	S Croce Op Idr	Area "Santa Croce" - Opere idrauliche - Planimetria	1:1000	FLR-MPL-PSA-CAP3-008-IL-PL_S Croce Op Idr
0902	FLR	MPL	PSA	CAP3	009	IL	DG	FLR-MPL-PSA-CAP3-009-IL-DG	S Croce Dev Fosso	Area "Santa Croce" - Deviazione fosso esistente - planimetria, sezioni di scavo, tombini, piante e sezioni	varie	FLR-MPL-PSA-CAP3-009-IL-DG_S Croce Dev Fosso
0903	FLR	MPL	PSA	CAP3	010	PA	PL	FLR-MPL-PSA-CAP3-010-PA-PL	S Croce Aba Veg	Area "Santa Croce" - Abachi di impianto tipologici vegetazionali	-	FLR-MPL-PSA-CAP3-010-PA-PL_S Croce Aba Veg
0904	FLR	MPL	PSA	CAP3	011	PA	DG	FLR-MPL-PSA-CAP3-011-PA-DG	S Croce Siepi Trasl	Area "Santa Croce" - Carta delle siepi traslocate	1:2000	FLR-MPL-PSA-CAP3-011-PA-DG_S Croce Siepi Trasl
0905	FLR	MPL	PSA	CAP3	012	AR	RT	FLR-MPL-PSA-CAP3-012-AR-RT	S Croce Area Sosta	Area "Santa Croce" - Area di sosta - Pianta, sezioni e dettaglio	varie	FLR-MPL-PSA-CAP3-012-AR-RT_S Croce Area Sosta
0906	FLR	MPL	PSA	CAP3	013	PA	PL	FLR-MPL-PSA-CAP3-013-PA-PL	S Croce Plan Veg	Area "Santa Croce" - Carta delle formazioni vegetali	1:2500	FLR-MPL-PSA-CAP3-013-PA-PL_S Croce Plan Veg
0907	FLR	MPL	PSA	CAP3	014	PA	SC	FLR-MPL-PSA-CAP3-014-PA-SC	S Croce SCD Veg	Area "Santa Croce" - Schede monografiche della vegetazione di pregio da conservare	-	FLR-MPL-PSA-CAP3-014-PA-SC_S Croce SCD Veg
0908	FLR	MPL	PSA	CAP3	015	PA	PL	FLR-MPL-PSA-CAP3-015-PA-PL	S Croce Plan Hab	Area "Santa Croce" - Planimetria con individuazione habitat di progetto	1:2000	FLR-MPL-PSA-CAP3-015-PA-PL_S Croce Plan Hab
0909	FLR	MPL	PSA	CAP3	016	PA	RT	FLR-MPL-PSA-CAP3-016-PA-RT	S Croce LG Trasl Veg	Area "Santa Croce" Linee guida per la conservazione o traslocazione della vegetazione di pregio	-	FLR-MPL-PSA-CAP3-016-PA-RT_S Croce LG Trasl Veg
0910	FLR	MPL	PSA	CAP3	017	PA	RT	FLR-MPL-PSA-CAP3-017-PA-RT	S Croce LG Gest Veg	Area "Santa Croce" Linee guida per la gestione e la manutenzione della vegetazione	-	FLR-MPL-PSA-CAP3-017-PA-RT_S Croce LG Gest Veg
0911	FLR	MPL	PSA	CAP3	018	PA	RT	FLR-MPL-PSA-CAP3-018-PA-RT	S Croce LG Nuova Veg	Area "Santa Croce" Linee guida tecnico-operative per gli interventi di messa a dimora della vegetazione di nuovo impianto	-	FLR-MPL-PSA-CAP3-018-PA-RT_S Croce LG Nuova Veg
0912	FLR	MPL	PSA	CAP3	019	SC	RT	FLR-MPL-PSA-CAP3-019-SC-RT	S Croce Cant Mit	Area "Santa Croce" - Modalità di gestione delle fasi di cantiere ed individuazione delle specifiche misure di mitigazione	-	FLR-MPL-PSA-CAP3-019-SC-RT_S Croce Cant Mit
0913	FLR	MPL	PSA	CAP3	020	GE	PM	FLR-MPL-PSA-CAP3-020-GE-PM	S Croce Pian Man	Area "Santa Croce" - Piano di manutenzione	-	FLR-MPL-PSA-CAP3-020-GE-PM_S Croce Pian Man
0914	FLR	MPL	PSA	CAP3	021	PA	RT	FLR-MPL-PSA-CAP3-021-PA-RT	S Croce - Strat LP	Area di compensazione Santa Croce - Strategia di Piano di lungo periodo	-	FLR-MPL-PSA-CAP3-021-PA-RT_S Croce - Strat LP
CAP4 - AREA DI COMPENSAZIONE "IL PIANO DI MANETTI" DI SIGNA												
0915	FLR	MPL	PSA	CAP4	001	AR	RG	FLR-MPL-PSA-CAP4-001-AR-RG	Manetti Rel III Prog	Area "Il Piano di Manetti" - Relazione illustrativa di progetto	-	FLR-MPL-PSA-CAP4-001-AR-RG_Manetti Rel III Prog
0916	FLR	MPL	PSA	CAP4	002	GE	PL	FLR-MPL-PSA-CAP4-002-GE-PL	Manetti QC Ril Top	Area "Il Piano di Manetti" - Quadro conoscitivo - Rilievo topografico integrativo	1:500	FLR-MPL-PSA-CAP4-002-GE-PL_Manetti QC Ril Top
0917	FLR	MPL	PSA	CAP4	003	GE	RT	FLR-MPL-PSA-CAP4-003-GE-RT	Manetti QC RT Ril Top	Area "Il Piano di Manetti" - Quadro conoscitivo - Rilievo topografico e aerofotogrammetrico integrativo: relazione tecnico-metodologica	-	FLR-MPL-PSA-CAP4-003-GE-RT_Manetti QC RT Ril Top
0918	FLR	MPL	PSA	CAP4	004	PA	PL	FLR-MPL-PSA-CAP4-004-PA-PL	Manetti QC Plan Veg Cat	Area "Il Piano di Manetti" - Quadro conoscitivo - Carta dell'assetto vegetazionale su base catastale	1:2000	FLR-MPL-PSA-CAP4-004-PA-PL_Manetti QC Plan Veg Cat
0919	FLR	MPL	PSA	CAP4	005	PA	PL	FLR-MPL-PSA-CAP4-005-PA-PL	Manetti QC Plan Hab	Area "Il Piano di Manetti" - Quadro conoscitivo - Carta degli habitat rilevati	1:2000	FLR-MPL-PSA-CAP4-005-PA-PL_Manetti QC Plan Hab
0920	FLR	MPL	PSA	CAP4	006	PA	PL	FLR-MPL-PSA-CAP4-006-PA-PL	Manetti QC Plan Siepi	Area "Il Piano di Manetti" - Quadro conoscitivo - Carta del sistema delle siepi e filari campestri	1:2000	FLR-MPL-PSA-CAP4-006-PA-PL_Manetti QC Plan Siepi

SEQUENZIALE	AEROPORTO	PROGETTO	LIVELLO	CATEGORIA	PROGRESS CATEG	DISCIPLINA	TIPO DOC	CODICE ELABORATO	TITOLO RIDOTTO	TITOLO DOCUMENTO	SCALA	CODICE FILE COMPLETO
0921	FLR	MPL	PSA	CAP4	007	GE	PL	FLR-MPL-PSA-CAP4-007-GE-PL	Manetti Corog	Area "Il Piano di Manetti" - Corografia e Planimetria di Rilievo	-	FLR-MPL-PSA-CAP4-007-GE-PL_Manetti Corog
0922	FLR	MPL	PSA	CAP4	008	CT	PL	FLR-MPL-PSA-CAP4-008-CT-PL	Manetti Plan Cat	Area "Il Piano di Manetti" - Perimetrazione dell'area su planimetria catastale	1:2000	FLR-MPL-PSA-CAP4-008-CT-PL_Manetti Plan Cat
0923	FLR	MPL	PSA	CAP4	009	UR	SC	FLR-MPL-PSA-CAP4-009-CT-SC	Manetti El Cat	Area "Il Piano di Manetti" - Elencazione dei mappali catastali	-	FLR-MPL-PSA-CAP4-009-CT-SC_Manetti El Cat
0924	FLR	MPL	PSA	CAP4	010	UR	RT	FLR-MPL-PSA-CAP4-010-UR-RT	Manetti Rel Urb	Area "Il Piano di Manetti" - Relazione urbanistica	-	FLR-MPL-PFTE-CAP4-009-CT-SC_Manetti El Cat 2
0925	FLR	MPL	PSA	CAP4	011	GL	RT	FLR-MPL-PSA-CAP4-011-GL-RT	Manetti Rel Geol	Area "Il Piano di Manetti" - Relazione geologica	-	FLR-MPL-PSA-CAP4-011-GL-RT_Manetti Rel Geol
0926	FLR	MPL	PSA	CAP4	011A	GL	RT	FLR-MPL-PSA-CAP4-011A-GL-RT	Manetti Rel Geol A	Area "Il Piano di Manetti" - Relazione geologica - Allegato A	-	FLR-MPL-PSA-CAP4-011A-GL-RT_Manetti Rel Geol A
0927	FLR	MPL	PSA	CAP4	011B	GL	RT	FLR-MPL-PSA-CAP4-011B-GL-RT	Manetti Rel Geol B	Area "Il Piano di Manetti" - Relazione geologica - Allegato B	-	FLR-MPL-PSA-CAP4-011B-GL-RT_Manetti Rel Geol B
0928	FLR	MPL	PSA	CAP4	011C	GL	RT	FLR-MPL-PSA-CAP4-011C-GL-RT	Manetti Rel Geol C	Area "Il Piano di Manetti" - Relazione geologica - Allegato C	-	FLR-MPL-PSA-CAP4-011C-GL-RT_Manetti Rel Geol C
0929	FLR	MPL	PSA	CAP4	012	GL	PL	FLR-MPL-PSA-CAP4-012-GL-PL	Manetti Plan Ind Geot	Area "Il Piano di Manetti" - Planimetria generale delle Indagini Geotecniche	1:2000	FLR-MPL-PSA-CAP4-012-GL-PL_Manetti Plan Ind Geot
0930	FLR	MPL	PSA	CAP4	013	DM	PL	FLR-MPL-PSA-CAP4-013-DM-PL	Manetti Plan Demo	Area "Il Piano di Manetti" - Carta delle demolizioni	1:2000	FLR-MPL-PSA-CAP4-013-DM-PL_Manetti Plan Demo
0931	FLR	MPL	PSA	CAP4	014	DM	RT	FLR-MPL-PSA-CAP4-014-DM-RT	Manetti LG Mat Demo	Area "Il Piano di Manetti" - Linee guida per la gestione dei materiali da demolizione	-	FLR-MPL-PSA-CAP4-014-DM-RT_Manetti LG Mat Demo
0932	FLR	MPL	PSA	CAP4	015	GE	PL	FLR-MPL-PSA-CAP4-015-GE-PL	Manetti Plan Int Q1	Area "Il Piano di Manetti" - Planimetrie interferenze - Quadro 1	varie	FLR-MPL-PSA-CAP4-015-GE-PL_Manetti Plan Int Q1
0933	FLR	MPL	PSA	CAP4	016	GE	PL	FLR-MPL-PSA-CAP4-016-GE-PL	Manetti Plan Int Q2	Area "Il Piano di Manetti" - Planimetrie interferenze - Quadro 2	varie	FLR-MPL-PSA-CAP4-016-GE-PL_Manetti Plan Int Q2
0934	FLR	MPL	PSA	CAP4	017	AR	PL	FLR-MPL-PSA-CAP4-017-AR-PL	Manetti Plan Gen	Area "Il Piano di Manetti" - Planimetria generale Area di Compensazione	1:2000	FLR-MPL-PSA-CAP4-017-AR-PL_Manetti Plan Gen
0935	FLR	MPL	PSA	CAP4	018	AR	PL	FLR-MPL-PSA-CAP4-018-AR-PL	Manetti Plan Sez N	Area "Il Piano di Manetti" - Planimetria di dettaglio, sezioni - Settore Nord	varie	FLR-MPL-PSA-CAP4-018-AR-PL_Manetti Plan Sez N
0936	FLR	MPL	PSA	CAP4	019	AR	PL	FLR-MPL-PSA-CAP4-019-AR-PL	Manetti Plan Sez S	Area "Il Piano di Manetti" - Planimetria di dettaglio, sezioni - Settore Sud	varie	FLR-MPL-PSA-CAP4-019-AR-PL_Manetti Plan Sez S
0937	FLR	MPL	PSA	CAP4	020	OC	RT	FLR-MPL-PSA-CAP4-020-OC-RT	Manetti RT Bil Terre	Area "Il Piano di Manetti" - Relazione sul Bilancio delle Terre	-	FLR-MPL-PSA-CAP4-020-OC-RT_Manetti RT Bil Terre
0938	FLR	MPL	PSA	CAP4	021	AR	PL	FLR-MPL-PSA-CAP4-021-AR-PL	Manetti CV Plan Gen	Area "Il Piano di Manetti" - Centro visite, planimetria area	1:200	FLR-MPL-PSA-CAP4-021-AR-PL_Manetti CV Plan Gen
0939	FLR	MPL	PSA	CAP4	022	AR	SE	FLR-MPL-PSA-CAP4-022-AR-SE	Manetti CV Sez Amb	Area "Il Piano di Manetti" - Centro visite, sezioni area centro visite	1:100	FLR-MPL-PSA-CAP4-022-AR-SE_Manetti CV Sez Amb
0940	FLR	MPL	PSA	CAP4	023	AR	PL	FLR-MPL-PSA-CAP4-023-AR-PL	Manetti CV Plan	Area "Il Piano di Manetti" - Centro visite - Pianta	1:50	FLR-MPL-PSA-CAP4-023-AR-PL_Manetti CV Plan
0941	FLR	MPL	PSA	CAP4	024	AR	SE	FLR-MPL-PSA-CAP4-024-AR-SE	Manetti CV Sez	Area "Il Piano di Manetti" - Centro visite - Sezioni 1 e 2	1:50	FLR-MPL-PSA-CAP4-024-AR-SE_Manetti CV Sez
0942	FLR	MPL	PSA	CAP4	025	AR	EL	FLR-MPL-PSA-CAP4-025-AR-EL	Manetti CV Ele 1	Area "Il Piano di Manetti" - Centro visite - Prospetti 01	1:50	FLR-MPL-PSA-CAP4-025-AR-EL_Manetti CV Ele 1
0943	FLR	MPL	PSA	CAP4	026	AR	EL	FLR-MPL-PSA-CAP4-026-AR-EL	Manetti CV Ele 2	Area "Il Piano di Manetti" - Centro visite - Prospetti 02	1:50	FLR-MPL-PSA-CAP4-026-AR-EL_Manetti CV Ele 2
0944	FLR	MPL	PSA	CAP4	027	AR	PL	FLR-MPL-PSA-CAP4-027-AR-PL	Manetti CV Plan Cop	Area "Il Piano di Manetti" - Centro visite - Pianta della copertura	1:50	FLR-MPL-PSA-CAP4-027-AR-PL_Manetti CV Plan Cop
0945	FLR	MPL	PSA	CAP4	028	AR	PL	FLR-MPL-PSA-CAP4-028-AR-PL	Manetti CV Arr	Area "Il Piano di Manetti" - Centro visite - Arredi e allestimenti interni	1:50	FLR-MPL-PSA-CAP4-028-AR-PL_Manetti CV Arr
0946	FLR	MPL	PSA	CAP4	029	AR	DG	FLR-MPL-PSA-CAP4-029-AR-DG	Manetti Oss Plan Ele Sez	Area "Il Piano di Manetti" - Osservatori - Pianta, prospetti, sezioni	1:50	FLR-MPL-PSA-CAP4-029-AR-DG_Manetti Oss Plan Ele Sez
0947	FLR	MPL	PSA	CAP4	030	PA	RT	FLR-MPL-PSA-CAP4-030-PA-RT	Manetti Rel III Pae	Area "Il Piano di Manetti" - Relazione illustrativa delle opere paesaggistiche e architettoniche	-	FLR-MPL-PSA-CAP4-030-PA-RT_Manetti Rel III Pae
0948	FLR	MPL	PSA	CAP4	031	IM	RT	FLR-MPL-PSA-CAP4-031-IM-RT	Manetti Rel Gen IM	Area "Il Piano di Manetti" - Opere architettoniche - Relazione generale impianti meccanici	-	FLR-MPL-PSA-CAP4-031-IM-RT_Manetti Rel Gen IM
0949	FLR	MPL	PSA	CAP4	032	IE	RT	FLR-MPL-PSA-CAP4-032-IE-RT	Manetti Rel Spe IE	Area "Il Piano di Manetti" - Opere architettoniche - Relazione specialistica impianti elettrici	-	FLR-MPL-PSA-CAP4-032-IE-RT_Manetti Rel Spe IE
0950	FLR	MPL	PSA	CAP4	033	IE	PL	FLR-MPL-PSA-CAP4-033-IE-PL	Manetti CV Plan IE	Area "Il Piano di Manetti" - Opere architettoniche - Centro visite, impianti elettrici	1:50	FLR-MPL-PSA-CAP4-033-IE-PL_Manetti CV Plan IE
0951	FLR	MPL	PSA	CAP4	034	ID	PL	FLR-MPL-PSA-CAP4-034-ID-PL	Manetti CV Plan II	Area "Il Piano di Manetti" - Opere architettoniche - Centro visite, impianto adduzioni e scarichi	1:200	FLR-MPL-PSA-CAP4-034-ID-PL_Manetti CV Plan II
0952	FLR	MPL	PSA	CAP4	035	IE	PL	FLR-MPL-PSA-CAP4-035-IE-PL	Manetti Plan IE Est	Area "Il Piano di Manetti" - Opere architettoniche - Aree esterne, impianti elettrici	1:200	FLR-MPL-PSA-CAP4-035-IE-PL_Manetti Plan IE Est
0953	FLR	MPL	PSA	CAP4	036	IM	PL	FLR-MPL-PSA-CAP4-036-IM-PL	Manetti CV Plan IM	Area "Il Piano di Manetti" - Opere architettoniche - Centro visite, impianti meccanici	1:50	FLR-MPL-PSA-CAP4-036-IM-PL_Manetti CV Plan IM
0954	FLR	MPL	PSA	CAP4	037	GE	PM	FLR-MPL-PSA-CAP4-037-GE-PM	Manetti Pia Man	Area "Il Piano di Manetti" - Piano di manutenzione	-	FLR-MPL-PSA-CAP4-037-GE-PM_Manetti Pia Man
0955	FLR	MPL	PSA	CAP4	038	ST	RT	FLR-MPL-PSA-CAP4-038-ST-RT	Manetti Rel Gen St	Area "Il Piano di Manetti" - Relazione generale delle strutture	-	FLR-MPL-PSA-CAP4-038-ST-RT_Manetti Rel Gen St
0956	FLR	MPL	PSA	CAP4	039	ST	PM	FLR-MPL-PSA-CAP4-039-ST-PM	Manetti Pia Man St	Area "Il Piano di Manetti" - Piano di manutenzione delle strutture	-	FLR-MPL-PSA-CAP4-039-ST-PM_Manetti Pia Man St
0957	FLR	MPL	PSA	CAP4	040	IE	RT	FLR-MPL-PSA-CAP4-040-IE-RT	Manetti OI Rel Spec IE	Area "Il Piano di Manetti" - Opere idrauliche - relazione specialistica impianti elettrici	-	FLR-MPL-PSA-CAP4-040-IE-RT_Manetti OI Rel Spec IE
0958	FLR	MPL	PSA	CAP4	041	IE	PL	FLR-MPL-PSA-CAP4-041-IE-PL	Manetti OI Plan Gen IE	Area "Il Piano di Manetti" - Opere idrauliche - Planimetria generale impianti elettrici	1:500	FLR-MPL-PSA-CAP4-041-IE-PL_Manetti OI Plan Gen IE
0959	FLR	MPL	PSA	CAP4	042	IL	RT	FLR-MPL-PSA-CAP4-042-IL-RT	Manetti OI Rel Gen	Area "Il Piano di Manetti" - Relazione generale opere idrauliche	-	FLR-MPL-PSA-CAP4-042-IL-RT_Manetti OI Rel Gen
0960	FLR	MPL	PSA	CAP4	043	GE	RT	FLR-MPL-PSA-CAP4-043-GE-RT	Manetti Prop Gest AU	Area "Il Piano di Manetti" - Proposta di gestione dell'area umida e della cassa d'espansione per il superamento e coordinamento delle possibili interferenze	-	FLR-MPL-PSA-CAP4-043-GE-RT_Manetti Prop Gest AU
0961	FLR	MPL	PSA	CAP4	044	IL	RT	FLR-MPL-PSA-CAP4-044-IL-RT	Manetti Rel Tec Deriv Bis	Area "Il Piano di Manetti" - Relazione tecnica di supporto alla derivazione di acqua dal fiume Bisenzio	-	FLR-MPL-PSA-CAP4-044-IL-RT_Manetti Rel Tec Deriv Bis
0962	FLR	MPL	PSA	CAP4	045	IL	PL	FLR-MPL-PSA-CAP4-045-IL-PL	Manetti OI Plan Prog A	Area "Il Piano di Manetti" - Planimetria Stato di Progetto opere idrauliche - QUADRO A	1:1000	FLR-MPL-PSA-CAP4-045-IL-PL_Manetti OI Plan Prog A
0963	FLR	MPL	PSA	CAP4	046	IL	PL	FLR-MPL-PSA-CAP4-046-IL-PL	Manetti OI Plan Prog B	Area "Il Piano di Manetti" - Planimetria Stato di Progetto opere idrauliche - QUADRO B	1:1000	FLR-MPL-PSA-CAP4-046-IL-PL_Manetti OI Plan Prog B
0964	FLR	MPL	PSA	CAP4	047	IL	SE	FLR-MPL-PSA-CAP4-047-IL-SE	Manetti Sez Argini	Area "Il Piano di Manetti" - Rilevati arginali-sezioni tipologiche	varie	FLR-MPL-PSA-CAP4-047-IL-SE_Manetti Sez Argini
0965	FLR	MPL	PSA	CAP4	048	IL	PL	FLR-MPL-PSA-CAP4-048-IL-PL	Manetti Plan Dren Est	Area "Il Piano di Manetti" - Planimetria rete di drenaggio esterna all'area di cassa	1:2000	FLR-MPL-PSA-CAP4-048-IL-PL_Manetti Plan Dren Est
0966	FLR	MPL	PSA	CAP4	049	IL	PM	FLR-MPL-PSA-CAP4-049-IL-PM	Manetti OI Pian Man	Area "Il Piano di Manetti" - Piano di manutenzione delle opere idrauliche	-	FLR-MPL-PSA-CAP4-049-IL-PM_Manetti OI Pian Man
0967	FLR	MPL	PSA	CAP4	050	PA	PL	FLR-MPL-PSA-CAP4-050-PA-PL	Manetti Plan Hab Ric	Area "Il Piano di Manetti" - Planimetria degli habitat ricostruiti	1:2000	FLR-MPL-PSA-CAP4-050-PA-PL_Manetti Plan Hab Ric
0968	FLR	MPL	PSA	CAP4	051	PA	SC	FLR-MPL-PSA-CAP4-051-PA-SC	Manetti Hab 6430	Area "Il Piano di Manetti" - Ricostruzione habitat 6430 (Bordure planiziali, montane e alpine di megaforbie igrofile, sottotipo planiziale) - Sesto di impianto	-	FLR-MPL-PSA-CAP4-051-PA-SC_Manetti Hab 6430
0969	FLR	MPL	PSA	CAP4	052	PA	SC	FLR-MPL-PSA-CAP4-052-PA-SC	Manetti Hab 6420	Area "Il Piano di Manetti" - Ricostruzione habitat 6420 (Praterie umide mediterranee con piante erbacee alte del Molinio-Holoschoenion) - Sesto di impianto	-	FLR-MPL-PSA-CAP4-052-PA-SC_Manetti Hab 6420
0970	FLR	MPL	PSA	CAP4	053	PA	SC	FLR-MPL-PSA-CAP4-053-PA-SC	Manetti Hab 3150	Area "Il Piano di Manetti" - Ricostruzione habitat 3150 (Laghi eutrofici naturali con vegetazione del Magnopotamion o Hydrocharition) - Sesti di impianto	-	FLR-MPL-PSA-CAP4-053-PA-SC_Manetti Hab 3150
0971	FLR	MPL	PSA	CAP4	054	PA	SC	FLR-MPL-PSA-CAP4-054-PA-SC	Manetti Hab 92A0	Area "Il Piano di Manetti" - Ricostruzione habitat 92A0 (Foreste a galleria di Salix alba e Populus alba), aree starter - Sesto di impianto	-	FLR-MPL-PSA-CAP4-054-PA-SC_Manetti Hab 92A0
0972	FLR	MPL	PSA	CAP4	055	PA	RT	FLR-MPL-PSA-CAP4-055-PA-RT	Manetti LG Trasl Veg	Area "Il Piano di Manetti" - Linee guida per la conservazione o traslocazione delle pre-esistenze vegetazionali di maggior rilievo	-	FLR-MPL-PSA-CAP4-055-PA-RT_Manetti LG Trasl Veg
0973	FLR	MPL	PSA	CAP4	056	PA	PL	FLR-MPL-PSA-CAP4-056-PA-PL	Manetti Plan Veg	Area "Il Piano di Manetti" - Carta della gestione delle pre-esistenze vegetazionali di maggior rilievo	1:2000	FLR-MPL-PSA-CAP4-056-PA-PL_Manetti Plan Veg
0974	FLR	MPL	PSA	CAP4	057	PA	RT	FLR-MPL-PSA-CAP4-057-PA-RT	Manetti LG Nuova Veg	Area "Il Piano di Manetti" - Linee guida tecnico-operative per gli interventi di messa a dimora della vegetazione di nuovo impianto	-	FLR-MPL-PSA-CAP4-057-PA-RT_Manetti LG Nuova Veg

SEQUENZIALE	AEROPORTO	PROGETTO	LIVELLO	CATEGORIA	PROGRESS CATEG	DISCIPLINA	TIPO DOC	CODICE ELABORATO	TITOLO RIDOTTO	TITOLO DOCUMENTO	SCALA	CODICE FILE COMPLETO
0975	FLR	MPL	PSA	CAP4	058	PA	RT	FLR-MPL-PSA-CAP4-058-PA-RT	Manetti LG Gest Veg	Area "Il Piano di Manetti" - Linee guida per la gestione e la manutenzione della vegetazione	-	FLR-MPL-PSA-CAP4-058-PA-RT_Manetti LG Gest Veg
0976	FLR	MPL	PSA	CAP4	059	SC	RT	FLR-MPL-PSA-CAP4-059-SC-RT	Manetti Gest Can Mit	Area "Il Piano di Manetti" - Modalità di gestione delle fasi di cantiere ed individuazione delle specifiche misure di mitigazione	-	FLR-MPL-PSA-CAP4-059-SC-RT_Manetti Gest Can Mit
0977	FLR	MPL	PSA	CAP4	060	GE	RT	FLR-MPL-PSA-CAP4-060-GE-RT	Manetti Prop Gest Op Idr	Area "Il Piano di Manetti" - Proposta di protocollo operativo per la gestione dell'opera idraulica	-	FLR-MPL-PSA-CAP4-060-GE-RT_Manetti Prop Gest Op Idr
0978	FLR	MPL	PSA	CAP4	061	PA	RT	FLR-MPL-PSA-CAP4-061-PA-RT	Manetti Rel Pae	Area "Il Piano di Manetti" - Relazione Paesaggistica	-	FLR-MPL-PSA-CAP4-061-PA-RT_Manetti Rel Pae
0979	FLR	MPL	PSA	CAP4	062	PA	RT	FLR-MPL-PSA-CAP4-062-PA-RT	Manetti RT Parc Ag	Area "Il Piano di Manetti" - Relazione Tecnica Opere di Mitigazione Parco Agrario	-	FLR-MPL-PSA-CAP4-062-PA-RT_Manetti RT Parc Ag
0980	FLR	MPL	PSA	CAP4	063	PA	PL	FLR-MPL-PSA-CAP4-063-PA-PL	Manetti Mit Parco Did	Area "Il Piano di Manetti" - Opere di Mitigazione Parco Didattico	1:1000	FLR-MPL-PSA-CAP4-063-PA-PL_Manetti Mit Parco Did
0981	FLR	MPL	PSA	CAP4	064	PA	PL	FLR-MPL-PSA-CAP4-064-PA-PL	Manetti Mit Orti Urb	Area "Il Piano di Manetti" - Opere di Mitigazione Orti Urbani	1:1000	FLR-MPL-PSA-CAP4-064-PA-PL_Manetti Mit Orti Urb
0982	FLR	MPL	PSA	CAP4	065	PA	PL	FLR-MPL-PSA-CAP4-065-PA-PL	Manetti Mit Parco Ric	Area "Il Piano di Manetti" - Opere di Mitigazione Parco Ricreativo	1:1000	FLR-MPL-PSA-CAP4-065-PA-PL_Manetti Mit Parco Ric
0983	FLR	MPL	PSA	CAP4	066	PA	RT	FLR-MPL-PSA-CAP4-066-PA-RT	Manetti - Strat LP	Area di compensazione Il Piano di Manetti - Strategia di Piano di lungo periodo	-	FLR-MPL-PSA-CAP4-066-PA-RT_Manetti - Strat LP
0984	FLR	MPL	PSA	CAP4	067	CH	RT	FLR-MPL-PSA-CAP4-067-CH-RT	Manetti Chir Rel III	Rifugio per chiroterri nell'area di compensazione "Il Piano di Manetti" – Rifugio per chiroterri da inserire nell'area di compensazione "Il Piano di Manetti" – Relazione illustrativa della struttura	-	FLR-MPL-PSA-CAP4-067-CH-RT_Manetti Chir Rel III
0985	FLR	MPL	PSA	CAP4	068	CH	PL	FLR-MPL-PSA-CAP4-068-CH-PL	Manetti Chir Plan Gen	Rifugio per chiroterri nell'area di compensazione "Il Piano di Manetti" – Planimetria Generale	1:500	FLR-MPL-PSA-CAP4-068-CH-PL_Manetti Chir Plan Gen
0986	FLR	MPL	PSA	CAP4	069	CH	PI	FLR-MPL-PSA-CAP4-069-CH-PI	Manetti Chir Plan	Rifugio per chiroterri nell'area di compensazione "Il Piano di Manetti" – Pianta	1:50	FLR-MPL-PSA-CAP4-069-CH-PI_Manetti Chir Plan
0987	FLR	MPL	PSA	CAP4	070	CH	EL	FLR-MPL-PSA-CAP4-070-CH-EL	Manetti Chir Pros	Rifugio per chiroterri nell'area di compensazione "Il Piano di Manetti" – Prospetti	1:50	FLR-MPL-PSA-CAP4-070-CH-EL_Manetti Chir Pros
0988	FLR	MPL	PSA	CAP4	071	CH	EL	FLR-MPL-PSA-CAP4-071-CH-EL	Manetti Chir Sez	Rifugio per chiroterri nell'area di compensazione "Il Piano di Manetti" – Sezione e prospetto laterale	1:50	FLR-MPL-PSA-CAP4-071-CH-EL_Manetti Chir Sez
0989	FLR	MPL	PSA	CAP4	072	CH	3D	FLR-MPL-PSA-CAP4-072-CH-3D	Manetti Chir Render	Rifugio per chiroterri nell'area di compensazione "Il Piano di Manetti" - Rendering	1:50	FLR-MPL-PSA-CAP4-072-CH-3D_Manetti Chir Render
CAPS - AREA DI COMPENSAZIONE "IL PRATACCIO"												
0990	FLR	MPL	PSA	CAP5	001	AR	RG	FLR-MPL-PSA-CAP5-001-AR-RG	Prataccio Rel III Gen	Area "Il Prataccio" Relazione illustrativa generale	-	FLR-MPL-PSA-CAP5-001-AR-RG_Prataccio Rel III Gen
0991	FLR	MPL	PSA	CAP5	002	IL	RT	FLR-MPL-PSA-CAP5-002-IL-RT	Prataccio Rel Idr	Area "Il Prataccio" Relazione idraulica	-	FLR-MPL-PSA-CAP5-002-IL-RT_Prataccio Rel Idr
0992	FLR	MPL	PSA	CAP5	003	UR	PL	FLR-MPL-PSA-CAP5-003-UR-PL	Prataccio Inq	Area "Il Prataccio" Inquadramento urbanistico e vincoli	1:2000	FLR-MPL-PSA-CAP5-003-UR-PL_Prataccio Inq
0993	FLR	MPL	PSA	CAP5	004	AR	PL	FLR-MPL-PSA-CAP5-004-AR-PL	Prataccio SDF	Area "Il Prataccio" Planimetria generale dello stato di fatto e sottoservizi	1:1000	FLR-MPL-PSA-CAP5-004-AR-PL_Prataccio SDF
0994	FLR	MPL	PSA	CAP5	005	PA	PL	FLR-MPL-PSA-CAP5-005-PA-PL	Prataccio Plan Veg	Area "Il Prataccio" Carta delle formazioni vegetali	1:2000	FLR-MPL-PSA-CAP5-005-PA-PL_Prataccio Plan Veg
0995	FLR	MPL	PSA	CAP5	006	PA	SC	FLR-MPL-PSA-CAP5-006-PA-SC	Prataccio SCD Veg	Area "Il Prataccio" Schede monografiche della vegetazione di pregio da conservare	-	FLR-MPL-PSA-CAP5-006-PA-SC_Prataccio SCD Veg
0996	FLR	MPL	PSA	CAP5	007	DM	PL	FLR-MPL-PSA-CAP5-007-DM-PL	Prataccio Plan Dem	Area "Il Prataccio" Planimetria interventi di demolizione	1:500	FLR-MPL-PSA-CAP5-007-DM-PL_Prataccio Plan Dem
0997	FLR	MPL	PSA	CAP5	008	PA	PL	FLR-MPL-PSA-CAP5-008-PA-PL	Prataccio Plan Hab	Area "Il Prataccio" Planimetria con individuazione habitat di progetto	1:2000	FLR-MPL-PSA-CAP5-008-PA-PL_Prataccio Plan Hab
0998	FLR	MPL	PSA	CAP5	009	AR	PL	FLR-MPL-PSA-CAP5-009-AR-PL	Prataccio Plan Prog	Area "Il Prataccio" Planimetria di progetto e sezioni ambientali	varie	FLR-MPL-PSA-CAP5-009-AR-PL_Prataccio Plan Prog
0999	FLR	MPL	PSA	CAP5	010	CT	PL	FLR-MPL-PSA-CAP5-010-CT-PL	Prataccio Plan Cat	Area "Il Prataccio" Perimetrazione su planimetria catastale	1:1500	FLR-MPL-PSA-CAP5-010-CT-PL_Prataccio Plan Cat
1000	FLR	MPL	PSA	CAP5	011	PA	DG	FLR-MPL-PSA-CAP5-011-PA-DG	Prataccio Punto Pano	Area "Il Prataccio" Punto panoramico - planimetria, sezioni e dettagli	varie	FLR-MPL-PSA-CAP5-011-PA-DG_Prataccio Punto Pano
1001	FLR	MPL	PSA	CAP5	012	PA	DG	FLR-MPL-PSA-CAP5-012-PA-DG	Prataccio Recinzioni	Area "Il Prataccio" Recinzioni, accessi e scolina agricola - planimetria, sezioni e dettagli	varie	FLR-MPL-PSA-CAP5-012-PA-DG_Prataccio Recinzioni
1002	FLR	MPL	PSA	CAP5	013	IL	DG	FLR-MPL-PSA-CAP5-013-IL-DG	Prataccio Plan Op Idr	Area "Il Prataccio" Opere idrauliche e irrigue - planimetria, sezioni e dettagli	varie	FLR-MPL-PSA-CAP5-013-IL-DG_Prataccio Plan Op Idr
1003	FLR	MPL	PSA	CAP5	014	PA	SC	FLR-MPL-PSA-CAP5-014-PA-SC	Prataccio Abachi Veg	Area "Il Prataccio" Abachi di impianto tipologici e vegetazionali	-	FLR-MPL-PSA-CAP5-014-PA-SC_Prataccio Abachi Veg
1004	FLR	MPL	PSA	CAP5	015	PA	SC	FLR-MPL-PSA-CAP5-015-PA-SC	Prataccio Plan Siepi	Area "Il Prataccio" Carta delle siepi traslocate	1:1000	FLR-MPL-PSA-CAP5-015-PA-SC_Prataccio Plan Siepi
1005	FLR	MPL	PSA	CAP5	016	PA	RT	FLR-MPL-PSA-CAP5-016-PA-RT	Prataccio LG Trasl Veg	Area "Il Prataccio" Linee guida per la conservazione o traslocazione della vegetazione di pregio	-	FLR-MPL-PSA-CAP5-016-PA-RT_Prataccio LG Trasl Veg
1006	FLR	MPL	PSA	CAP5	017	PA	RT	FLR-MPL-PSA-CAP5-017-PA-RT	Prataccio LG Nuova Veg	Area "Il Prataccio" Linee guida tecnico-operative per gli interventi di messa a dimora della vegetazione di nuovo impianto	-	FLR-MPL-PSA-CAP5-017-PA-RT_Prataccio LG Nuova Veg
1007	FLR	MPL	PSA	CAP5	018	PA	RT	FLR-MPL-PSA-CAP5-018-PA-RT	Prataccio LG Gest Veg	Area "Il Prataccio" Linee guida per la gestione e la manutenzione della vegetazione	-	FLR-MPL-PSA-CAP5-018-PA-RT_Prataccio LG Gest Veg
1008	FLR	MPL	PSA	CAP5	019	SC	RT	FLR-MPL-PSA-CAP5-019-SC-RT	Prataccio Cant Mit	Area "Il Prataccio" Modalità di gestione delle fasi di cantiere ed individuazione delle specifiche misure di mitigazione	-	FLR-MPL-PSA-CAP5-019-SC-RT_Prataccio Cant Mit
1009	FLR	MPL	PSA	CAP5	020	GE	RT	FLR-MPL-PSA-CAP5-020-GE-RT	Prataccio Pian Man	Area "Il Prataccio" Piano di manutenzione	-	FLR-MPL-PSA-CAP5-020-GE-RT_Prataccio Pian Man
1010	FLR	MPL	PSA	CAP5	021	PA	RT	FLR-MPL-PSA-CAP5-021-PA-RT	Prataccio - Strat LP	Area di compensazione Il Prataccio - Strategia di Piano di lungo periodo	-	FLR-MPL-PSA-CAP5-021-PA-RT_Prataccio - Strat LP
NUOVO TERMINAL PASSEGGERI - TRM												
TRM1 - Relazioni Generali												
1011	FLR	MPL	PSA	TRM1	001	AR	RT	FLR-MPL-PSA-TRM1-001-AR-RT	Rel Analisi Alt Term	Relazione Analisi delle Alternative Nuovo Terminal	-	FLR-MPL-PSA-TRM1-001-AR-RT_Rel Analisi Alt Term
1012	FLR	MPL	PSA	TRM1	002	GE	RT	FLR-MPL-PSA-TRM1-002-GE-RT	Rel Stato Luoghi	Relazione sullo Stato dei Luoghi	-	FLR-MPL-PSA-TRM1-002-GE-RT_Rel Stato Luoghi
1013	FLR	MPL	PSA	TRM1	003	GE	RT	FLR-MPL-PSA-TRM1-003-GE-RT	Rel Inq Urbanistico	Relazione di Inquadramento Urbanistico	-	FLR-MPL-PSA-TRM1-003-GE-RT_Rel Inq Urbanistico
1014	FLR	MPL	PSA	TRM1	004	AR	RT	FLR-MPL-PSA-TRM1-004-AR-RT	Rel Tec Terminal	Relazione Tecnica Terminal	-	FLR-MPL-PSA-TRM1-004-AR-RT_Rel Tec Terminal
1015	FLR	MPL	PSA	TRM1	005	AE	RT	FLR-MPL-PSA-TRM1-005-AE-RT	Rel Dim Terminal	Relazione di dimensionamento Terminal	-	FLR-MPL-PSA-TRM1-005-AE-RT_Rel Dim Terminal
1016	FLR	MPL	PSA	TRM1	006	AR	RT	FLR-MPL-PSA-TRM1-006-AR-RT	Rel Tec Str Term	Relazione Tecnica Strutture Terminal	-	FLR-MPL-PSA-TRM1-006-AR-RT_Rel Tec Str Term
1017	FLR	MPL	PSA	TRM1	007	AR	RT	FLR-MPL-PSA-TRM1-007-AR-RT	Rel Tec Inv Arc	Relazione Tecnica Involucro Architettonico	-	FLR-MPL-PSA-TRM1-007-AR-RT_Rel Tec Inv Arc
1018	FLR	MPL	PSA	TRM1	008	IE	RT	FLR-MPL-PSA-TRM1-008-IE-RT	Rel Tec Imp Elettrici	Relazione Tecnica Impianti Elettrici	-	FLR-MPL-PSA-TRM1-008-IE-RT_Rel Tec Imp Elettrici
1019	FLR	MPL	PSA	TRM1	009	ID	RT	FLR-MPL-PSA-TRM1-009-ID-RT	Rel Tec Imp Idrosan	Relazione Tecnica Impianti Idrosanitario	-	FLR-MPL-PSA-TRM1-009-ID-RT_Rel Tec Imp Idrosan
1020	FLR	MPL	PSA	TRM1	010	IA	RT	FLR-MPL-PSA-TRM1-010-IA-RT	Rel Tec Imp Antinc	Relazione Tecnica Impianti Antincendio	-	FLR-MPL-PSA-TRM1-010-IA-RT_Rel Tec Imp Antinc
1021	FLR	MPL	PSA	TRM1	011	IM	RT	FLR-MPL-PSA-TRM1-011-IM-RT	Rel Tec Imp Mecc	Relazione Tecnica Impianti Meccanici HVAC	-	FLR-MPL-PSA-TRM1-011-IM-RT_Rel Tec Imp Mecc
1022	FLR	MPL	PSA	TRM1	012	EN	RT	FLR-MPL-PSA-TRM1-012-EN-RT	Rel Tec Energ Term	Relazione Tecnica Energetica Terminal	-	FLR-MPL-PSA-TRM1-012-EN-RT_Rel Tec Energ Term
1023	FLR	MPL	PSA	TRM1	013	BH	RT	FLR-MPL-PSA-TRM1-013-BH-RT	Rel Tec BHS	Relazione Tecnica Impianti BHS	-	FLR-MPL-PSA-TRM1-013-BH-RT_Rel Tec BHS

SEQUENZIALE	AEROPORTO	PROGETTO	LIVELLO	CATEGORIA	PROGRESS CATEG	DISCIPLINA	TIPO DOC	CODICE ELABORATO	TITOLO RIDOTTO	TITOLO DOCUMENTO	SCALA	CODICE FILE COMPLETO
TRM2 - Relazioni Specialistiche												
1024	FLR	MPL	PSA	TRM2	001	II	RT	FLR-MPL-PSA-TRM2-001-II-RT	Rel Idrol e Fatt Idr Term	Relazione Idrologica e Fattibilità Idraulica Terminal	-	FLR-MPL-PSA-TRM2-001-II-RT_Rel Idrol e Fatt Idr Term
1025	FLR	MPL	PSA	TRM2	002	ES	RT	FLR-MPL-PSA-TRM2-002-ES-RT	Rel Terre Rinforz Term	Relazione sulle Terre Rinforzate Terminal	-	FLR-MPL-PSA-TRM2-002-ES-RT_Rel Terre Rinforz Term
1026	FLR	MPL	PSA	TRM2	003	ES	RC	FLR-MPL-PSA-TRM2-003-ES-RC	Rel Calcolo Terre Rinf Term	Relazione di Calcolo sulle Terre Rinforzate Terminal	-	FLR-MPL-PSA-TRM2-003-ES-RC_Rel Calcolo Terre Rinf Term
1027	FLR	MPL	PSA	TRM2	004	II	RC	FLR-MPL-PSA-TRM2-004-II-RC	Rel Calcolo Imp Dep Term	Relazione di Calcolo Impianto Depurazione Terminal	-	FLR-MPL-PSA-TRM2-004-II-RC_Rel Calcolo Imp Dep Term
1028	FLR	MPL	PSA	TRM2	005	GL	RT	FLR-MPL-PSA-TRM2-005-GL-RT	Rel Geo Terminal	Relazione Geologica Terminal	-	FLR-MPL-PSA-TRM2-005-GL-RT_Rel Geo Terminal
1029	FLR	MPL	PSA	TRM2	006	PN	PL	FLR-MPL-PSA-TRM2-006-PN-PL	Plan Gen Espropri	Planimetria Generale Particellare Area da Espropriare	-	FLR-MPL-PSA-TRM2-006-PN-PL_Plan Gen Espropri
1030	FLR	MPL	PSA	TRM2	007	WS	RT	FLR-MPL-PSA-TRM2-007-WS-RT	Wind Study Runway	Impatto del Nuovo Terminal sull'azione del vento in relazione alla Pista Esistente e Nuova	-	FLR-MPL-PSA-TRM2-007-WS-RT_Wind Study Runway
1031	FLR	MPL	PSA	TRM2	008	WS	RT	FLR-MPL-PSA-TRM2-008-WS-RT	Wind Pedestrian Comfort	Wind Comfort degli Spazi Esterni Coperti a livello Pedonale	-	FLR-MPL-PSA-TRM2-008-WS-RT_Wind Pedestrian Comfort
TRM3 - Architettonico - Inquadramento												
1032	FLR	MPL	PSA	TRM3	001	AR	PL	FLR-MPL-PSA-TRM3-001-AR-PL	Plan Gen SDF	Planimetria Generale Stato di Fatto	1:5000	FLR-MPL-PSA-TRM3-001-AR-PL_Plan Gen SDF
1033	FLR	MPL	PSA	TRM3	002	AR	PL	FLR-MPL-PSA-TRM3-002-AR-PL	Plan Gen SDP	Planimetria Generale Stato di Progetto	1:5000	FLR-MPL-PSA-TRM3-002-AR-PL_Plan Gen SDP
1034	FLR	MPL	PSA	TRM3	003	AR	PL	FLR-MPL-PSA-TRM3-003-AR-PL	Plan Gen Roof	Stato di progetto - Planimetria di inquadramento generale Pianta del Tetto	1:1000	FLR-MPL-PSA-TRM3-003-AR-PL_Plan Gen Roof
1035	FLR	MPL	PSA	TRM3	004	AR	PL	FLR-MPL-PSA-TRM3-004-AR-PL	Plan Gen PT	Stato di progetto - Planimetria di inquadramento generale Circolazione Piano Terra	1:1000	FLR-MPL-PSA-TRM3-004-AR-PL_Plan Gen PT
1036	FLR	MPL	PSA	TRM3	005	AL	PL	FLR-MPL-PSA-TRM3-005-AL-PL	Carta Pot Archo	Carta del Potenziale Archeologico	1:2000	FLR-MPL-PSA-TRM3-005-AL-PL_Carta Pot Archo
1037	FLR	MPL	PSA	TRM3	006	AL	PL	FLR-MPL-PSA-TRM3-006-AL-PL	Carta Ris Archo	Carta del Rischio Archeologico	1:2000	FLR-MPL-PSA-TRM3-006-AL-PL_Carta Ris Archo
1038	FLR	MPL	PSA	TRM3	007	GL	SE	FLR-MPL-PSA-TRM3-007-GL-SE	Sez Geol 01 Term	Sezione Geologica 01 Terminal	varie	FLR-MPL-PSA-TRM3-007-GL-SE_Sez Geol 01 Term
1039	FLR	MPL	PSA	TRM3	008	GL	SE	FLR-MPL-PSA-TRM3-008-GL-SE	Sez Geol 02 Term	Sezione Geologica 02 Terminal	varie	FLR-MPL-PSA-TRM3-008-GL-SE_Sez Geol 02 Term
TRM4 - Architettonico - Elaborati												
1040	FLR	MPL	PSA	TRM4	001	AR	PL	FLR-MPL-PSA-TRM4-001-AR-PL	Plan Zoning B1 F1 F2	Zoning Plan Piano Interrato Fase 1 e Fase 2	1:500	FLR-MPL-PSA-TRM4-001-AR-PL_Plan Zoning B1 F1 F2
1041	FLR	MPL	PSA	TRM4	002	AR	PL	FLR-MPL-PSA-TRM4-002-AR-PL	Plan Zoning PT F1	Zoning Plan Piano Terra Fase 1	1:500	FLR-MPL-PSA-TRM4-002-AR-PL_Plan Zoning PT F1
1042	FLR	MPL	PSA	TRM4	003	AR	PL	FLR-MPL-PSA-TRM4-003-AR-PL	Plan Zoning M1 F1	Zoning Plan Piano Mezzanino Fase 1	1:500	FLR-MPL-PSA-TRM4-003-AR-PL_Plan Zoning M1 F1
1043	FLR	MPL	PSA	TRM4	004	AR	PL	FLR-MPL-PSA-TRM4-004-AR-PL	Plan Zoning 1P F1	Zoning Plan Piano Primo Fase 1	1:500	FLR-MPL-PSA-TRM4-004-AR-PL_Plan Zoning 1P F1
1044	FLR	MPL	PSA	TRM4	005	AR	PL	FLR-MPL-PSA-TRM4-005-AR-PL	Plan Zoning PT F2	Zoning Plan Piano Terra Fase 2	1:500	FLR-MPL-PSA-TRM4-005-AR-PL_Plan Zoning PT F2
1045	FLR	MPL	PSA	TRM4	006	AR	PL	FLR-MPL-PSA-TRM4-006-AR-PL	Plan Zoning M1 F2	Zoning Plan Piano Mezzanino Fase 2	1:500	FLR-MPL-PSA-TRM4-006-AR-PL_Plan Zoning M1 F2
1046	FLR	MPL	PSA	TRM4	007	AR	PL	FLR-MPL-PSA-TRM4-007-AR-PL	Plan Zoning 1P F2	Zoning Plan Piano Primo Fase 2	1:500	FLR-MPL-PSA-TRM4-007-AR-PL_Plan Zoning 1P F2
1047	FLR	MPL	PSA	TRM4	008	AR	EL	FLR-MPL-PSA-TRM4-008-AR-EL	Term Prospetti F1	Stato di progetto - Prospetti generali	1:500	FLR-MPL-PSA-TRM4-008-AR-EL_Term Prospetti F1
1048	FLR	MPL	PSA	TRM4	009	AR	EL	FLR-MPL-PSA-TRM4-009-AR-EL	Term Prospetti F1	Stato di progetto - Prospetti Interni	1:500	FLR-MPL-PSA-TRM4-009-AR-EL_Term Prospetti F1
1049	FLR	MPL	PSA	TRM4	010	AR	SE	FLR-MPL-PSA-TRM4-010-AR-SE	Term Sezioni F1	Stato di progetto - Sezioni Generali	1:500	FLR-MPL-PSA-TRM4-010-AR-SE_Term Sezioni F1
1050	FLR	MPL	PSA	TRM4	011	AR	EL	FLR-MPL-PSA-TRM4-011-AR-EL	Term Prospetti F2	Stato di progetto - Prospetti generali	1:500	FLR-MPL-PSA-TRM4-011-AR-EL_Term Prospetti F2
1051	FLR	MPL	PSA	TRM4	012	AR	EL	FLR-MPL-PSA-TRM4-012-AR-EL	Term Prospetti F2	Stato di progetto - Prospetti Interni	1:500	FLR-MPL-PSA-TRM4-012-AR-EL_Term Prospetti F2
1052	FLR	MPL	PSA	TRM4	013	AR	SE	FLR-MPL-PSA-TRM4-013-AR-SE	Term Sezioni F2	Stato di progetto - Sezioni Generali	1:500	FLR-MPL-PSA-TRM4-013-AR-SE_Term Sezioni F2
1053	FLR	MPL	PSA	TRM4	014	AR	3D	FLR-MPL-PSA-TRM4-014-AR-3D	Term Vista 3d SO	Stato di progetto - Vista 3d Sud Ovest	varie	FLR-MPL-PSA-TRM4-014-AR-3D_Term Vista 3d SO
1054	FLR	MPL	PSA	TRM4	015	AR	3D	FLR-MPL-PSA-TRM4-015-AR-3D	Term Vista 3d SE	Stato di progetto - Vista 3d Sud Est	varie	FLR-MPL-PSA-TRM4-015-AR-3D_Term Vista 3d SE
1055	FLR	MPL	PSA	TRM4	016	AR	3D	FLR-MPL-PSA-TRM4-016-AR-3D	Term Vista 3d O	Stato di progetto - Vista 3d Ovest	varie	FLR-MPL-PSA-TRM4-016-AR-3D_Term Vista 3d O
1056	FLR	MPL	PSA	TRM4	017	AR	3D	FLR-MPL-PSA-TRM4-017-AR-3D	Term Vista 3d Piazza	Stato di progetto - Vista 3d Verso la Piazza	varie	FLR-MPL-PSA-TRM4-017-AR-3D_Term Vista 3d Piazza
1057	FLR	MPL	PSA	TRM4	018	AR	3D	FLR-MPL-PSA-TRM4-018-AR-3D	Term Vista 3d Sala Part	Stato di progetto - Vista 3d Sala Partenze	varie	FLR-MPL-PSA-TRM4-018-AR-3D_Term Vista 3d Sala Part
1058	FLR	MPL	PSA	TRM4	019	AR	SD	FLR-MPL-PSA-TRM4-019-AR-SD	Flussi Gen PL SE AX	Flussi Generali Terminal - Pianta Sezioni Axon	1:1000	FLR-MPL-PSA-TRM4-019-AR-SD_Flussi Gen PL SE AX
1059	FLR	MPL	PSA	TRM4	020	AR	SD	FLR-MPL-PSA-TRM4-020-AR-SD	Flussi Torrini	Flussi dei Torrini	1:200	FLR-MPL-PSA-TRM4-020-AR-SD_Flussi Torrini
1060	FLR	MPL	PSA	TRM4	021	AR	SD	FLR-MPL-PSA-TRM4-021-AR-SD	Plan Viabilita	Planimetria dei Flussi Viabilità Landside	1:2000	FLR-MPL-PSA-TRM4-021-AR-SD_Plan Viabilita
1061	FLR	MPL	PSA	TRM4	022	IM	SD	FLR-MPL-PSA-TRM4-022-IM-SD	Strat MEP e Sosten	Schemi Strategia MEP e Sostenibilità	varie	FLR-MPL-PSA-TRM4-022-IM-SD_Strat MEP e Sosten
1062	FLR	MPL	PSA	TRM4	023	ST	SD	FLR-MPL-PSA-TRM4-023-ST-SD	3D Str e Facciata	Schemi Sistemi Strutturali e Facciata Continua	S/S	FLR-MPL-PSA-TRM4-023-ST-SD_3D Str e Facciata
1063	FLR	MPL	PSA	TRM4	024	AR	DE	FLR-MPL-PSA-TRM4-024-AR-DE	Sist Facc 1 Ovest	Sistemi di Facciata Tipo 1 Prospetto Ovest	1:50	FLR-MPL-PSA-TRM4-024-AR-DE_Sist Facc 1 Ovest
1064	FLR	MPL	PSA	TRM4	025	AR	DE	FLR-MPL-PSA-TRM4-025-AR-DE	Sist Facc 1A Nord	Sistemi di Facciata Tipo 1A Prospetto Nord	1:20	FLR-MPL-PSA-TRM4-025-AR-DE_Sist Facc 1A Nord
1065	FLR	MPL	PSA	TRM4	026	AR	DE	FLR-MPL-PSA-TRM4-026-AR-DE	Sist Facc 2 Ovest Arr Part	Sistemi di Facciata Tipo 2 Prospetto Ovest Arrivi Partenze	1:50	FLR-MPL-PSA-TRM4-026-AR-DE_Sist Facc 2 Ovest Arr Part
1066	FLR	MPL	PSA	TRM4	027	AR	DE	FLR-MPL-PSA-TRM4-027-AR-DE	Sist Facc 3 Nord Pont Imb	Sistemi di Facciata Tipo 3 Prospetto Nord Pomtili Imbarco	1:50	FLR-MPL-PSA-TRM4-027-AR-DE_Sist Facc 3 Nord Pont Imb
1067	FLR	MPL	PSA	TRM4	028	AR	DE	FLR-MPL-PSA-TRM4-028-AR-DE	Sist Facc 3A Nord Allum	Sistemi di Facciata Tipo 3A Prospetto Nord Pannelli Alluminio	1:20	FLR-MPL-PSA-TRM4-028-AR-DE_Sist Facc 3A Nord Allum
1068	FLR	MPL	PSA	TRM4	029	AR	DE	FLR-MPL-PSA-TRM4-029-AR-DE	Sist Facc 4 Nord Ponte 1P	Sistemi di Facciata Tipo 4 Prospetto Nord Ponte 1P	1:50	FLR-MPL-PSA-TRM4-029-AR-DE_Sist Facc 4 Nord Ponte 1P
1069	FLR	MPL	PSA	TRM4	030	ST	DE	FLR-MPL-PSA-TRM4-030-ST-DE	Diagr Str Colonna Albero	Diagrammi Strutturali Colonna ad Albero	varie	FLR-MPL-PSA-TRM4-030-ST-DE_Diagr Str Colonna Albero

SEQUENZIALE	AEROPORTO	PROGETTO	LIVELLO	CATEGORIA	PROGRESS CATEG	DISCIPLINA	TIPO DOC	CODICE ELABORATO	TITOLO RIDOTTO	TITOLO DOCUMENTO	SCALA	CODICE FILE COMPLETO
TRM5 - Strutture Elaborati												
1070	FLR	MPL	PSA	TRM5	001	ST	PL	FLR-MPL-PSA-TRM5-001-ST-PL	Plan Gen Pali Fond	Pianta generale dei Pali di Fondazione	1:500	FLR-MPL-PSA-TRM5-001-ST-PL_Plan Gen Pali Fond
1071	FLR	MPL	PSA	TRM5	002	ST	PL	FLR-MPL-PSA-TRM5-002-ST-PL	Plan Gen B1 Str	Pianta Piano Interrato	1:500	FLR-MPL-PSA-TRM5-002-ST-PL_Plan Gen B1 Str
1072	FLR	MPL	PSA	TRM5	003	ST	PL	FLR-MPL-PSA-TRM5-003-ST-PL	Plan Gen Fond PT Str	Pianta generale delle Fondazioni e Piano Terra	1:500	FLR-MPL-PSA-TRM5-003-ST-PL_Plan Gen Fond PT Str
1073	FLR	MPL	PSA	TRM5	004	ST	PL	FLR-MPL-PSA-TRM5-004-ST-PL	Plan Pii PT	Pianta dei Pilastrini Piano Terra	1:500	FLR-MPL-PSA-TRM5-004-ST-PL_Plan Pii PT
1074	FLR	MPL	PSA	TRM5	005	ST	PL	FLR-MPL-PSA-TRM5-005-ST-PL	Plan Gen M1 Str	Mezzanino - Planimetria della Struttura	1:500	FLR-MPL-PSA-TRM5-005-ST-PL_Plan Gen M1 Str
1075	FLR	MPL	PSA	TRM5	006	ST	PL	FLR-MPL-PSA-TRM5-006-ST-PL	Plan Gen 1P Str	Piano Primo - Planimetria della Struttura	1:500	FLR-MPL-PSA-TRM5-006-ST-PL_Plan Gen 1P Str
1076	FLR	MPL	PSA	TRM5	007	ST	PL	FLR-MPL-PSA-TRM5-007-ST-PL	Plan Gen R1 Str	Livello Copertura Inferiore - Planimetria della Struttura	1:500	FLR-MPL-PSA-TRM5-007-ST-PL_Plan Gen R1 Str
1077	FLR	MPL	PSA	TRM5	008	ST	PL	FLR-MPL-PSA-TRM5-008-ST-PL	Plan Gen R2 Str	Livello Copertura Superiore - Planimetria della Struttura	1:500	FLR-MPL-PSA-TRM5-008-ST-PL_Plan Gen R2 Str
1078	FLR	MPL	PSA	TRM5	009	ST	SE	FLR-MPL-PSA-TRM5-009-ST-SE	Sez Str Gen 1	Sezioni Generali 1	1:500	FLR-MPL-PSA-TRM5-009-ST-SE_Sez Str Gen 1
1079	FLR	MPL	PSA	TRM5	010	ST	SE	FLR-MPL-PSA-TRM5-010-ST-SE	Sez Str Gen 2	Sezioni Generali 2	1:500	FLR-MPL-PSA-TRM5-010-ST-SE_Sez Str Gen 2
1080	FLR	MPL	PSA	TRM5	011	ST	SE	FLR-MPL-PSA-TRM5-011-ST-SE	Sez Str Gen 3	Sezioni Generali 3	1:500	FLR-MPL-PSA-TRM5-011-ST-SE_Sez Str Gen 3
1081	FLR	MPL	PSA	TRM5	012	ST	SE	FLR-MPL-PSA-TRM5-012-ST-SE	Sez Str Gen 4	Sezioni Generali 4	1:500	FLR-MPL-PSA-TRM5-012-ST-SE_Sez Str Gen 4
1082	FLR	MPL	PSA	TRM5	013	ST	3D	FLR-MPL-PSA-TRM5-013-ST-3D	3D Str 1	Vista Esplosa della Struttura 1	S/S	FLR-MPL-PSA-TRM5-013-ST-3D_3D Str 1
1083	FLR	MPL	PSA	TRM5	014	ST	3D	FLR-MPL-PSA-TRM5-014-ST-3D	3D Str 2	Vista Esplosa della Struttura 2	S/S	FLR-MPL-PSA-TRM5-014-ST-3D_3D Str 2
1084	FLR	MPL	PSA	TRM5	015	ST	3D	FLR-MPL-PSA-TRM5-015-ST-3D	3D Str 3	Vista Esplosa della Struttura 3	S/S	FLR-MPL-PSA-TRM5-015-ST-3D_3D Str 3
1085	FLR	MPL	PSA	TRM5	016	ST	3D	FLR-MPL-PSA-TRM5-016-ST-3D	3D Dett Colonna	Dettaglio - Colonna tipica dell'albero	S/S	FLR-MPL-PSA-TRM5-016-ST-3D_3D Dett Colonna
TRM6 - Impianti												
1086	FLR	MPL	PSA	TRM6	001	IM	PL	FLR-MPL-PSA-TRM6-001-IM-PL	Imp Term Canali PT	Impianto Termomeccanico HVCA Canali Piano Terra	1:400	FLR-MPL-PSA-TRM6-001-IM-PL_Imp Term Canali PT
1087	FLR	MPL	PSA	TRM6	002	IM	PL	FLR-MPL-PSA-TRM6-002-IM-PL	Imp Term Canali M1	Impianto Termomeccanico HVCA Canali Piano Mezzanino	1:400	FLR-MPL-PSA-TRM6-002-IM-PL_Imp Term Canali M1
1088	FLR	MPL	PSA	TRM6	003	IM	PL	FLR-MPL-PSA-TRM6-003-IM-PL	Imp Term Canali 1P	Impianto Termomeccanico HVCA Canali Piano Primo	1:400	FLR-MPL-PSA-TRM6-003-IM-PL_Imp Term Canali 1P
1089	FLR	MPL	PSA	TRM6	004	IM	PL	FLR-MPL-PSA-TRM6-004-IM-PL	Imp Term Tubaz PT	Impianto Termomeccanico HVCA Tubazioni Piano Terra	1:400	FLR-MPL-PSA-TRM6-004-IM-PL_Imp Term Tubaz PT
1090	FLR	MPL	PSA	TRM6	005	IM	PL	FLR-MPL-PSA-TRM6-005-IM-PL	Imp Term Tubaz M1	Impianto Termomeccanico HVCA Tubazioni Piano Mezzanino	1:400	FLR-MPL-PSA-TRM6-005-IM-PL_Imp Term Tubaz M1
1091	FLR	MPL	PSA	TRM6	006	IM	SE	FLR-MPL-PSA-TRM6-006-IM-SE	Imp Term Sez HVAC 1	Impianto Termomeccanico Sezioni Impianti HVAC 1	1:50	FLR-MPL-PSA-TRM6-006-IM-SE_Imp Term Sez HVAC 1
1092	FLR	MPL	PSA	TRM6	007	IM	SE	FLR-MPL-PSA-TRM6-007-IM-SE	Imp Term Sez HVAC 2	Impianto Termomeccanico Sezioni Impianti HVAC 2	1:50	FLR-MPL-PSA-TRM6-007-IM-SE_Imp Term Sez HVAC 2
1093	FLR	MPL	PSA	TRM6	008	IM	SE	FLR-MPL-PSA-TRM6-008-IM-SE	Imp Term Sez HVAC 3	Impianto Termomeccanico Sezioni Impianti HVAC 3	1:50	FLR-MPL-PSA-TRM6-008-IM-SE_Imp Term Sez HVAC 3
1094	FLR	MPL	PSA	TRM6	009	IM	SE	FLR-MPL-PSA-TRM6-009-IM-SE	Imp Term Sez HVAC 4	Impianto Termomeccanico Sezioni Impianti HVAC 4	1:50	FLR-MPL-PSA-TRM6-009-IM-SE_Imp Term Sez HVAC 4
1095	FLR	MPL	PSA	TRM6	010	IM	PL	FLR-MPL-PSA-TRM6-010-IM-PL	Imp Term Zon PT	Impianto Termomeccanico - Zonificazione Piano Terra	1:400	FLR-MPL-PSA-TRM6-010-IM-PL_Imp Term Zon PT
1096	FLR	MPL	PSA	TRM6	011	IM	PL	FLR-MPL-PSA-TRM6-011-IM-PL	Imp Term Zon M1	Impianto Termomeccanico - Zonificazione Piano Mezzanino	1:400	FLR-MPL-PSA-TRM6-011-IM-PL_Imp Term Zon M1
1097	FLR	MPL	PSA	TRM6	012	IM	PL	FLR-MPL-PSA-TRM6-012-IM-PL	Imp Term Zon 1P	Impianto Termomeccanico - Zonificazione Piano Primo	1:400	FLR-MPL-PSA-TRM6-012-IM-PL_Imp Term Zon 1P
1098	FLR	MPL	PSA	TRM6	013	IM	SD	FLR-MPL-PSA-TRM6-013-IM-SD	Sc Funz Imp Cogen	Schemi Funzionale Centrale Cogenerazione	S/S	FLR-MPL-PSA-TRM6-013-IM-SD_Sc Funz Imp Cogen
1099	FLR	MPL	PSA	TRM6	014	IM	SD	FLR-MPL-PSA-TRM6-014-IM-SD	Sc Funz Imp Termofr Prim	Schemi Funzionale Centrale Termofrigorifera Circuiti Primari	S/S	FLR-MPL-PSA-TRM6-014-IM-SD_Sc Funz Imp Termofr Prim
1100	FLR	MPL	PSA	TRM6	015	IM	SD	FLR-MPL-PSA-TRM6-015-IM-SD	Sc Funz Imp Termofr Sec	Schemi Funzionale Centrale Termofrigorifera Circuiti Secondari	S/S	FLR-MPL-PSA-TRM6-015-IM-SD_Sc Funz Imp Termofr Sec
1101	FLR	MPL	PSA	TRM6	016	ID	PL	FLR-MPL-PSA-TRM6-016-ID-PL	Imp Idr San Plan PT F2	Impianto idrico sanitario Piano Terra Fase2	1:400	FLR-MPL-PSA-TRM6-016-ID-PL_Imp Idr San Plan PT F2
1102	FLR	MPL	PSA	TRM6	017	ID	PL	FLR-MPL-PSA-TRM6-017-ID-PL	Imp Idr San Plan M1 F2	Impianto idrico sanitario Pianta piano Mezzanino Fase2	1:400	FLR-MPL-PSA-TRM6-017-ID-PL_Imp Idr San Plan M1 F2
1103	FLR	MPL	PSA	TRM6	018	ID	PL	FLR-MPL-PSA-TRM6-018-ID-PL	Imp Idr San Plan 1P F2	Impianto idrico sanitario Pianta piano Primo Fase2	1:400	FLR-MPL-PSA-TRM6-018-ID-PL_Imp Idr San Plan 1P F2
1104	FLR	MPL	PSA	TRM6	019	ID	SD	FLR-MPL-PSA-TRM6-019-ID-SD	Sch Fun Cen Idr San	Schema Funzionale Centrale Idrico Sanitaria	S/S	FLR-MPL-PSA-TRM6-019-ID-SD_Sch Fun Cen Idr San
1105	FLR	MPL	PSA	TRM6	020	IR	PL	FLR-MPL-PSA-TRM6-020-IR-PL	Rete Sca Acq Ref Plan PT F2	Rete scarico acque reflue - Pianta piano Terra Fase2	1:400	FLR-MPL-PSA-TRM6-020-IR-PL_Rete Sca Acq Ref Plan PT F2
1106	FLR	MPL	PSA	TRM6	021	IR	PL	FLR-MPL-PSA-TRM6-021-IR-PL	Rete Sca Acq Ref Plan 1P F2	Rete scarico acque reflue - Pianta piano Primo Fase2	1:400	FLR-MPL-PSA-TRM6-021-IR-PL_Rete Sca Acq Ref Plan 1P F2
1107	FLR	MPL	PSA	TRM6	022	IE	PL	FLR-MPL-PSA-TRM6-022-IE-PL	Plan Gen Cab MTBT Terra	Planimetria Generale - Planimetrie cabine MT/BT e Impianto di Terra	1:100	FLR-MPL-PSA-TRM6-022-IE-PL_Plan Gen Cab MTBT Terra
1108	FLR	MPL	PSA	TRM6	023	IE	PL	FLR-MPL-PSA-TRM6-023-IE-PL	Plan Gen Distr Princ B1	Planimetria Generale - Piano Interrato Distribuzione Principale	1:100	FLR-MPL-PSA-TRM6-023-IE-PL_Plan Gen Distr Princ B1
1109	FLR	MPL	PSA	TRM6	024	IE	PL	FLR-MPL-PSA-TRM6-024-IE-PL	Plan Gen Distr Princ PT	Planimetria Generale - Piano Terra Distribuzione Principale	1:100	FLR-MPL-PSA-TRM6-024-IE-PL_Plan Gen Distr Princ PT
1110	FLR	MPL	PSA	TRM6	025	IE	PL	FLR-MPL-PSA-TRM6-025-IE-PL	Plan Gen Distr Princ M1	Planimetria Generale - Piano Mezzanino Distribuzione Principale	1:100	FLR-MPL-PSA-TRM6-025-IE-PL_Plan Gen Distr Princ M1
1111	FLR	MPL	PSA	TRM6	026	IE	PL	FLR-MPL-PSA-TRM6-026-IE-PL	Plan Gen Distr Princ 1P	Planimetria Generale - Piano Primo Distribuzione Principale	1:100	FLR-MPL-PSA-TRM6-026-IE-PL_Plan Gen Distr Princ 1P
1112	FLR	MPL	PSA	TRM6	027	IE	PL	FLR-MPL-PSA-TRM6-027-IE-PL	Plan Gen FMotr B1	Planimetria Generale - Piano Interrato Forza Motrice	1:100	FLR-MPL-PSA-TRM6-027-IE-PL_Plan Gen FMotr B1
1113	FLR	MPL	PSA	TRM6	028	IE	PL	FLR-MPL-PSA-TRM6-028-IE-PL	Plan Gen FMotr PT	Planimetria Generale - Piano Terra Forza Motrice	1:100	FLR-MPL-PSA-TRM6-028-IE-PL_Plan Gen FMotr PT
1114	FLR	MPL	PSA	TRM6	029	IE	PL	FLR-MPL-PSA-TRM6-029-IE-PL	Plan Gen FMotr M1	Planimetria Generale - Piano Mezzanino Forza Motrice	1:100	FLR-MPL-PSA-TRM6-029-IE-PL_Plan Gen FMotr M1
1115	FLR	MPL	PSA	TRM6	030	IE	PL	FLR-MPL-PSA-TRM6-030-IE-PL	Plan Gen FMotr 1P	Planimetria Generale - Piano Primo Forza Motrice	1:100	FLR-MPL-PSA-TRM6-030-IE-PL_Plan Gen FMotr 1P
1116	FLR	MPL	PSA	TRM6	031	IE	PL	FLR-MPL-PSA-TRM6-031-IE-PL	Plan Gen Accessi B1	Planimetria Generale - Piano Interrato Controllo Accessi	1:100	FLR-MPL-PSA-TRM6-031-IE-PL_Plan Gen Accessi B1
1117	FLR	MPL	PSA	TRM6	032	IE	PL	FLR-MPL-PSA-TRM6-032-IE-PL	Plan Gen Accessi PT	Planimetria Generale - Piano Terra Controllo Accessi	1:100	FLR-MPL-PSA-TRM6-032-IE-PL_Plan Gen Accessi PT
1118	FLR	MPL	PSA	TRM6	033	IE	PL	FLR-MPL-PSA-TRM6-033-IE-PL	Plan Gen Accessi M1	Planimetria Generale - Piano Mezzanino Controllo Accessi	1:100	FLR-MPL-PSA-TRM6-033-IE-PL_Plan Gen Accessi M1
1119	FLR	MPL	PSA	TRM6	034	IE	PL	FLR-MPL-PSA-TRM6-034-IE-PL	Plan Gen Accessi 1P	Planimetria Generale - Piano Primo Controllo Accessi	1:100	FLR-MPL-PSA-TRM6-034-IE-PL_Plan Gen Accessi 1P
1120	FLR	MPL	PSA	TRM6	035	IE	PL	FLR-MPL-PSA-TRM6-035-IE-PL	Plan Gen Fumi Diff Son B1	Planimetria Generale - Piano Interrato Rilevazione Fumi e Diffusione Sonora	1:100	FLR-MPL-PSA-TRM6-035-IE-PL_Plan Gen Fumi Diff Son B1
1121	FLR	MPL	PSA	TRM6	036	IE	PL	FLR-MPL-PSA-TRM6-036-IE-PL	Plan Gen Fumi Diff Son PT	Planimetria Generale - Piano Terra Rilevazione Fumi e Diffusione Sonora	1:100	FLR-MPL-PSA-TRM6-036-IE-PL_Plan Gen Fumi Diff Son PT
1122	FLR	MPL	PSA	TRM6	037	IE	PL	FLR-MPL-PSA-TRM6-037-IE-PL	Plan Gen Fumi Diff Son M1	Planimetria Generale - Piano Mezzanino Rilevazione Fumi e Diffusione Sonora	1:100	FLR-MPL-PSA-TRM6-037-IE-PL_Plan Gen Fumi Diff Son M1
1123	FLR	MPL	PSA	TRM6	038	IE	PL	FLR-MPL-PSA-TRM6-038-IE-PL	Plan Gen Fumi Diff Son 1P	Planimetria Generale - Piano Primo Rilevazione Fumi e Diffusione Sonora	1:100	FLR-MPL-PSA-TRM6-038-IE-PL_Plan Gen Fumi Diff Son 1P
1124	FLR	MPL	PSA	TRM6	039	IE	SD	FLR-MPL-PSA-TRM6-039-IE-SD	Sch Blo Rete MT	Schema a Blocchi Distribuzione Elettrica Media Tensione	S/S	FLR-MPL-PSA-TRM6-039-IE-SD_Sch Blo Rete MT

SEQUENZIALE	AEROPORTO	PROGETTO	LIVELLO	CATEGORIA	PROGRESS CATEG	DISCIPLINA	TIPO DOC	CODICE ELABORATO	TITOLO RIDOTTO	TITOLO DOCUMENTO	SCALA	CODICE FILE COMPLETO
1125	FLR	MPL	PSA	TRM6	040	IE	SD	FLR-MPL-PSA-TRM6-040-IE-SD	Sch Blo Rete BT	Schema a Blocchi Distribuzione Elettrica Bassa Tensione	S/S	FLR-MPL-PSA-TRM6-040-IE-SD_Sch Blo Rete BT
1126	FLR	MPL	PSA	TRM6	041	IE	PL	FLR-MPL-PSA-TRM6-041-IE-PL	Plan Imp Fotov	Planimetria Impianto Fotovoltaico	1:500	FLR-MPL-PSA-TRM6-041-IE-PL_Plan Imp Fotov
TRM7 - Drenaggi e Raccolta Acque Meteoriche												
1127	FLR	MPL	PSA	TRM7	001	II	PL	FLR-MPL-PSA-TRM7-001-II-PL	Plan Dren Met Term Apr100	Planimetria rete di drenaggio meteoriche Terminal e Apron 100		FLR-MPL-PSA-TRM7-001-II-PL_Plan Dren Met Term Apr100
1128	FLR	MPL	PSA	TRM7	002	II	PL	FLR-MPL-PSA-TRM7-002-II-PL	Plan Ret Acq Reflue Term	Planimetria rete acque reflue Terminal		FLR-MPL-PSA-TRM7-002-II-PL_Plan Ret Acq Reflue Term
1129	FLR	MPL	PSA	TRM7	003	II	SE	FLR-MPL-PSA-TRM7-003-II-SE	Sez Tipo Part Costr	Sezioni tipologiche e particolari costruttivi		FLR-MPL-PSA-TRM7-003-II-SE_Sez Tipo Part Costr
1130	FLR	MPL	PSA	TRM7	004	II	PL	FLR-MPL-PSA-TRM7-004-II-PL	Plan Mod Idro Idra Term	Planimetria modello idrologico idraulico Terminal		FLR-MPL-PSA-TRM7-004-II-PL_Plan Mod Idro Idra Term
1131	FLR	MPL	PSA	TRM7	005	II	PL	FLR-MPL-PSA-TRM7-005-II-PL	Plan Batt Term TR30	Planimetria gradi riempimento e battenti massimi Terminal TR30		FLR-MPL-PSA-TRM7-005-II-PL_Plan Batt Term TR30
1132	FLR	MPL	PSA	TRM7	006	II	PL	FLR-MPL-PSA-TRM7-006-II-PL	Plan Batt Term TR200	Planimetria gradi riempimento e battenti massimi Terminal TR200		FLR-MPL-PSA-TRM7-006-II-PL_Plan Batt Term TR200
TRM8 - Sistema BHS												
1133	FLR	MPL	PSA	TRM8	001	BH	PI	FLR-MPL-PSA-TRM8-001-BH-PI	BHS Mec El Plan B1	BHS/HBS - Sistemi Meccanici, Elettrici e TLC - Pianta Piano Interrato	1:200	FLR-MPL-PSA-TRM8-001-BH-PI_BHS Mec El Plan B1
1134	FLR	MPL	PSA	TRM8	002	BH	PI	FLR-MPL-PSA-TRM8-002-BH-PI	BHS Mec El Plan PT	BHS/HBS - Sistemi Meccanici, Elettrici e TLC - Pianta Piano Terra	1:200	FLR-MPL-PSA-TRM8-002-BH-PI_BHS Mec El Plan PT
1135	FLR	MPL	PSA	TRM8	003	BH	SD	FLR-MPL-PSA-TRM8-003-BH-SD	BHS Sc Sinottico	BHS/HBS - Sistemi Meccanici - Schema Sinottico	S/S	FLR-MPL-PSA-TRM8-003-BH-SD_BHS Sc Sinottico
1136	FLR	MPL	PSA	TRM8	004	BH	SD	FLR-MPL-PSA-TRM8-004-BH-SD	BHS Sc Blocchi	BHS/HBS - Sistemi Elettrici e TLC - Schema a Blocchi	S/S	FLR-MPL-PSA-TRM8-004-BH-SD_BHS Sc Blocchi
TRM9 - Elaborati Specialistici												
1137	FLR	MPL	PSA	TRM9	001	ES	PL	FLR-MPL-PSA-TRM9-001-ES-PL	Plan Terre Rinf Term	Planimetria di Progetto delle Terre Rinforzate del Terminal		FLR-MPL-PSA-TRM9-001-ES-PL_Plan Terre Rinf Term
1138	FLR	MPL	PSA	TRM9	002	ES	SE	FLR-MPL-PSA-TRM9-002-ES-SE	Sez e Part Terre Rinf Term	Sezioni e Particolari Costruttivi Terre Rinforzate		FLR-MPL-PSA-TRM9-002-ES-SE_Sez e Part Terre Rinf Term
1139	FLR	MPL	PSA	TRM9	003	II	PL	FLR-MPL-PSA-TRM9-003-II-PL	Plan e Sez Imp Dep Term	Planimetria e Sezioni Impianto Depurazione Terminal		FLR-MPL-PSA-TRM9-003-II-PL_Plan e Sez Imp Dep Term
1140	FLR	MPL	PSA	TRM9	004	II	DE	FLR-MPL-PSA-TRM9-004-II-DE	Part Costr Imp Dep Term	Particolari costruttivi Impianto Depurazione Terminal		FLR-MPL-PSA-TRM9-004-II-DE_Part Costr Imp Dep Term
PARCO FOTOVOLTAICO - FTV												
FTV1 - PARCO FOTOVOLTAICO												
1141	FLR	MPL	PSA	FTV1	001	GE	RT	FLR-MPL-PSA-FTV1-001-GE-RT	Rel Gen	Relazione Illustrativa Generale	-	FLR-MPL-PSA-FTV1-001-GE-RT_Rel Gen
1142	FLR	MPL	PSA	FTV1	002	FV	RT	FLR-MPL-PSA-FTV1-002-FV-RT	Rel Tec Abb	Relazione tecnica sulla verifica degli impatti da abbagliamento	-	FLR-MPL-PSA-FTV1-002-FV-RT_Rel Tec Abb
1143	FLR	MPL	PSA	FTV1	003	FV	RT	FLR-MPL-PSA-FTV1-003-FV-RT	Rel An Ene	Relazione di Analisi Energetica	-	FLR-MPL-PSA-FTV1-003-FV-RT_Rel An Ene
1144	FLR	MPL	PSA	FTV1	004	FV	RT	FLR-MPL-PSA-FTV1-004-FV-RT	Rel BESS	Relazione tecnica specialistica BESS	-	FLR-MPL-PSA-FTV1-004-FV-RT_Rel BESS
1145	FLR	MPL	PSA	FTV1	005	FV	RT	FLR-MPL-PSA-FTV1-005-FV-RT	Rel CEM	Relazione tecnica di valutazione campi elettromagnetici	-	FLR-MPL-PSA-FTV1-005-FV-RT_Rel CEM
1146	FLR	MPL	PSA	FTV1	006	GL	RT	FLR-MPL-PSA-FTV1-006-GL-RT	Rel Geo	Relazione geologica parco Fotovoltaico	-	FLR-MPL-PSA-FTV1-006-GL-RT_Rel Geo
1147	FLR	MPL	PSA	FTV1	007	FV	DT	FLR-MPL-PSA-FTV1-007-FV-DT	Discip Tecnico	Disciplinare descrittivo e prestazionale degli elementi tecnici	-	FLR-MPL-PSA-FTV1-007-FV-DT_Discip Tecnico
1148	FLR	MPL	PSA	FTV1	008	FV	PL	FLR-MPL-PSA-FTV1-008-FV-PL	Plan Gen Imp Fot	Planimetria generale impianto fotovoltaico	-	FLR-MPL-PSA-FTV1-008-FV-PL_Plan Gen Imp Fot
1149	FLR	MPL	PSA	FTV1	009	FV	PL	FLR-MPL-PSA-FTV1-009-FV-PL	Plan Gen Str	Planimetria generale strutture di fissaggio	-	FLR-MPL-PSA-FTV1-009-FV-PL_Plan Gen Str
1150	FLR	MPL	PSA	FTV1	010	FV	PL	FLR-MPL-PSA-FTV1-010-FV-PL	Plan Ele	Planimetria ubicazione cabine e percorso cavidotti MT	-	FLR-MPL-PSA-FTV1-010-FV-PL_Plan Ele
1151	FLR	MPL	PSA	FTV1	011	FV	PL	FLR-MPL-PSA-FTV1-011-FV-PL	Plan Mod Inv	Planimetria Moduli fotovoltaici e inverter	-	FLR-MPL-PSA-FTV1-011-FV-PL_Plan Mod Inv
1152	FLR	MPL	PSA	FTV1	012	FV	SD	FLR-MPL-PSA-FTV1-012-FV-SD	Sch Unif Cab	Schema elettrico unifilare cabina consegna	-	FLR-MPL-PSA-FTV1-012-FV-SD_Sch Unif Cab
1153	FLR	MPL	PSA	FTV1	013	FV	SD	FLR-MPL-PSA-FTV1-013-FV-SD	Sch Unif Fot	Schema elettrico unifilare impianto fotovoltaico	-	FLR-MPL-PSA-FTV1-013-FV-SD_Sch Unif Fot
1154	FLR	MPL	PSA	FTV1	014	FV	SD	FLR-MPL-PSA-FTV1-014-FV-SD	Sch Unif Bess	Schema elettrico unifilare impianto Bess	-	FLR-MPL-PSA-FTV1-014-FV-SD_Sch Unif Bess
1155	FLR	MPL	PSA	FTV1	015	FV	SD	FLR-MPL-PSA-FTV1-015-FV-SD	Sch Unif Stg	Schema elettrico unifilare cablaggio stringhe	-	FLR-MPL-PSA-FTV1-015-FV-SD_Sch Unif Stg