LEGENDA:

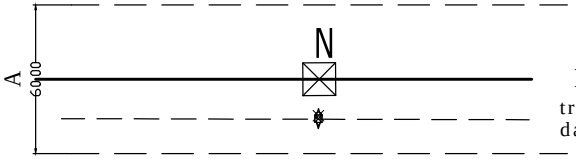

NUOVO TRACCIATO

tracciato esistente
da demolire

A- AREE POTENZIALMENTE IMPEGNATE (fascia 60m)

Ⓝ NUMERO DI RIFERIMENTO ELENCO DITTE

REVISIONI

N.	DATA	DESCRIZIONE	ELABORATO	VERIFICATO	APPROVATO
01	31/10/2013	revisione grafica fascia AREE POTENZIAMLMENTE IMPEGNATE LEGENDA	R. DI LORETI UPRI TLIN		U. MARTELLINO UPRI TLIN
00	07/05/2012	PRIMA EMISSIONE PROGETTO ESECUTIVO	R. DI LORETI UPRI/TLIN		U. MARTELLINO UPRI/TLIN

TIPOLOGIA DELL'ELABORATO	CODIFICA DELL'ELABORATO
PLANIMETRIA	D E 23153A1CEX 0107

Terna Rete Italia

PROGETTO	TITOLO
POTENZIAMENTO CAPP-CAMERINO	ELETTRODOTTO 150 kV CAPPUCCINI - CAMERINO PARCELLARE COMUNE DI FOLIGNO 1 di 3
RICAVATO DAL DOC. TERNA	
CLASSIFICAZIONE DI SICUREZZA	

NOME DEL FILE	SCALA CAD	FORMATO	SCALA	FOGLIO
PLAN-+ PARC-FOLIGNO	1 unità = 0.5	4400*297	1:2000	1 / 3

Questo documento contiene informazioni di proprietà Terna S.p.A. e deve essere utilizzato esclusivamente dal destinatario in relazione alle finalità per le quali è stato ricevuto. E' vietata qualsiasi forma di riproduzione o di divulgazione senza l'esplicito consenso di Terna S.p.A.

This document contains information proprietary to Terna S.p.A. and it will have to be used exclusively for the purposes for which it has been furnished. Whichever shape of spreading or reproduction without the written permission of Terna S.p.A. is prohibit.

PROVINCIA DI PERUGIA

COM. FOLIGNO Fg.159

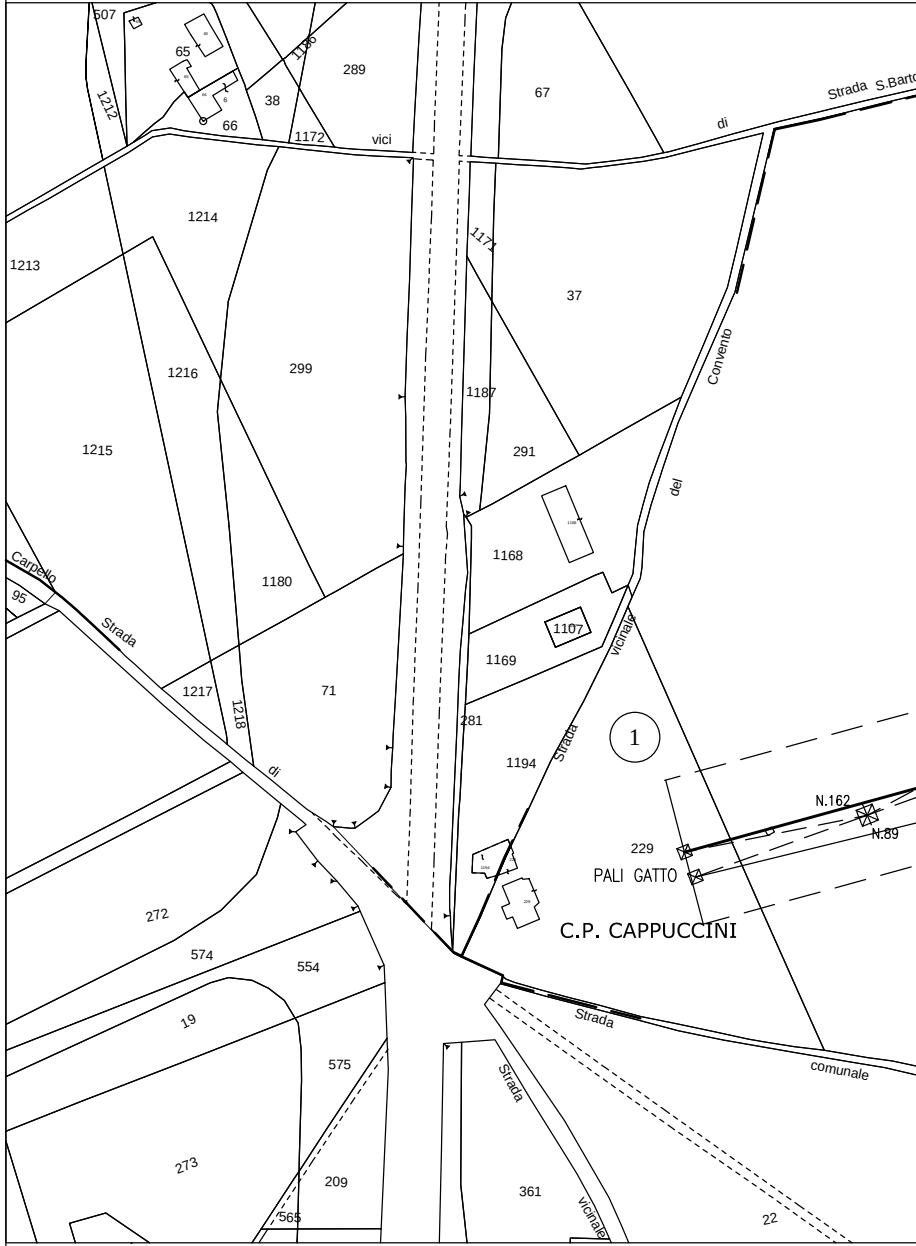
507
65
38
66
1186
289
1212
1172
vici
67
Strada S.Barto
di
1214
1171
1213
37
Convento
1216
299
1187
1215
291
del
1168
1180
Carpello
95
Strada
1107
vicinale
1169
1217
71
1218
281
Strada
1
1194
di
N.162
N.89
229
PALI GATTO
272
C.P. CAPPUCCINI
574
554
19
Strada
comunale
575
273
209
Strada
361
vicinale
565
22

COM. FOLIGNO Fg.177

PROVINCIA DI PERUGIA

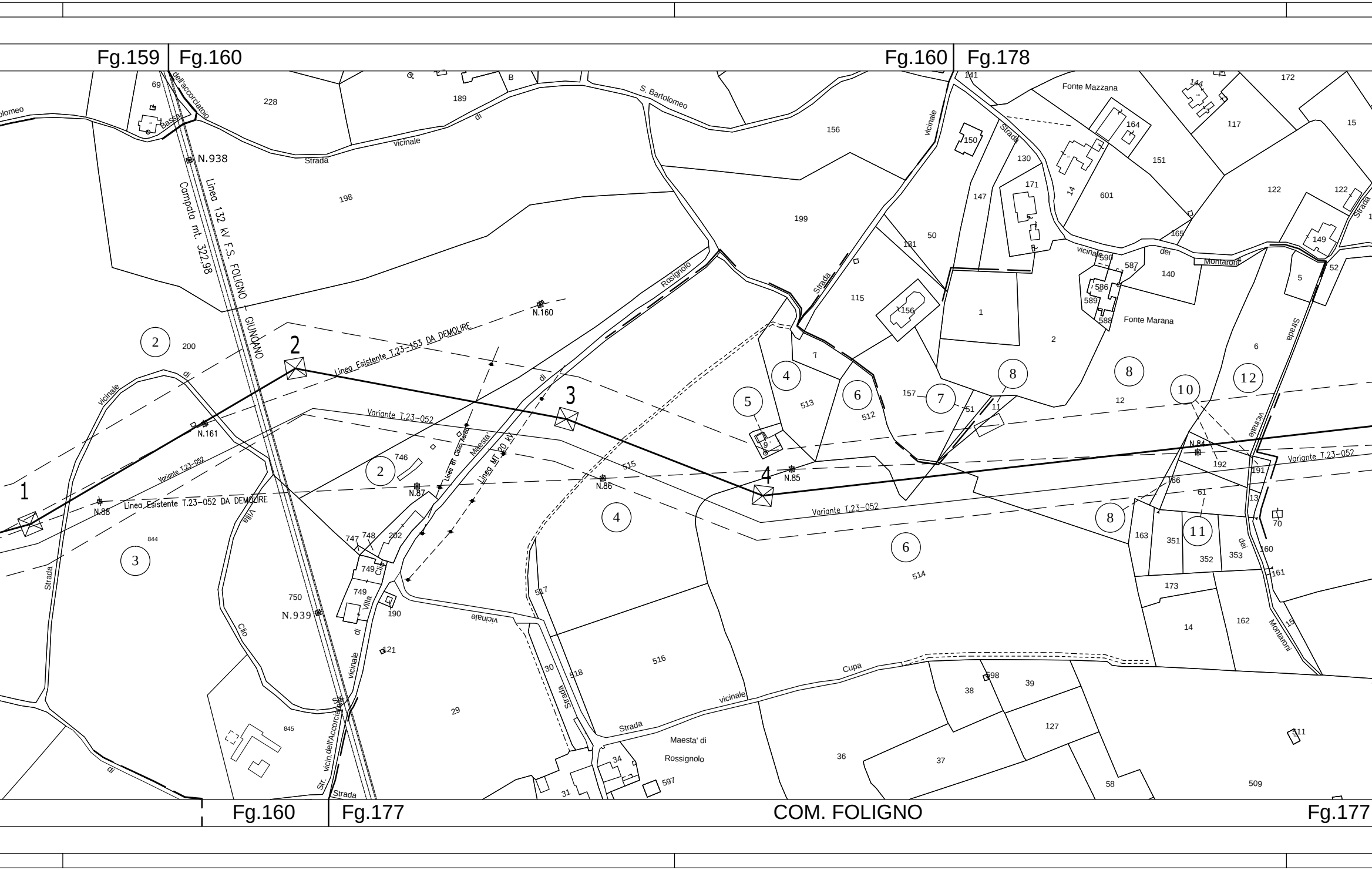
Fg.159
Fg.160
Fg.160
Fg.178
Linea 132 kV F.S. FOLIGNO - GIUNCANO
Campata mt. 322,98
N.938
N.939
N.160
N.161
N.88
N.87
N.86
N.85
N.84
1
2
3
4
Linea Esistente T.23-153 DA DEMOLIRE
Linea Esistente T.23-052 DA DEMOLIRE
Variante T.23-052
Linea MT 20 kV
Linea Bt Cavo Aereo
S. Bartolomeo
Strada vicinale di Rossignolo
Strada vicinale di Villa Clio
Str. vicin.dell'Accorciatoio
Strada vicinale dei Montaroni
Strada vicinale di Cupa
Maesta' di Rossignolo
Maesta'
Fonte Mazzana
Fonte Marana
Basso
dell'accorciatoio
Fg.160
Fg.177
COM. FOLIGNO
Fg.177

COM. FOLIGNO

Fg.178

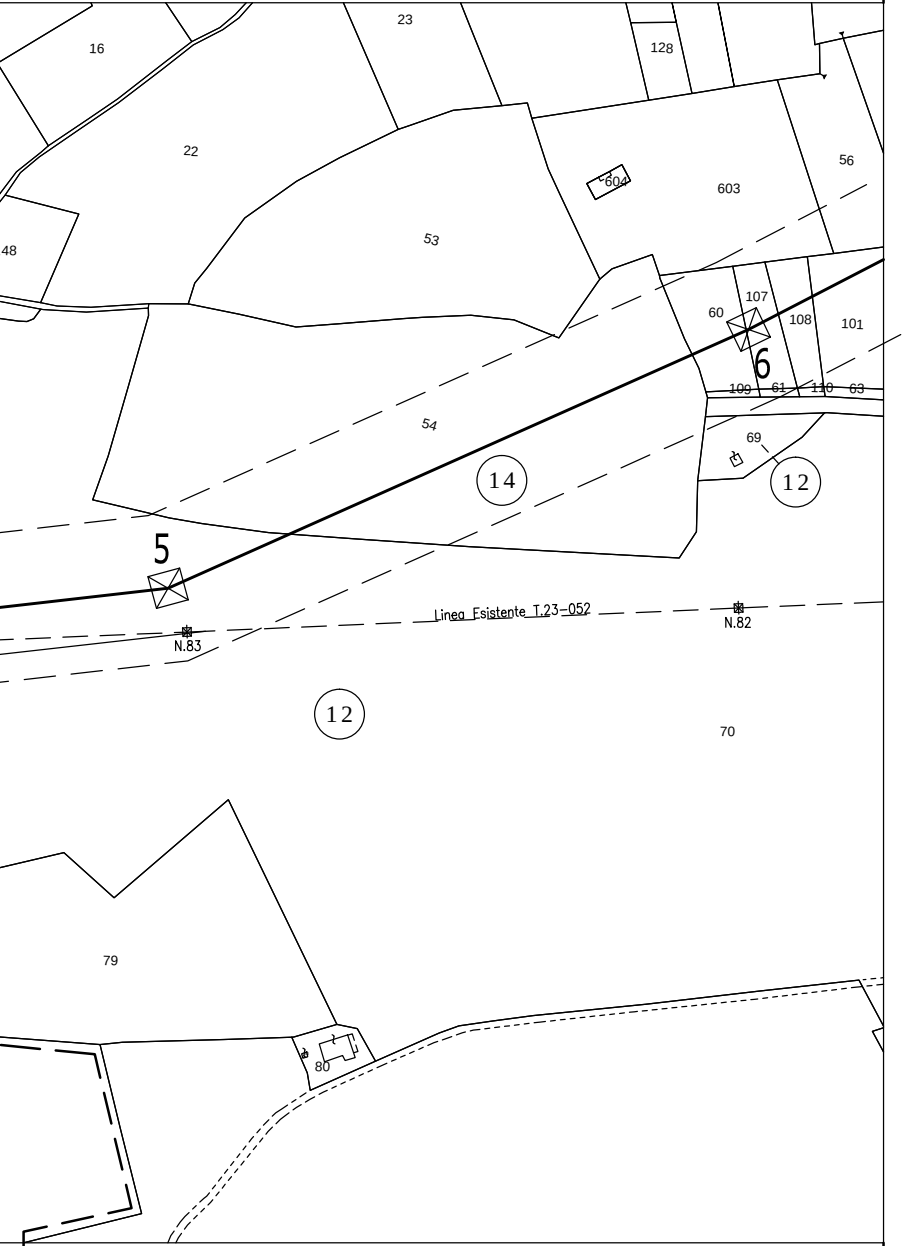

16
23
128
22
56
603
604
48
53
107
60
108
101
6
109
61
110
63
54
69
14
12
5
Linea Esistente T.23-052
N.83
N.82
12
70
79
80

Fg.178

Fg.178

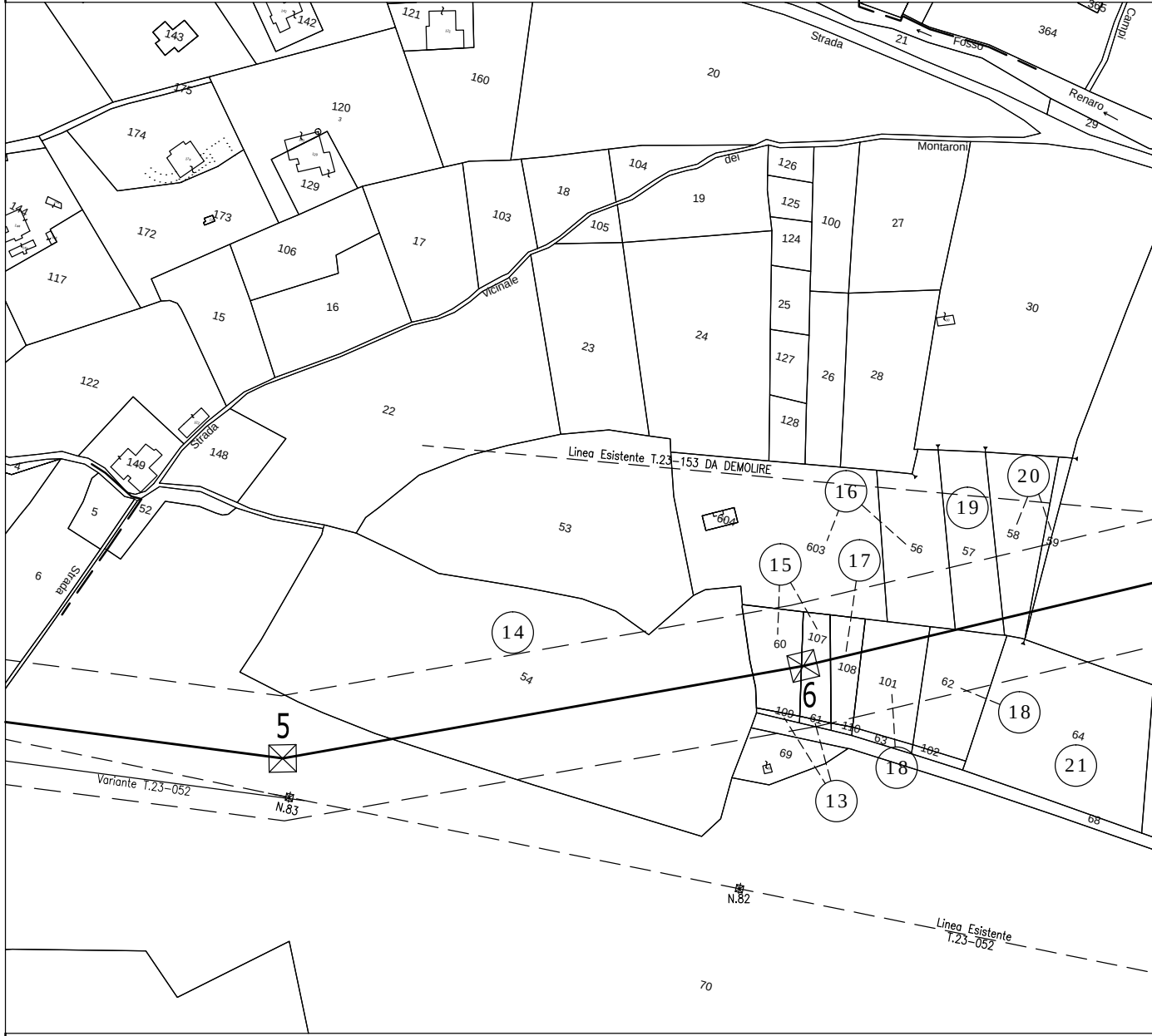

143
142
121
160
20
Strada
21
Fosso
364
365
Campi
Renaro
29
175
120
174
129
Montaroni
dei
104
126
125
124
100
27
18
103
19
105
144
173
172
17
106
117
Vicinale
16
15
23
24
25
30
127
26
28
122
22
128
Strada
148
149
Linea Esistente T.23-153 DA DEMOLIRE
16
19
20
5
52
604
53
603
56
57
58
59
6
15
17
Strada
14
107
60
54
108
101
62
18
5
6
109
61
110
63
102
64
69
18
21
13
Variante T.23-052
N.83
68
N.82
Linea Esistente T.23-052
70

Fg.178

Fg.178

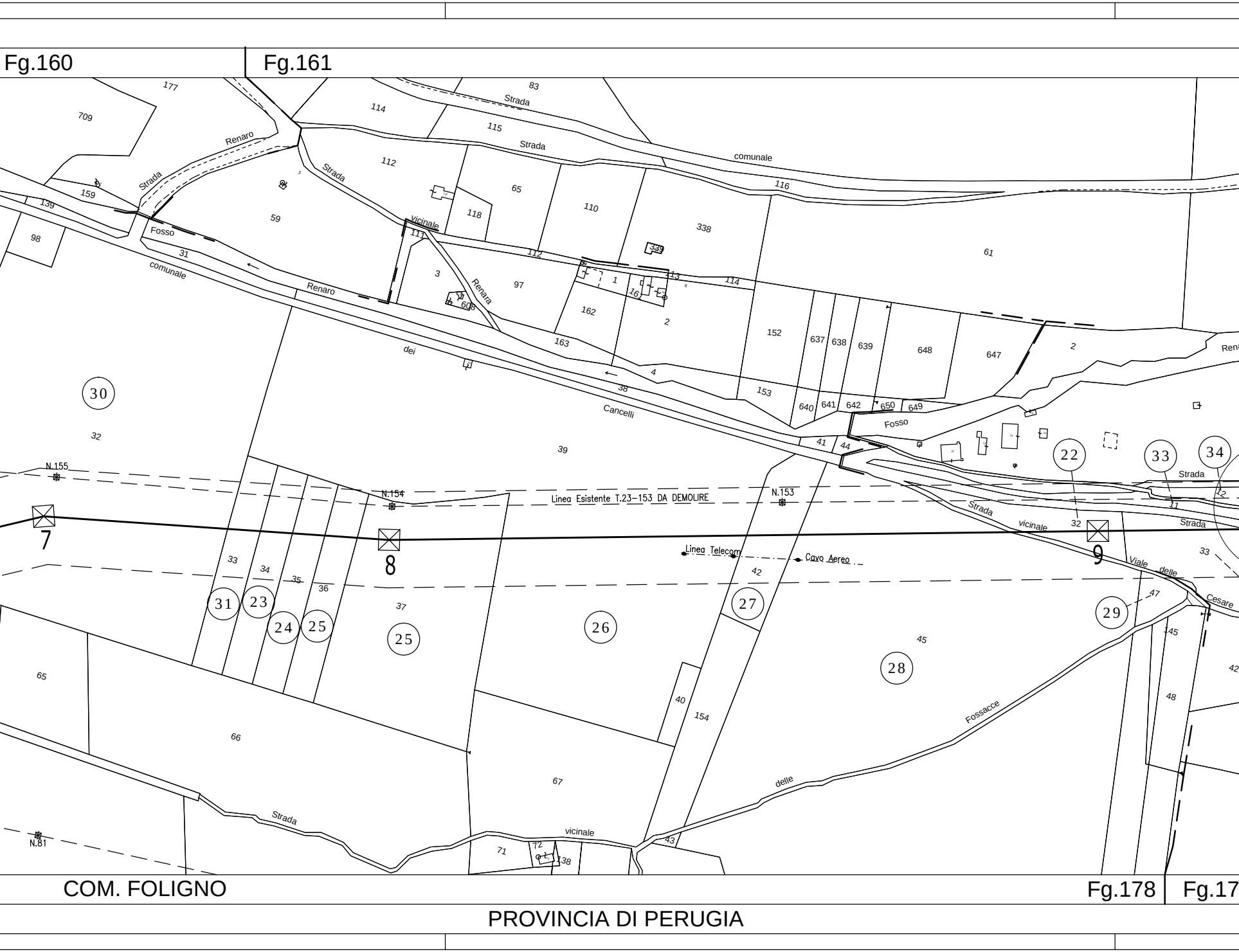
Fg.160
Fg.161
Strada comunale
Strada vicinale
Renaro
Strada Renaro
Fosso comunale
Renaro dei Cancelli
Fosso
Linea Esistente T.23–153 DA DEMOLIRE
N.155
N.154
N.153
N.81
7
8
9
Linea Telecom
Cavo Aereo
Strada vicinale
Viale delle Cesare
Fossacce
delle
Strada
vicinale
30
31
23
24
25
25
26
27
28
29
22
33
34
COM. FOLIGNO
Fg.178
Fg.17
PROVINCIA DI PERUGIA

PROVINCIA DI PERUGIA

COM. FOLIGNO

Fg.161

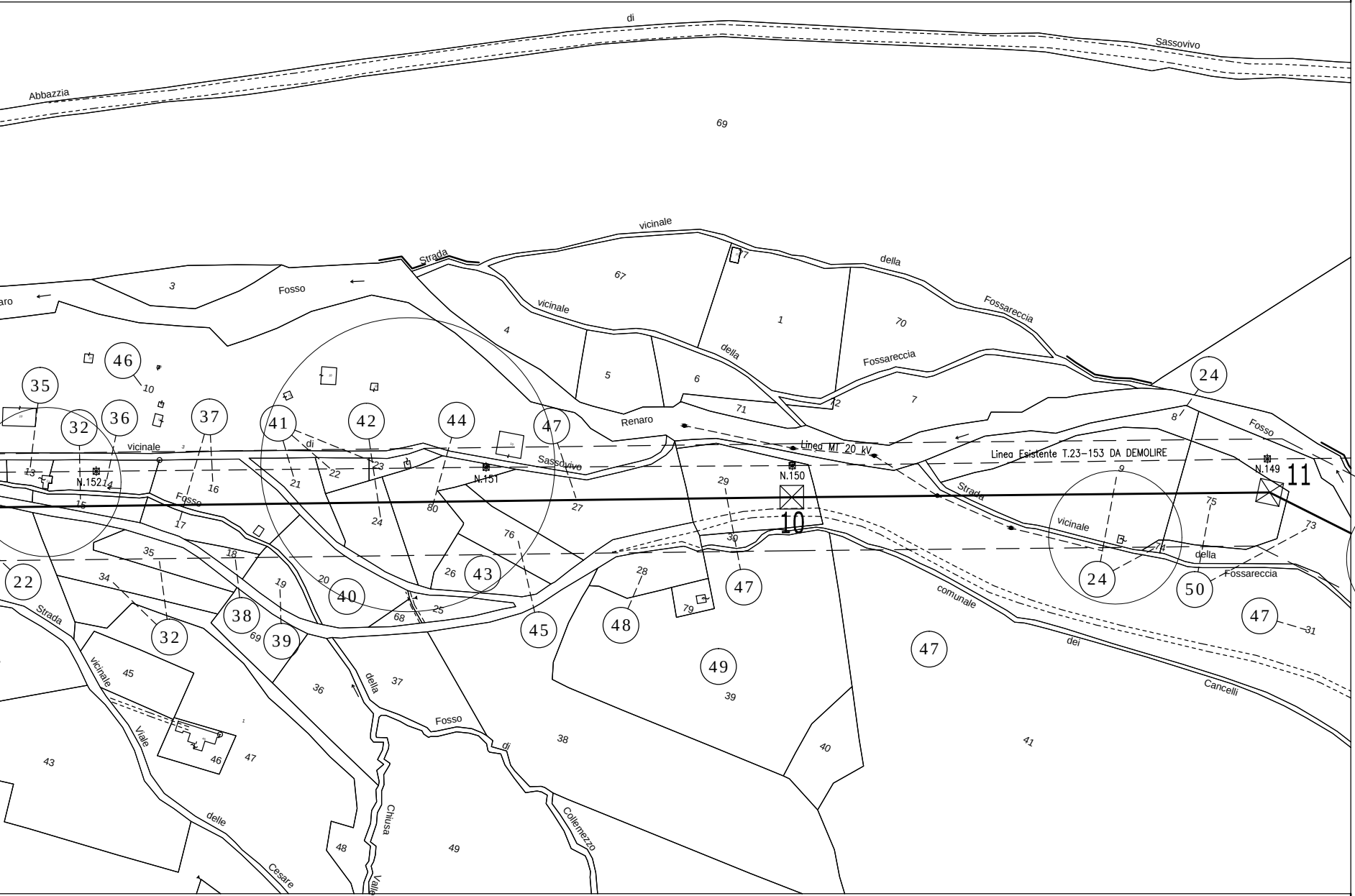
di
Abbazzia
Sassovivo
69
vicinale
Strada
della
Fossareccia
67
77
1
70
vicinale
della
Fossareccia
3
Fosso
aro
4
5
6
71
72
7
Renaro
8
Fosso
46
35
10
32
36
37
41
42
44
47
24
vicinale
di
Sassovivo
Linea MT 20 kV
Linea Esistente T.23–153 DA DEMOLIRE
13
N.152
14
N.151
N.150
N.149
11
10
21
22
23
16
15
Fosso
17
24
80
27
29
9
Strada
75
vicinale
73
30
76
26
43
28
47
24
74
della
Fossareccia
50
22
35
18
34
19
20
40
25
68
79
comunale
47
Strada
38
32
69
39
45
48
31
dei
47
49
vicinale
45
39
Cancelli
36
della
37
Fosso
38
di
40
41
Viale
1
43
46
47
delle
Chiusa
48
49
Collemezzo
Cesare
Valle

9

COM. FOLIGNO

Fg.179

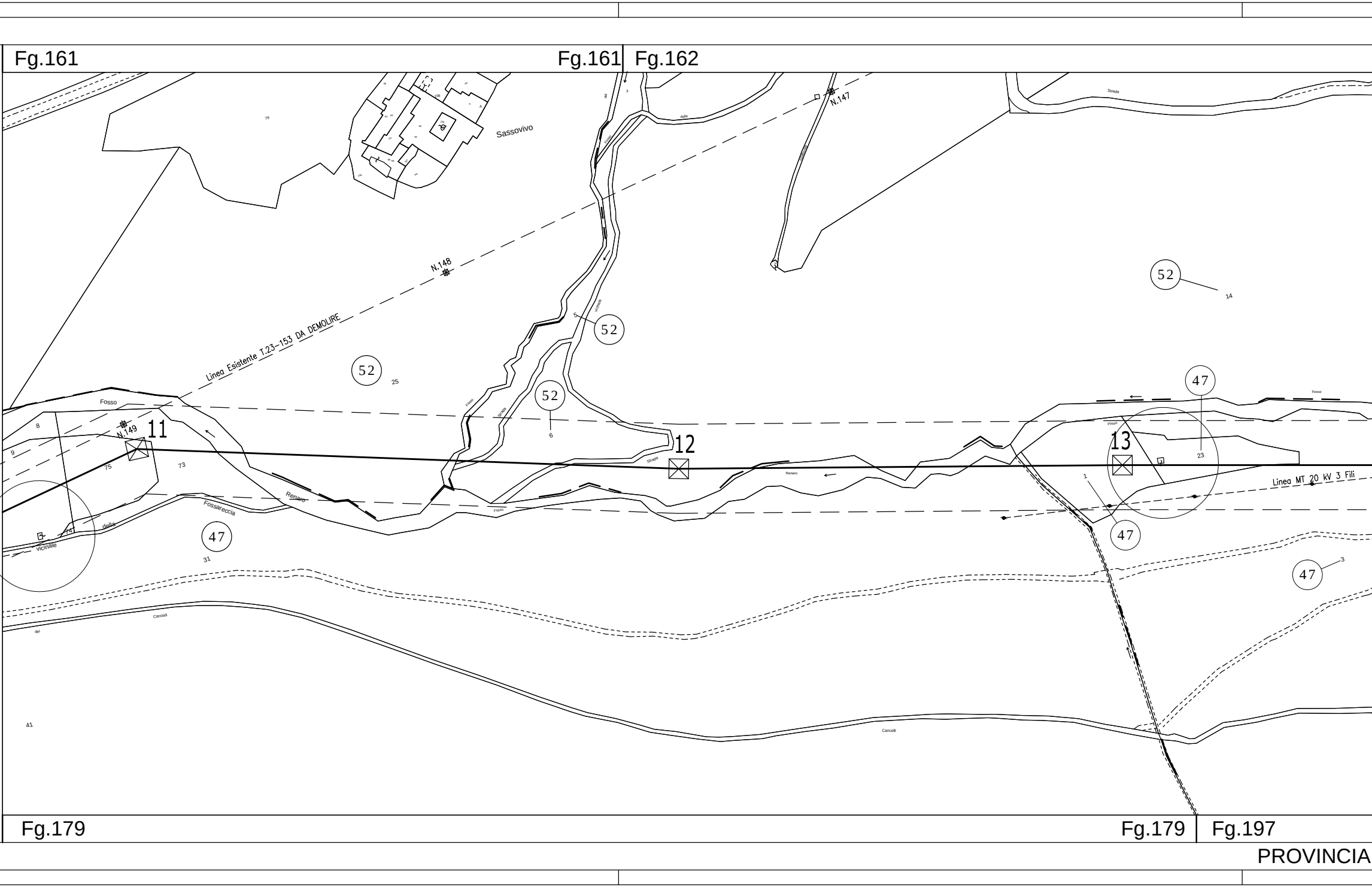
Fg.161
Fg.161
Fg.162
Sassovivo
N.147
N.148
Linea Esistente T.23-153 DA DEMOLIRE
N.149
11
12
13
52
25
52
5
52
6
52
14
47
23
Fosso
Renaro
Fossareccia
della
vicinale
Strada
47
31
Linea MT 20 kV 3 Fili
1
47
47
3
8
9
75
73
41
dei
Cancelli
Cancelli
Fg.179
Fg.179
Fg.197
PROVINCIA

PROVINCIA DI PERUGIA

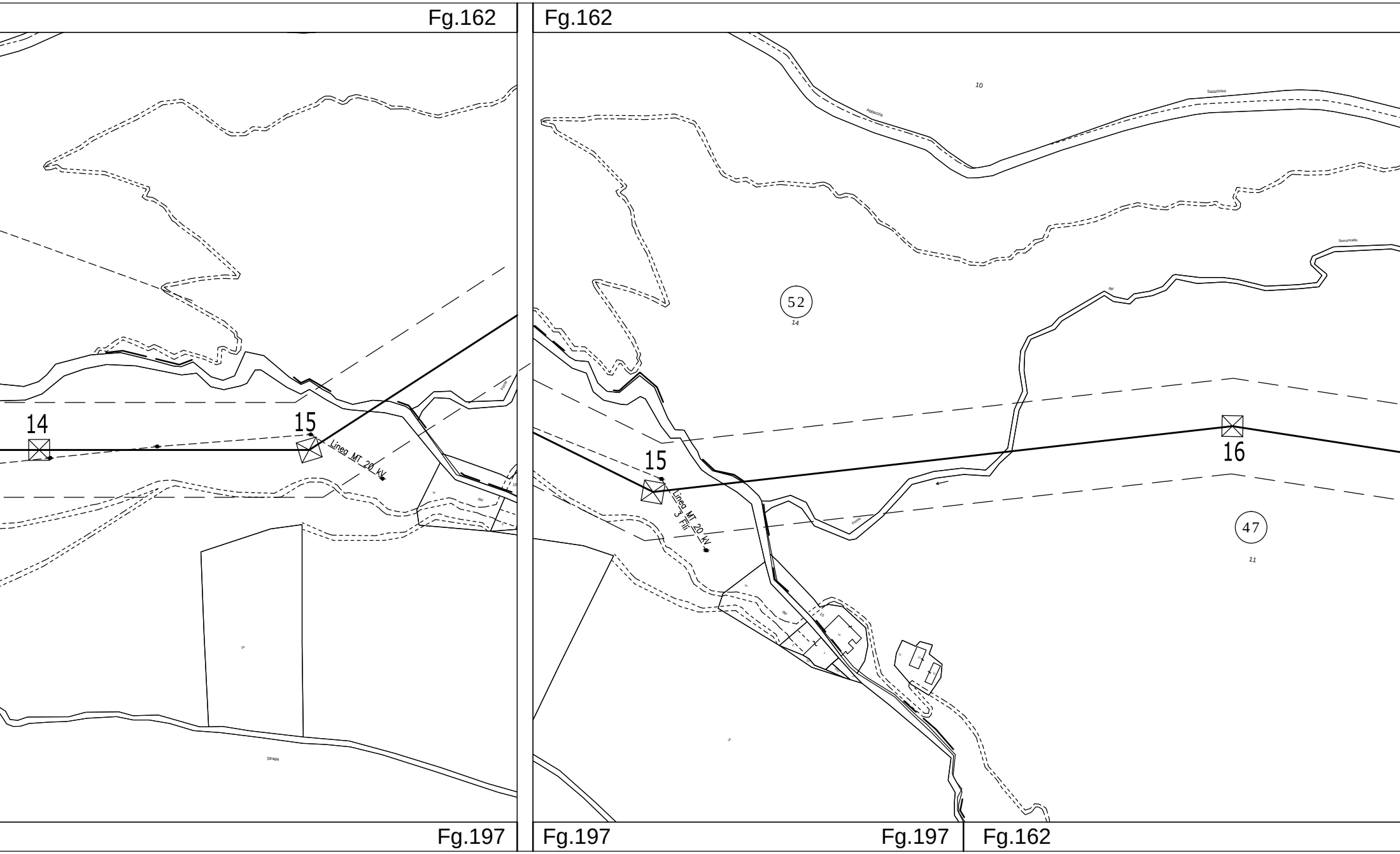
Fg.162
Fg.162
10
Sassovivo
Abbazia
52
14
Sassovivello
14
15
Linea MT 20 kV
15
Linea MT 20 kV
3 Fili
16
47
11
Strada
Fg.197
Fg.197
Fg.197
Fg.162

DI PERUGIA

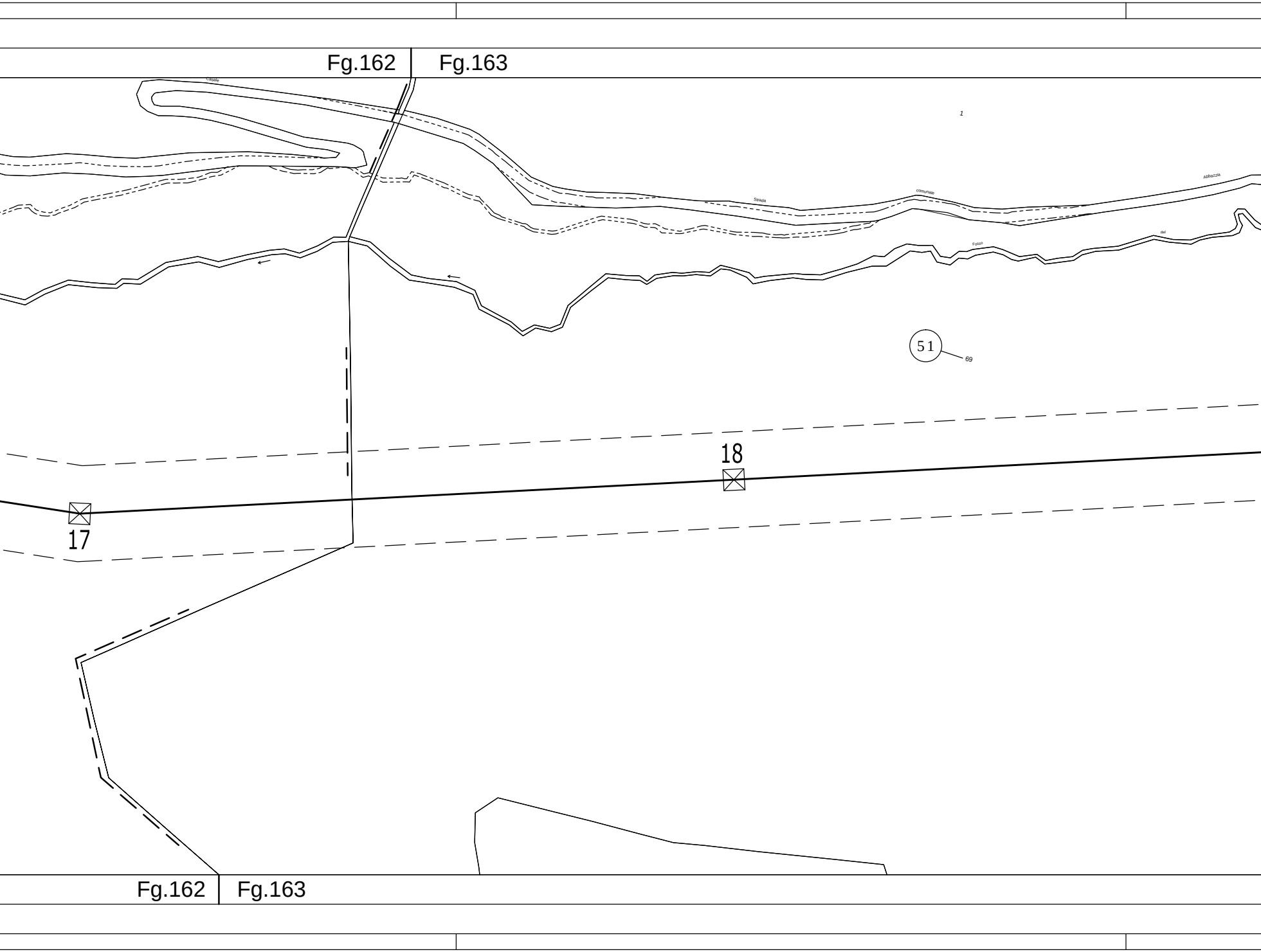
Fg.162
Fg.163
Casale
1
Strada
comunale
Abbazia
Fosso
del
51
69
18
17
Fg.162
Fg.163

PROV

Fg.163 Fg.14

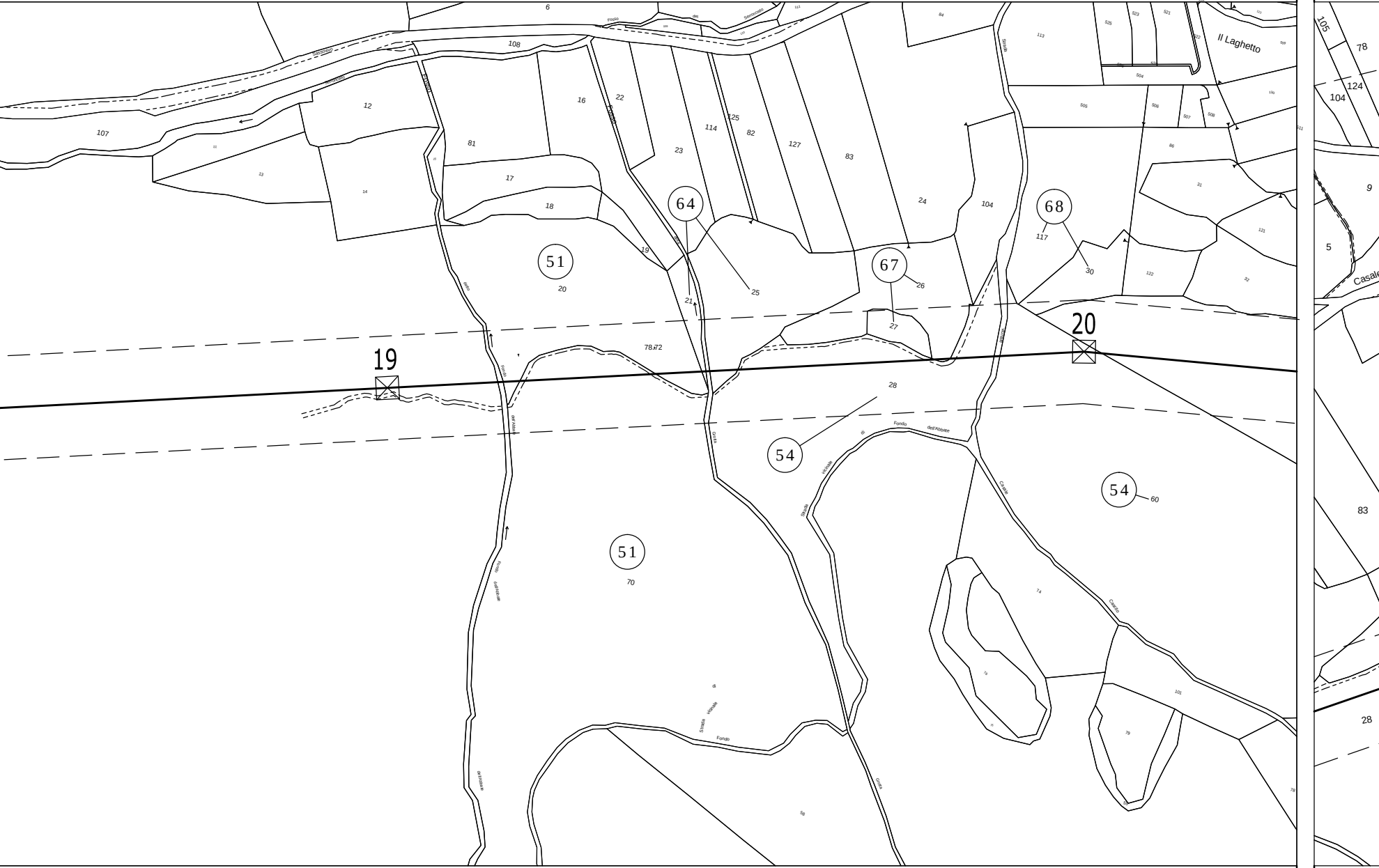

19
20
51
64
67
68
54
51
54
6
108
107
12
16
22
81
17
18
19
20
21
23
114
125
82
127
83
24
104
117
30
25
26
27
28
60
70
78.72
Il Laghetto
105
78
124
104
9
5
Casale
83
28
Fondo
dell'Abbate
Strada
vicinale
di

Fg.163 COM

PROV

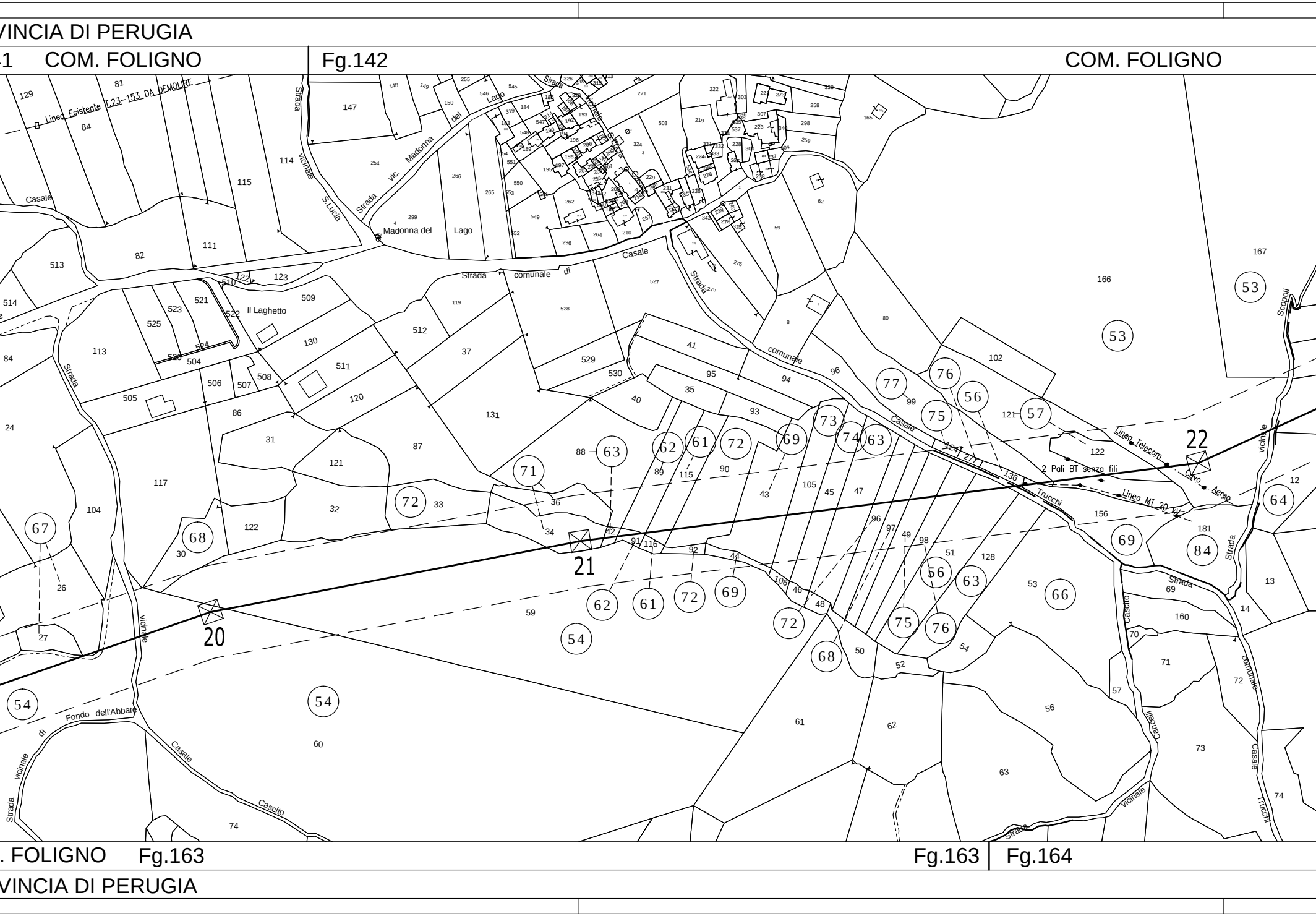
VINCIA DI PERUGIA
1 COM. FOLIGNO
Fg.142
COM. FOLIGNO
Linea Esistente T.23-153 DA DEMOLIRE
Casale
Strada vicinale S.Lucia
Strada vic. Madonna del Lago
Madonna del Lago
Strada vicinale S.Lucia
Strada comunale di Casale
Il Laghetto
Strada comunale Casale Trucchi
Linea Telecom
2 Poli BT senza fili
Cavo Aereo
Linea MT 20 kV
Strada vicinale Scopoli
22
21
20
Fondo dell'Abbate
Strada vicinale di Casale Cascito
Strada Cascito Cancelli
Strada vicinale
Strada comunale Casale Trucchi
53
77
76
56
75
57
73
74
63
69
72
61
62
71
72
67
68
64
84
66
54
. FOLIGNO Fg.163
Fg.163 Fg.164
VINCIA DI PERUGIA

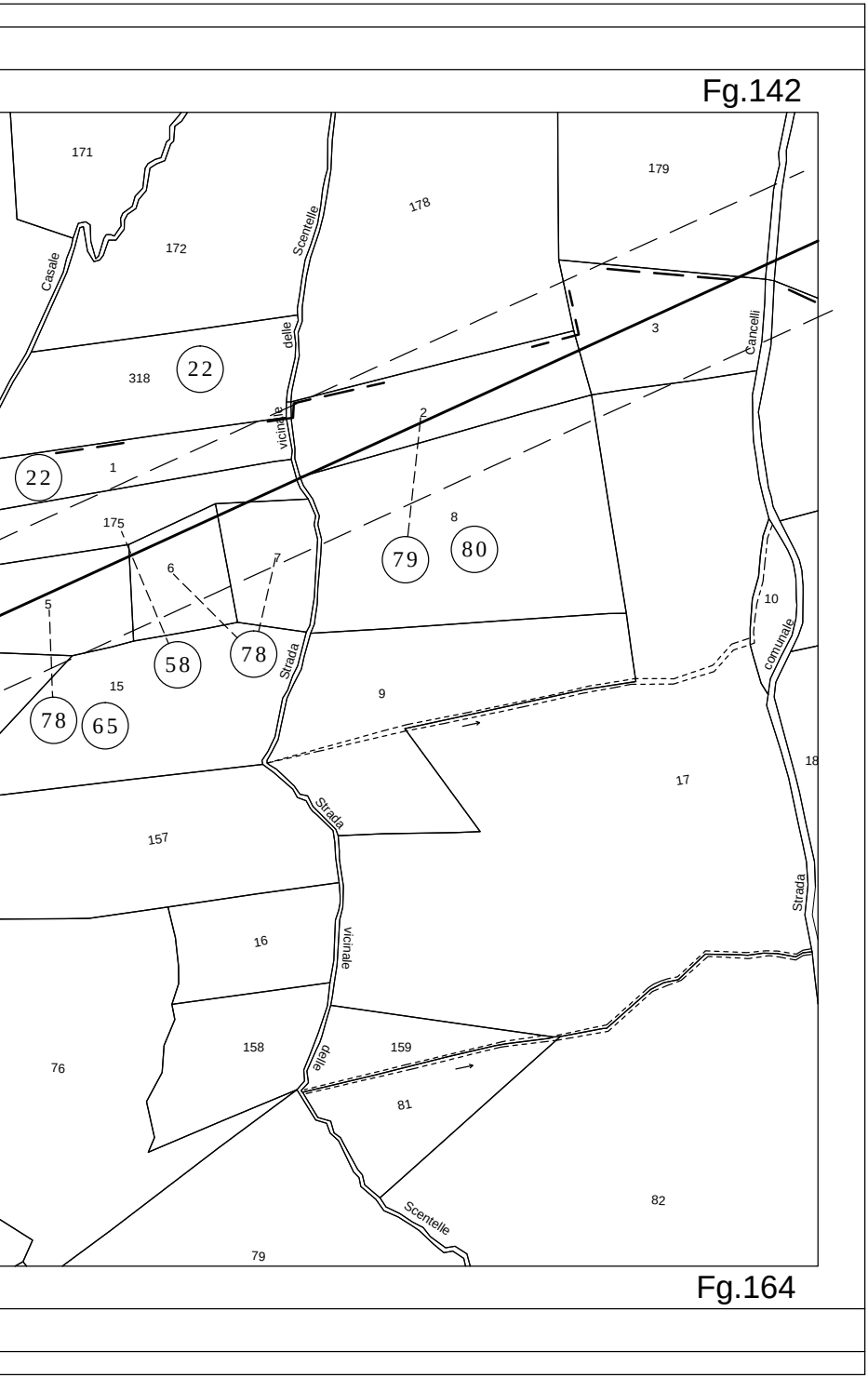
Fg.142
171
179
178
172
Casale
Scentelle
delle
318
22
3
Cancelli
2
1
22
vicinale
175
8
79
80
6
7
10
5
58
78
Strada
15
9
comunale
78
65
17
18
157
Strada
16
vicinale
Strada
158
159
delle
76
81
82
Scentelle
79
Fg.164