LEGENDA:

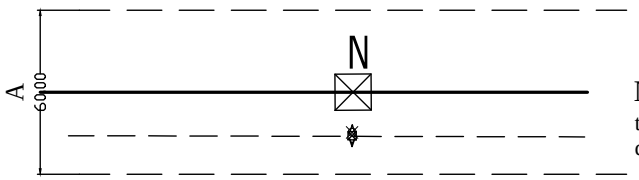

NUOVO TRACCIATO
tracciato esistente
da demolire

A- AREE POTENZIALMENTE IMPEGNATE (fascia 60m)

Ⓝ NUMERO DI RIFERIMENTO ELENCO DITTE

REVISIONI

N.	DATA	DESCRIZIONE	ELABORATO	VERIFICATO	APPROVATO
01	31/10/2013	revisione grafica fascia AREE POTENZIAMLMENTE IMPEGNATE LEGENDA	R. DI LORETI UPRI TLIN		U. MARTELLINO UPRI TLIN
00	07/05/2012	PRIMA EMISSIONE PROGETTO ESECUTIVO	R. DI LORETI UPRI/TLIN		U. MARTELLINO UPRI/TLIN

TIPOLOGIA DELL'ELABORATO	CODIFICA DELL'ELABORATO
PLANIMETRIA	D E 23153A1CEX 0107

Terna Rete Italia

PROGETTO	TITOLO
POTENZIAMENTO CAPP-CAMERINO	ELETTRODOTTO 150 kV CAPPUCCINI - CAMERINO PARCELLARE COMUNE DI FOLIGNO 2 di 3
RICAVATO DAL DOC. TERNA	
CLASSIFICAZIONE DI SICUREZZA	

NOME DEL FILE	SCALA CAD	FORMATO	SCALA	FOGLIO
PLAN-+ PARC-FOLIGNO	1 unità = 0.5	2800*297	1:2000	2 / 3

Questo documento contiene informazioni di proprietà Terna S.p.A. e deve essere utilizzato esclusivamente dal destinatario in relazione alle finalità per le quali è stato ricevuto. E' vietata qualsiasi forma di riproduzione o di divulgazione senza l'esplicito consenso di Terna S.p.A.

This document contains information proprietary to Terna S.p.A. and it will have to be used exclusively for the purposes for which it has been furnished. Whichever shape of spreading or reproduction without the written permission of Terna S.p.A. is prohibit.

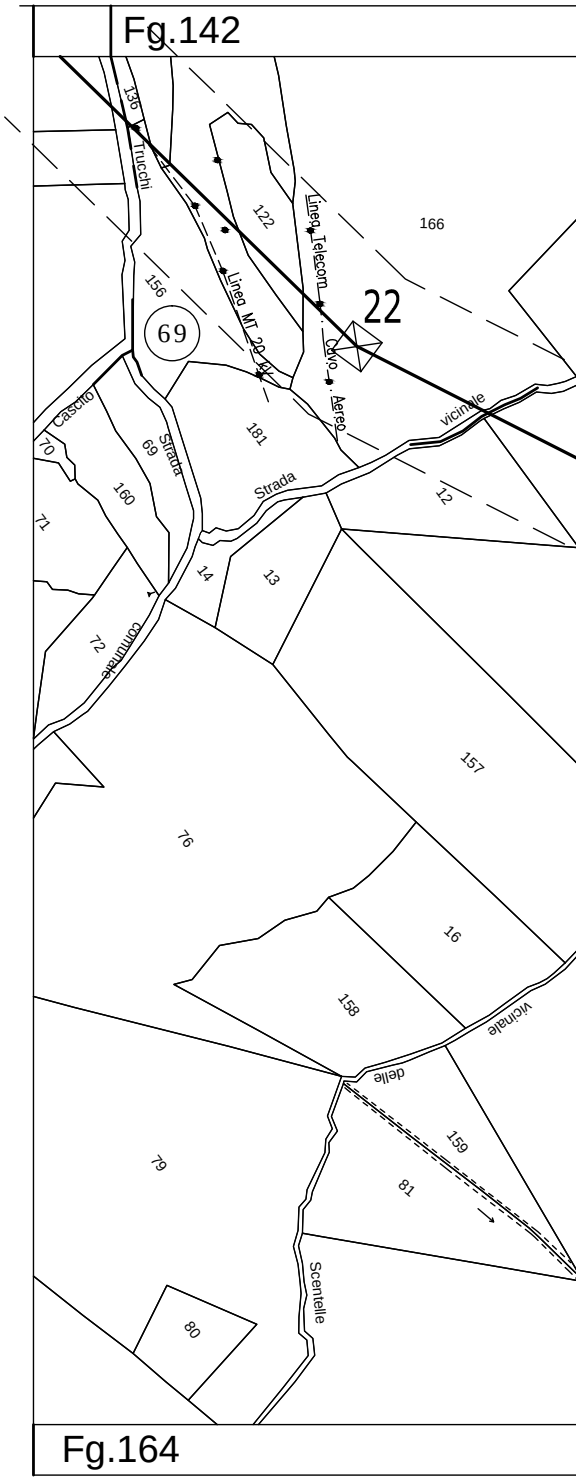
Fg.142
136
Trucchi
122
166
Linea Telecom
156
69
Linea MT 20 kV
22
Cavo Aereo
vicinale
Cascito
70
69
Strada
181
160
Strada
12
71
14
13
72
Comunale
157
76
16
158
vicinale
delle
159
79
81
Scentelle
80
Fg.164

COM. FOLIGNO

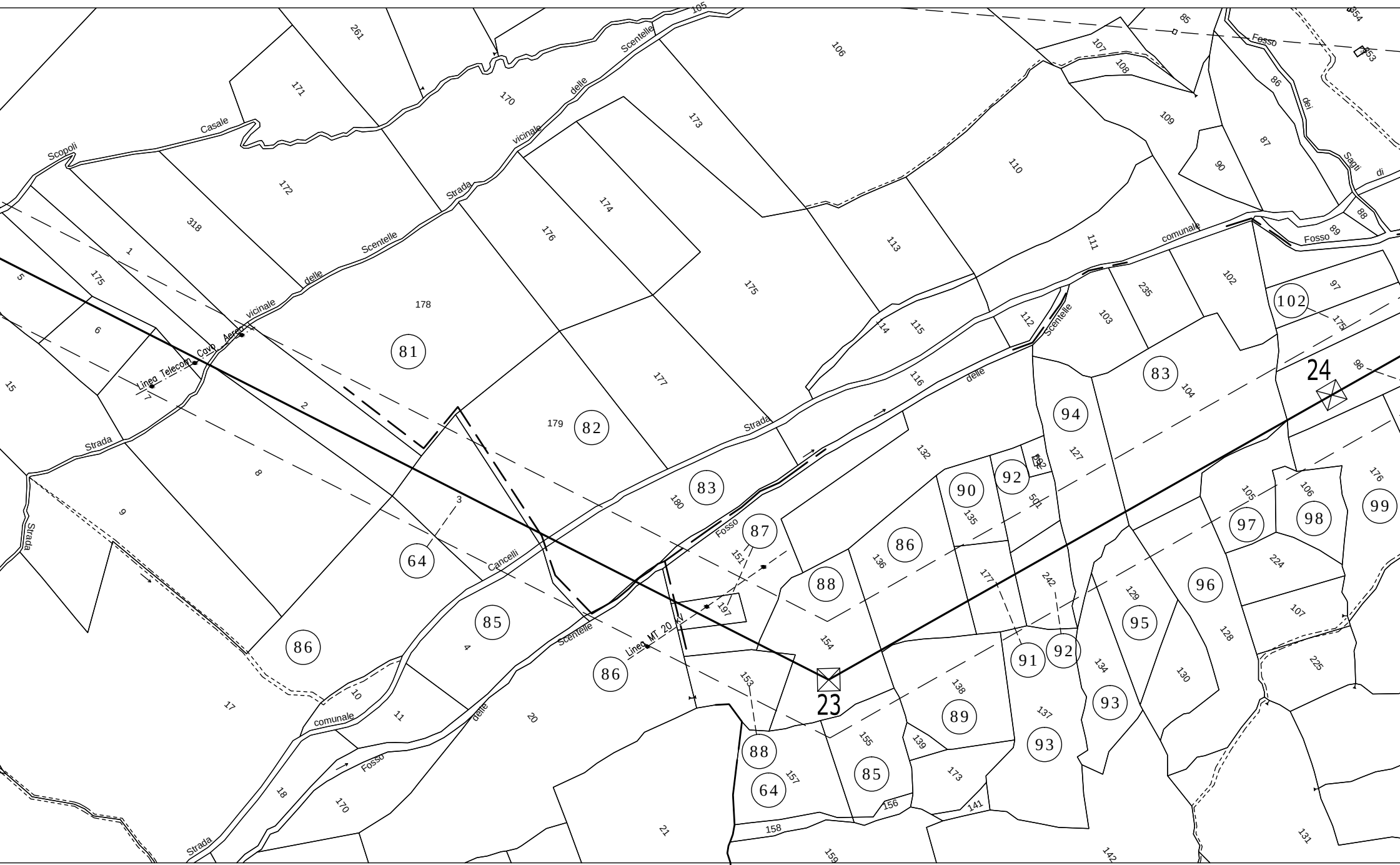
Strada vicinale delle Scentelle
Scopoli
Casale
Strada vicinale delle Scentelle
Linea Telecom Cavo Aereo
Strada comunale
Strada comunale delle Scentelle
Fosso dei Sagti di
Fosso
Strada Cancelli
Linea MT 20 kV
Fosso
Strada comunale delle Scentelle
Fosso
23
24
81
82
83
64
85
86
86
87
88
86
85
64
88
89
90
91
92
92
93
93
94
95
96
97
98
99
102
83
261
171
170
105
106
107
108
85
86
87
90
109
110
111
172
318
1
175
5
6
15
7
2
8
9
17
178
173
174
176
175
177
179
180
3
4
10
11
18
170
20
21
113
114
115
116
112
103
235
102
97
175
98
104
132
127
502
501
135
136
151
197
154
153
155
157
156
158
159
177
242
129
128
105
106
176
224
107
225
134
137
138
139
173
141
142
130
131
88
89
353
354

Fg.164 | Fg.143

Fg.142 Fg.143 Fg.143 Fg.127

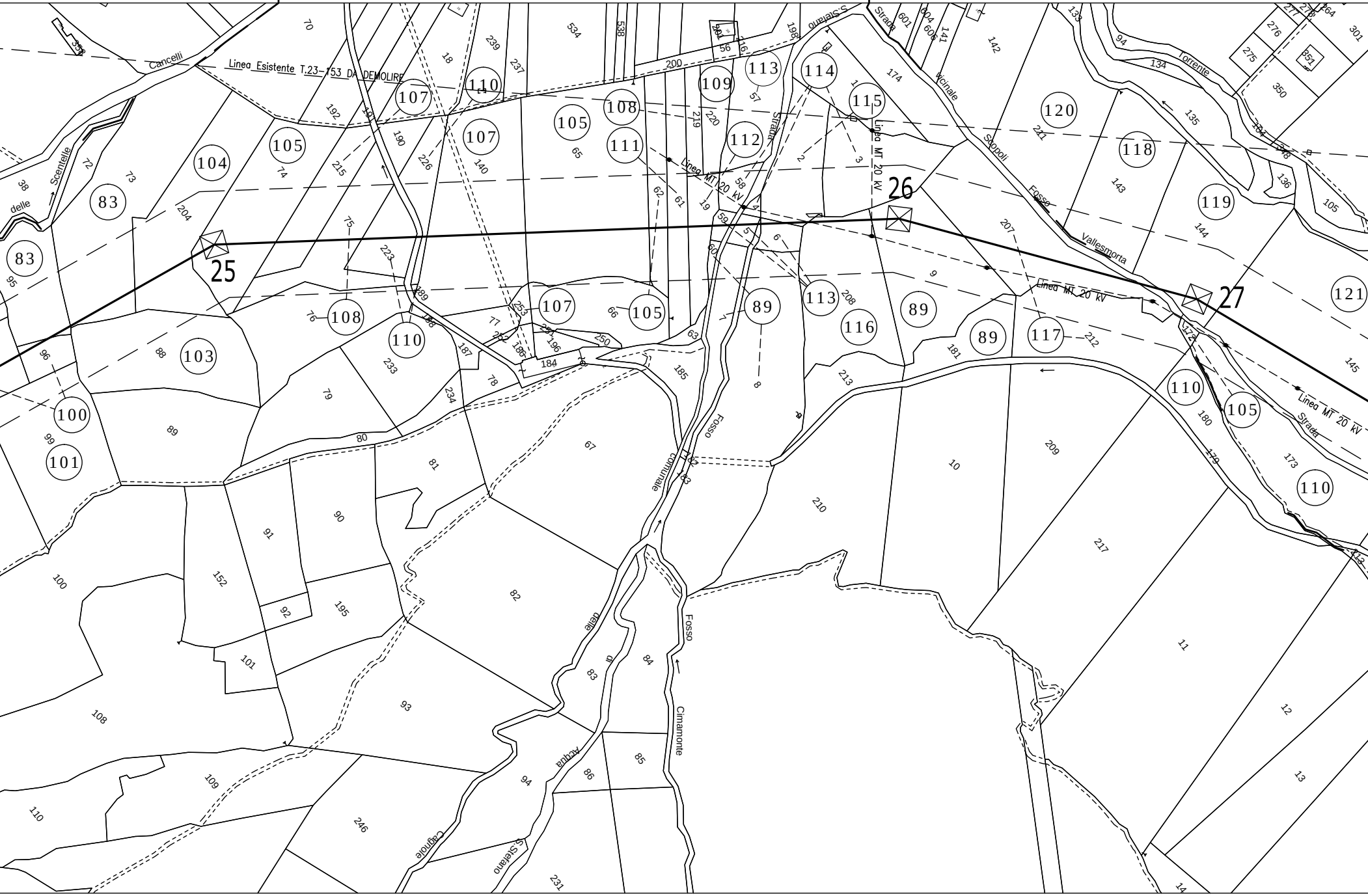

Linea Esistente T.23-T53 DA DEMOLIRE
Cancelli
delle
Scentelle
Linea MT 20 kV
Strada
Vicinale
S. Stefano
Scopoli
Fosso
Vallesmorta
Torrente
25
26
27
Fosso
Comunale
delle
di
Acqua
Cagnole
S. Stefano
Fosso
Cimamonte
Strada

COM. FOLIGNO

PROVINCIA DI PERUGIA

PROVINCIA DI PERUGIA

COM. FOLIGNO

Fg.127 | Fg.111

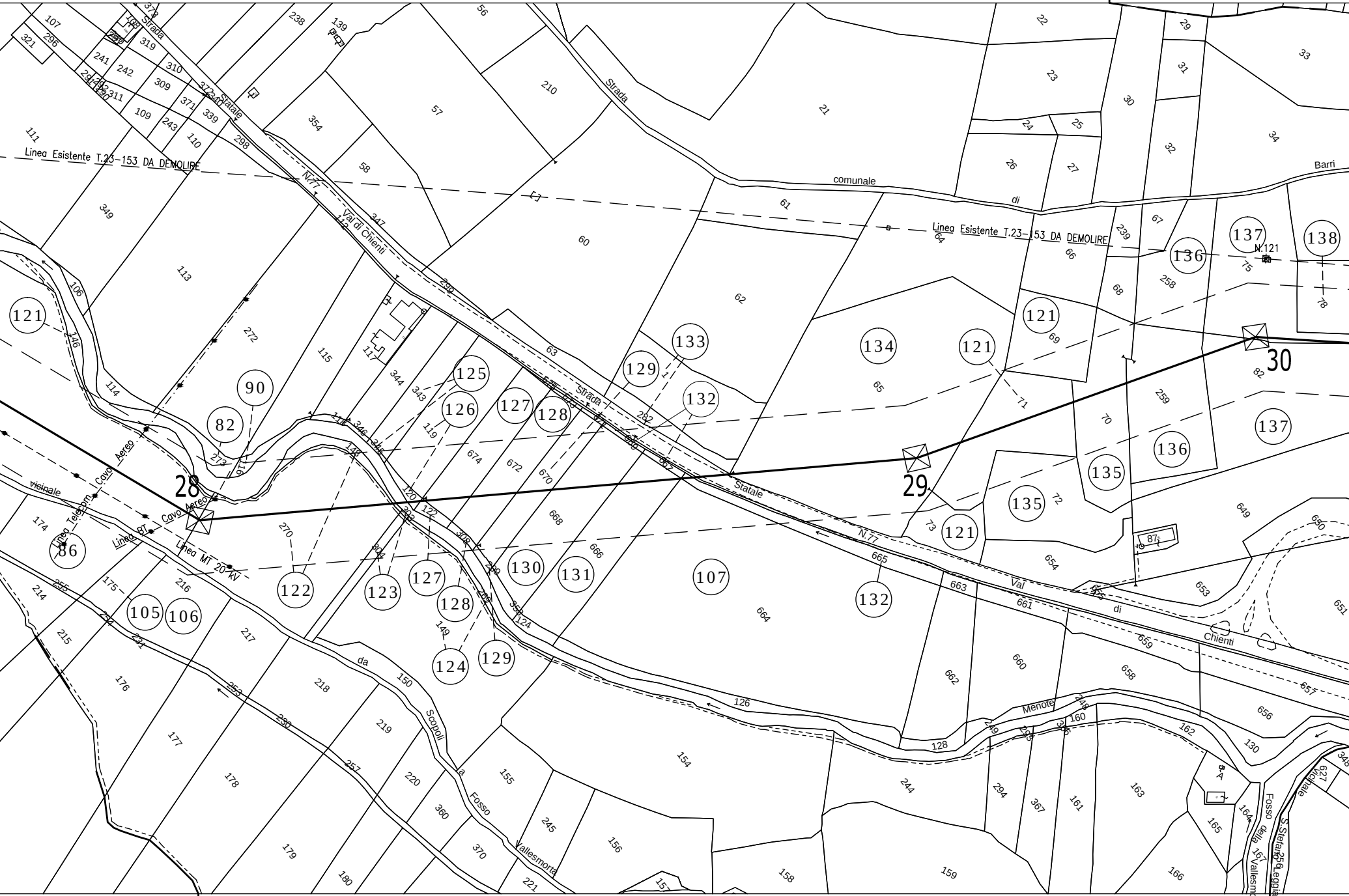
Linea Esistente T.23-153 DA DEMOLIRE
Strada Statale N.77 Val di Chienti
Strada comunale di Barri
28
29
30
N.121
Linea Telecom
Cavo Aereo
Linea BT
Linea MT 20 kV
Vicinale
da Scopoli a Fosso Vallesmorta
Menote
Fosso della Vallesmorta
S. Stefano Leggiana
Vicinale
(121)
(90)
(82)
(86)
(105)
(106)
(122)
(123)
(125)
(126)
(127)
(128)
(124)
(129)
(130)
(131)
(133)
(132)
(134)
(107)
(135)
(136)
(137)
(138)

Fg.143 | Fg.127

Fg.127 | Fg.11

Fg.111 | Fg.112

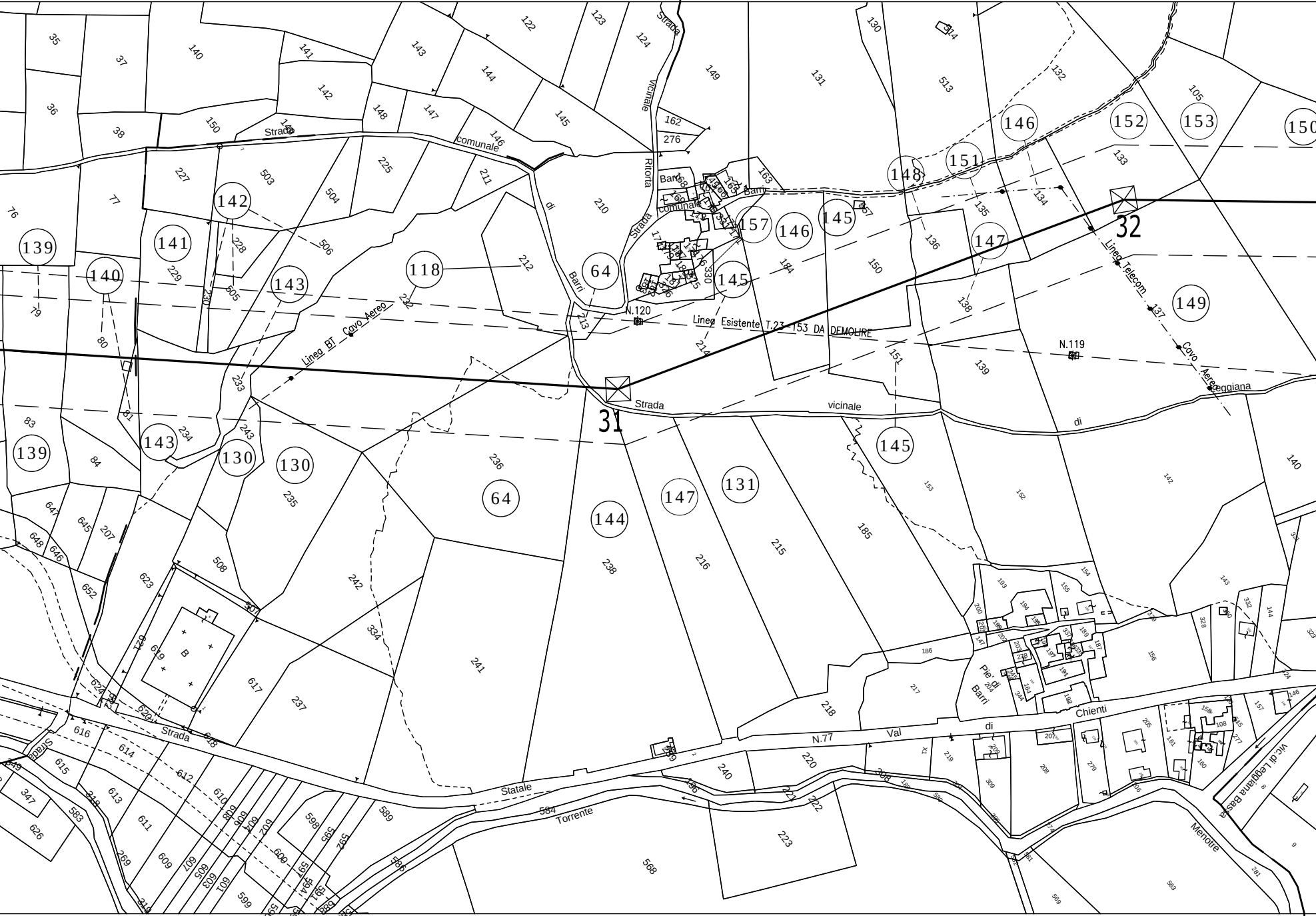
Strada comunale
Strada vicinale Ritorta
Strada comunale Barri
Strada di Barri
Barri
Linea BT Cavo Aereo
Linea Esistente T.23-153 DA DEMOLIRE
Linea Telecom Cavo Aereo
N.120
N.119
31
32
Strada vicinale di Leggiana
Pie' di Barri
Strada Statale N.77 Val di Chienti
Torrente Menotre
Vic.lo di Leggiana Bassa
139
140
141
142
143
118
64
157
146
145
148
151
147
152
153
150
149
130
131
144

.2 COM. FOLIGNO Fg.112

PROVINCIA DI PERUGIA

PROVINCIA DI PERUGIA

COM. FOLIGNO

Fg.112 | Fg.78

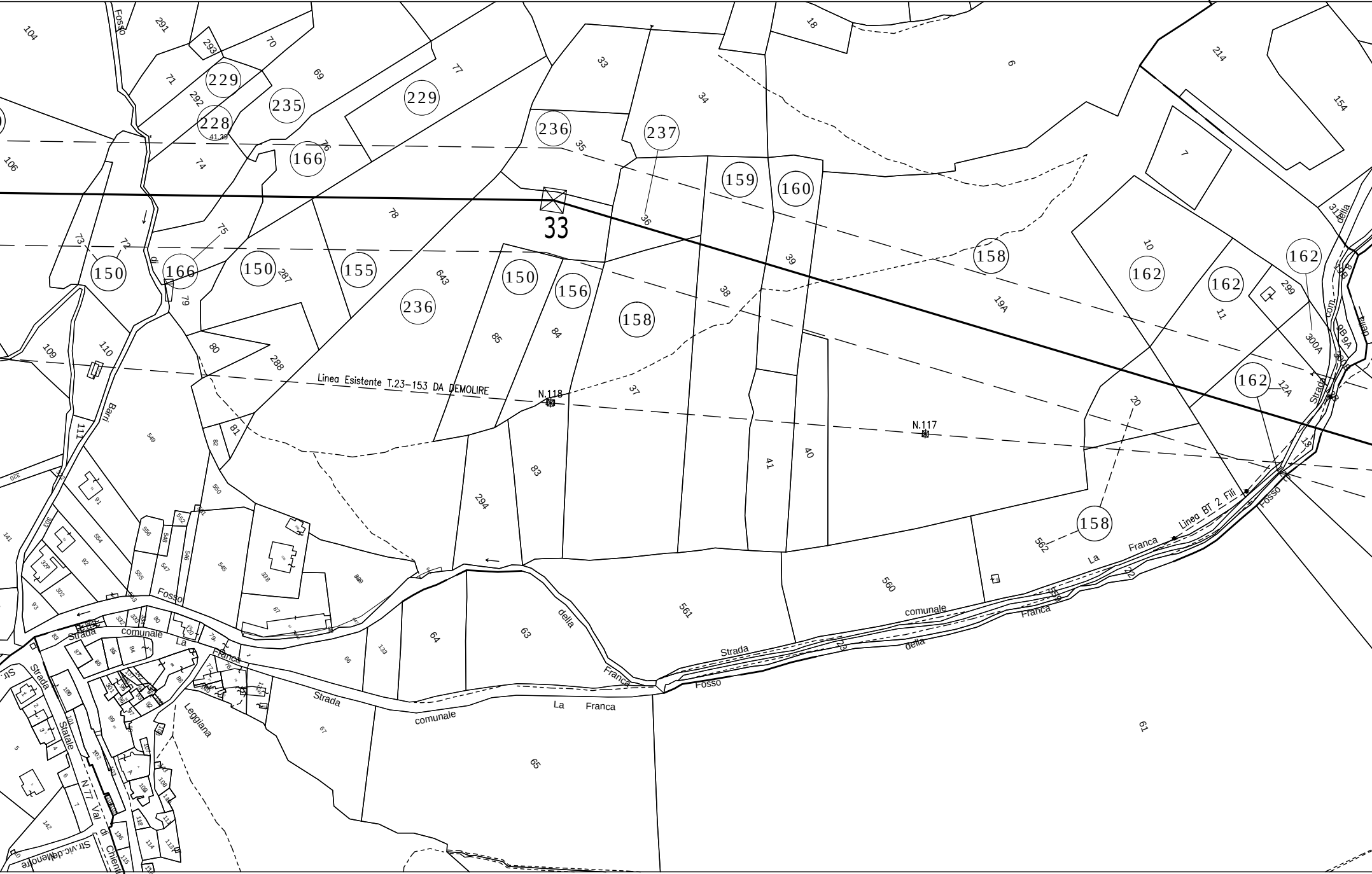
33
Linea Esistente T.23-153 DA DEMOLIRE
N.118
N.117
Linea BT 2 Fili
Strada comunale La Franca
Fosso della Franca
Strada Statale N.77 Val di Chienti
Leggiana
Fosso di Barri
Str.vic.delle Menotre
229
235
228
166
236
237
159
160
150
155
156
158
162
41.39

Fg.128 | Fg.98

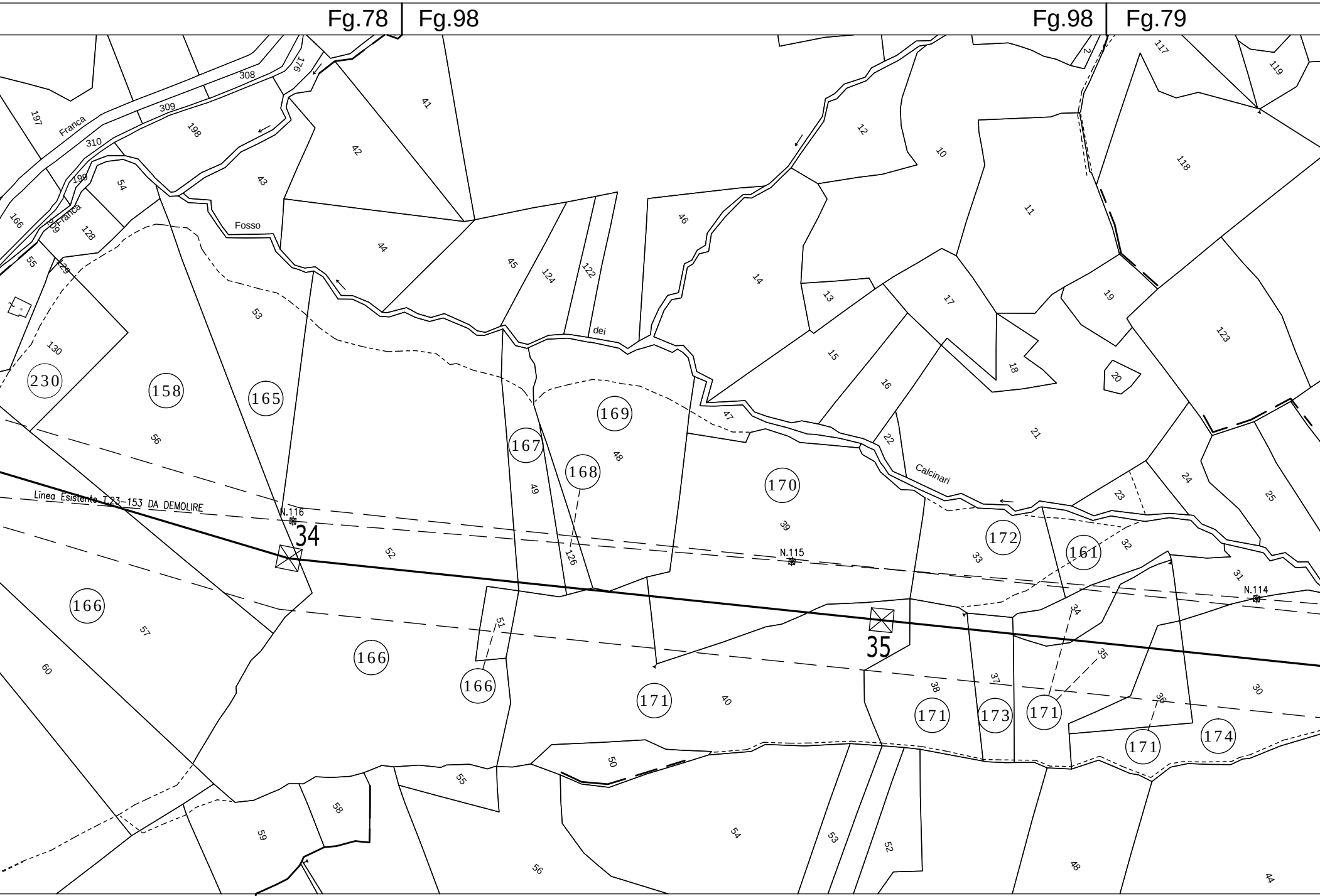
Fg.78
Fg.98
Fg.98
Fg.79
Franca
Fosso
dei
Calcinari
Linea Esistente T.23-153 DA DEMOLIRE
N.116
34
N.115
35
N.114
230
158
165
167
168
169
170
172
161
166
166
166
171
171
171
171
173
174

Fg.98 | Fg.99

COM. FOLIGNO

PROVINCIA DI PERUGIA

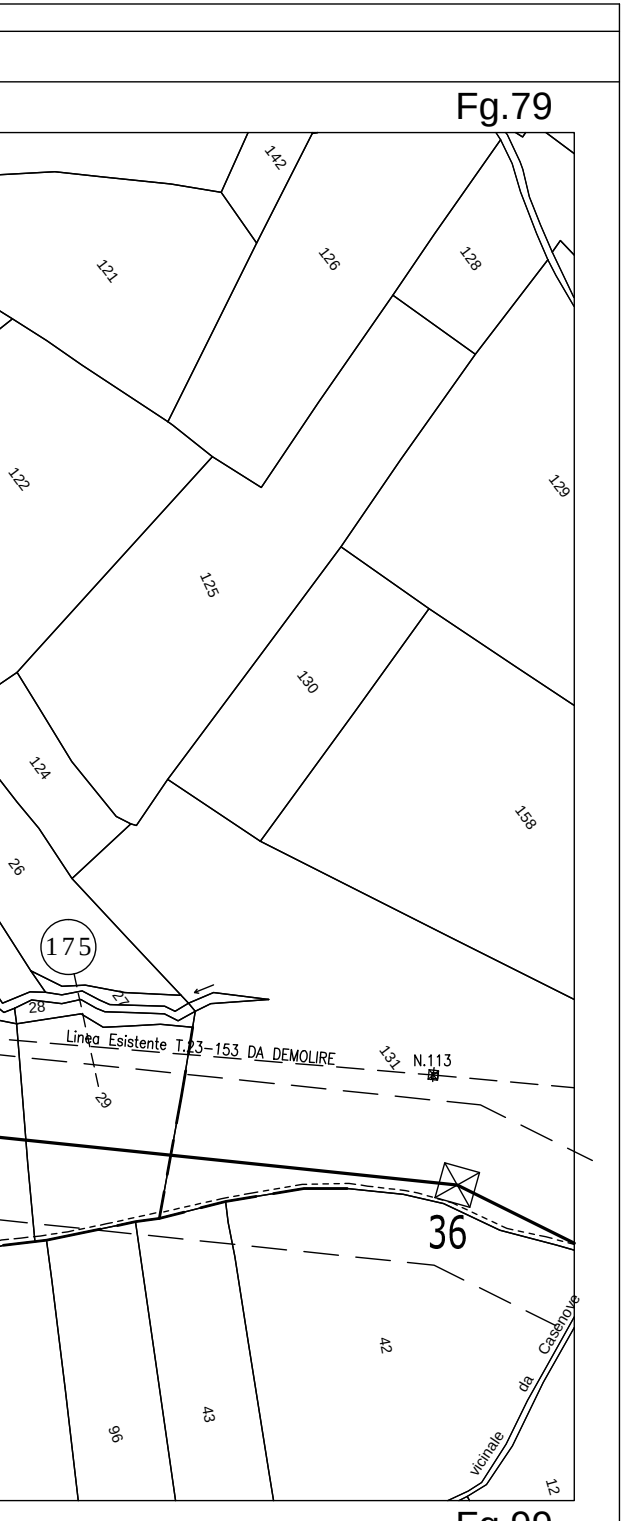
Fg.79
142
121
126
128
122
129
125
130
124
158
26
175
27
28
Linea Esistente T.23-153 DA DEMOLIRE
131
N.113
29
36
42
vicinale da Casenove
96
43
12
Fg.99