


### LEGENDA

- SEDIME AEROPORTUALE
- Terminal
- Hangar
- Pista
- AREE DI COMPENSAZIONE
- ① "Il Piano" (Signa)
- ② "Santa Croce" (Campi Bisenzio - Sesto Fiorentino)
- ③ "Prataccio" (Campi Bisenzio)
- ④ "La Mollala" (Sesto Fiorentino)
- SISTEMAZIONI ESTERNE
- Sistemazioni idrauliche
- Viabilità nuova
- Pista ciclabile
- Duna antirumore
- Parco solare
- Vasca C di laminazione
- INVENTARIO FORESTALE TOSCANO
- Zu - Zone urbane
- ZIC - Zone industriali, commerciali, infrastrutture
- ZVA - Zone verdi artificiali non agricole
- NED - Aree nude, zone estrattive, discariche
- SUPERFICI AGRICOLE
- SAE - Seminativi e zone agricole eterogenee
- CP - Colture permanenti
- PP - Pascoli e prati
- CORPI IDRICI
- CI - Corpo d'acqua


### INVENTARIO FORESTALE TOSCANO

- TERRITORI BOSCATI E AMBIENTI SEMINATURALI
- Rov - Boschi a prevalenza di Roverella
  - Cer - Boschi a prevalenza di Cerro
  - CaN - Boschi a prevalenza di Carpino nero
  - Lec - Boschi a prevalenza di Leccio
  - PM - Pinete mediterranee
  - PPn - Pinete di Pino nero
  - Con - Boschi misti di conifere e latifoglie con prevalenza di conifere
  - Lat - Boschi misti di conifere e latifoglie con prevalenza di latifoglie
  - BM - Boschi misti di conifere e latifoglie
  - BLA - Boschi di latifoglie varie
  - BCo - Boschi di conifere varie
  - BCon - Boschetti a prevalenza di conifere (copertura >20%)
  - FR - Formazioni riparie
  - ZR - Zona di rinnovazione
  - ZPI - Zona recentemente percorsa da incendio
  - CR - Cespuglieti radi
  - CD - Cespuglieti densi
  - AD - Arbusteti densi
  - VP - Formazioni vegetali palustri

Proiezione Geografica: Monte Mario Italy 1  
 Fonte: Regione Toscana - SIFT: Uso e copertura del suolo, shapefiles fruibili dal Geoportale della Regione Toscana, sistema web-gis Geoscopio; OpenData Regione Toscana




MINISTERO DELLE INFRASTRUTTURE E DEI TRASPORTI



E.N.A.C.  
ENTE NAZIONALE per L'AVIAZIONE CIVILE

---



**Toscana Aeroporti**  
AEROPORTO INTERNAZIONALE DI FIRENZE - "AMERIGO VESPUCCI"

---

**PROJECT REVIEW - PIANO DI SVILUPPO AEROPORTUALE AL 2035**

---

ELABORATI GRAFICI GENERALI  
Carta dell'uso del suolo ad orientamento vegetazionale

---

STUDIO AMBIENTALE INTEGRATO




---

LIV	REV	DATA EMISSIONE	SCALA	CODICE FILE COMPLETO
SAI	00	MARZO 2024	1:25000	FLR-MPL_SAI-AMB2-008-AM-PL_Usso Vegetaz TITOLO RIDOTTO Usso Vegetaz

---

NO	DATA	EMISSIONE PER PROCEDURA VIA-VAS	AMBIENTE SPA	C.MALDI	L.TENEBANI
REV	DATA	DESCRIZIONE	REDATTO	VERIFICATO	APPROVATO

---

<p>COMMITTENTE PRINCIPALE</p>  <p><b>Toscana Aeroporti</b> ACCOUNTABLE MANAGER Dott. Vittorio Fanti</p>	<p>GRUPPO DI PROGETTAZIONE</p>  <p><b>Toscana Aeroporti engineering</b> DIRETTORE TECNICO Ing. Lorenzo Teverati Ordine degli Ingegneri di Massa Carrara n° 631</p>	<p>SUPPORTI SPECIALISTICI</p>  <p><b>ambiente</b> SUPPORTO SPECIALISTICO Ing. Lorenzo Teverati Ordine degli Ingegneri di Massa Carrara n° 631</p>
<p>POST HOLDER PROGETTAZIONE Ing. Lorenzo Teverati</p>	<p>RESPONSABILE INTEGRAZIONE PRESTAZIONI SPECIALISTICHE Ing. Lorenzo Teverati Ordine degli Ingegneri di Massa Carrara n° 631</p>	<p>SUPPORTO SPECIALISTICO Ing. Lorenzo Teverati Ordine degli Ingegneri di Massa Carrara n° 631</p>
<p>POST HOLDER MANUTENZIONE Ing. Luca Ermeti</p>	<p>POST HOLDER AREA DI MOVIMENTO Dott. Luca Ermeti</p>	<p>SUPPORTO SPECIALISTICO Ing. Lorenzo Teverati Ordine degli Ingegneri di Massa Carrara n° 631</p>

E' SEVERAMENTE VIETATA LA RIPRODUZIONE E/O LA CESSIONE A TERZI SENZA AUTORIZZAZIONE DELLA COMMITTENTE