LEGENDA:

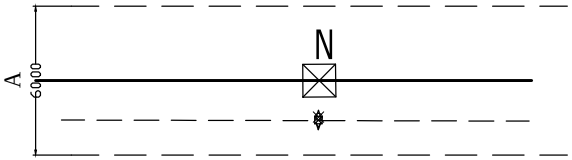

NUOVO TRACCIATO
tracciato esistente
da demolire

A- AREE POTENZIALMENTE IMPEGNATE (fascia 60m)

Ⓝ NUMERO DI RIFERIMENTO ELENCO DITTE

ORDINE DEGLI INGEGNERI PROV. DI CATANIA
DOTT. ING. MAURIZIO [illegible]

REVISIONI					
01	31/10/2013	revisione grafica fascia AREE POTENZIAMLMENTE IMPEGNATE LEGENDA	R. DI LORETI UPRI TLIN		U. MARTELLINO UPRI TLIN
00	07/05/2012	PRIMA EMISSIONE PROGETTO ESECUTIVO	R. DI LORETI UPRI/TLIN		U. MARTELLINO UPRI/TLIN
N.	DATA	DESCRIZIONE	ELABORATO	VERIFICATO	APPROVATO

TIPOLOGIA DELL'ELABORATO	CODIFICA DELL'ELABORATO	
PLANIMETRIA	D E 23153A1CEX 0107	Terna Rete Italia

PROGETTO	TITOLO
POTENZIAMENTO CAPP-CAMERINO	ELETTRODOTTO 150 kV CAPPUCCINI - CAMERINO PARCELLARE COMUNE DI FOLIGNO 3 di 3
RICAVATO DAL DOC. TERNA	
CLASSIFICAZIONE DI SICUREZZA	

NOME DEL FILE	SCALA CAD	FORMATO	SCALA	FOGLIO
PLAN-+ PARC-FOLIGNO	1 unità = 0.5	4400*297	1:2000	3 / 3

Questo documento contiene informazioni di proprietà Terna S.p.A. e deve essere utilizzato esclusivamente dal destinatario in relazione alle finalità per le quali è stato ricevuto. E' vietata qualsiasi forma di riproduzione o di divulgazione senza l'espresso consenso di Terna S.p.A.

This document contains information proprietary to Terna S.p.A. and it will have to be used exclusively for the purposes for which it has been furnished. Whichever shape of spreading or reproduction without the written permission of Terna S.p.A. is prohibit.

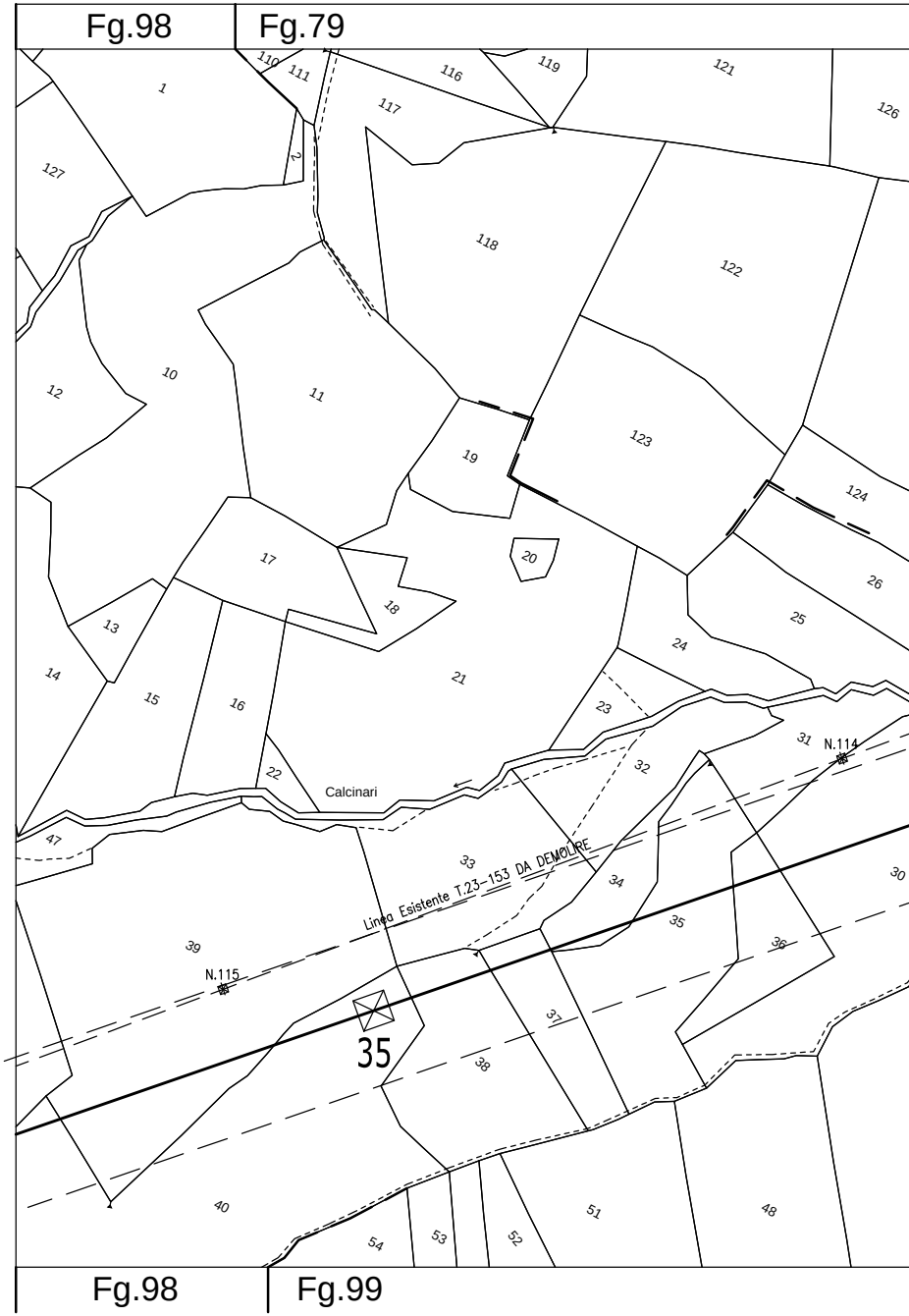
Fg.98
Fg.79
1
110
111
2
116
117
119
121
126
127
118
122
10
11
12
19
123
124
20
17
18
26
25
13
14
21
24
15
16
23
22
Calcinari
31
N.114
32
47
33
Linea Esistente T.23-153 DA DEMOLIRE
34
30
35
36
39
N.115
35
37
38
40
54
53
52
51
48
Fg.98
Fg.99

PROVINCIA DI PERUGIA

COM. FOLIGNO

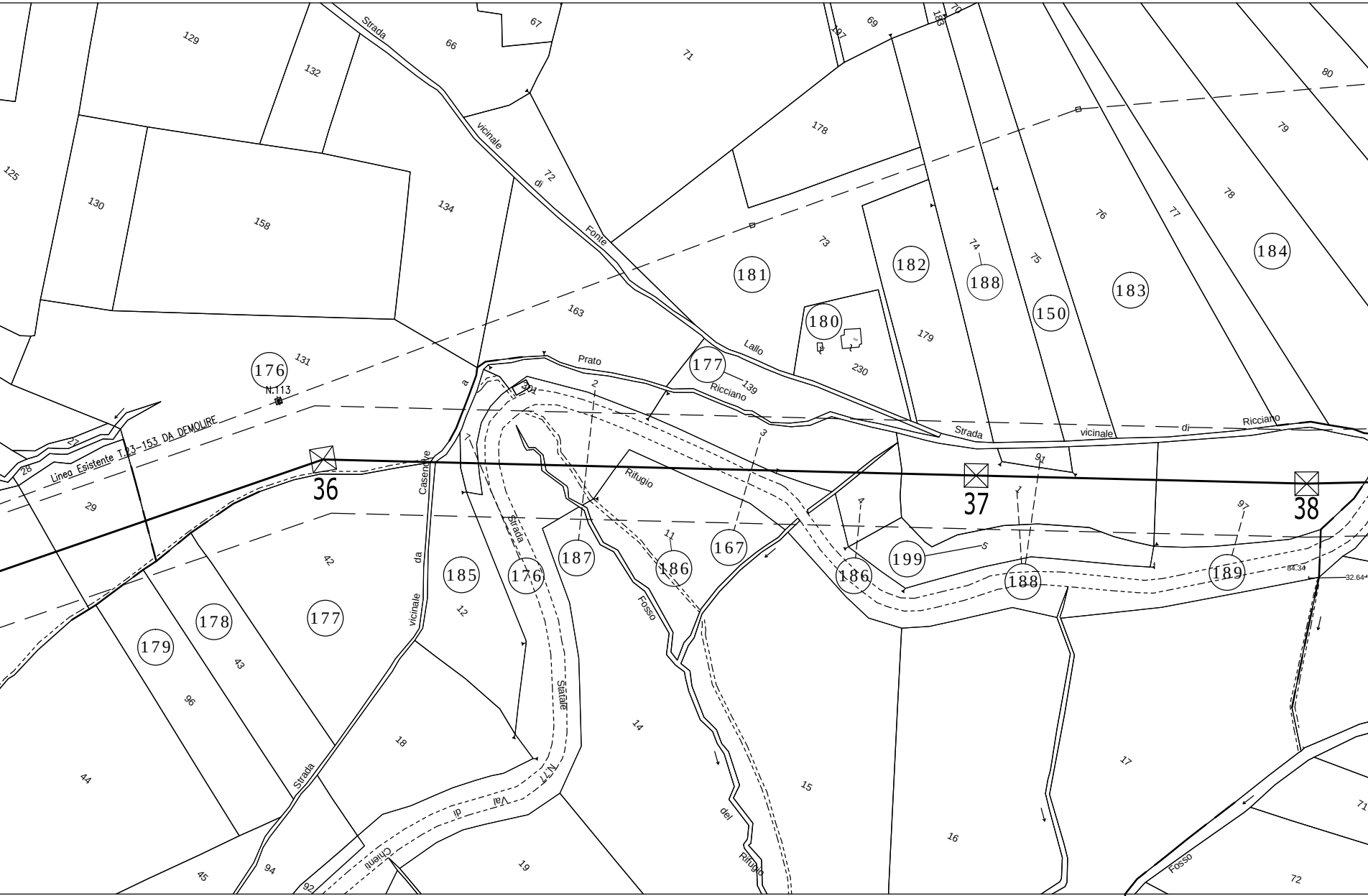

Strada vicinale di Fonte Lallo
Prato
Ricciano
Strada vicinale di Ricciano
Rifugio
Strada vicinale da Casenove a Prato
Strada Statale N.77 Val di Chienti
Fosso del Rifugio
Fosso
Strada
Linea Esistente T.23-153 DA DEMOLIRE
N.113
36
37
38
176
181
182
188
150
183
184
180
177
187
185
186
167
199
189
178
179
84.34
32.64
129
132
67
66
71
69
197
183
70
80
79
78
77
76
75
74
73
72
134
130
125
158
163
131
139
230
179
178
301
2
3
4
5
7
1
91
97
11
28
29
27
42
43
44
45
94
92
96
12
14
15
16
17
18
19
71
72

COM. FOLIGNO

PROVINCIA DI PERUGIA

Fg.99 | Fg.80

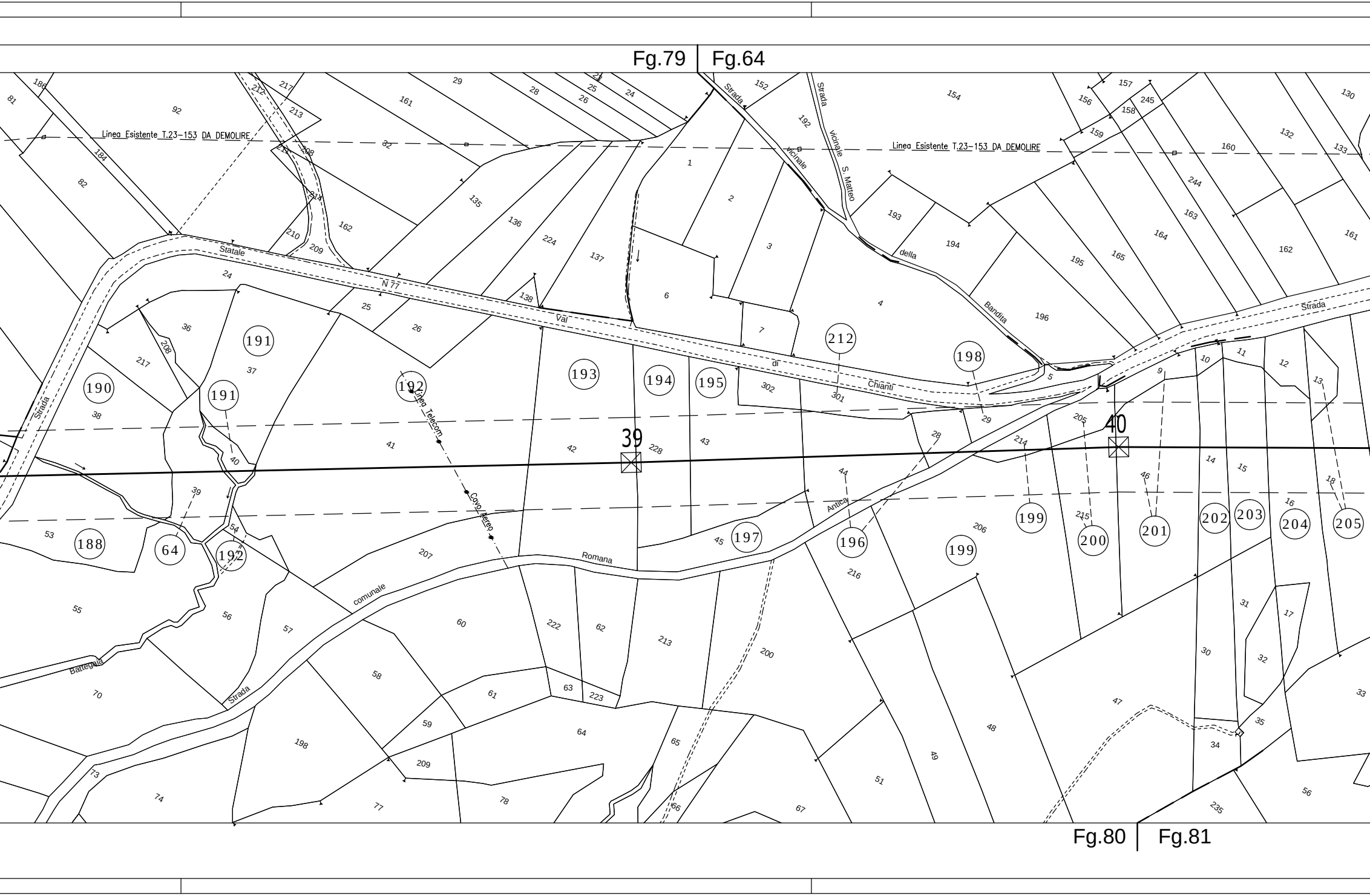
Fg.79
Fg.64
Linea Esistente T.23-153 DA DEMOLIRE
Linea Esistente T.23-153 DA DEMOLIRE
Strada Statale N 77 Val di Chianti
Strada vicinale S. Matteo
Strada vicinale della Bandita
Strada
Antica Romana
Strada comunale
Strada Battegala
Linea Telecom
Cavo Aereo
39
40
188
64
190
191
191
192
192
193
194
195
196
197
198
199
199
200
201
202
203
204
205
212
Fg.80
Fg.81

PROVINCIA DI PERUGIA
COM. FOLIGNO

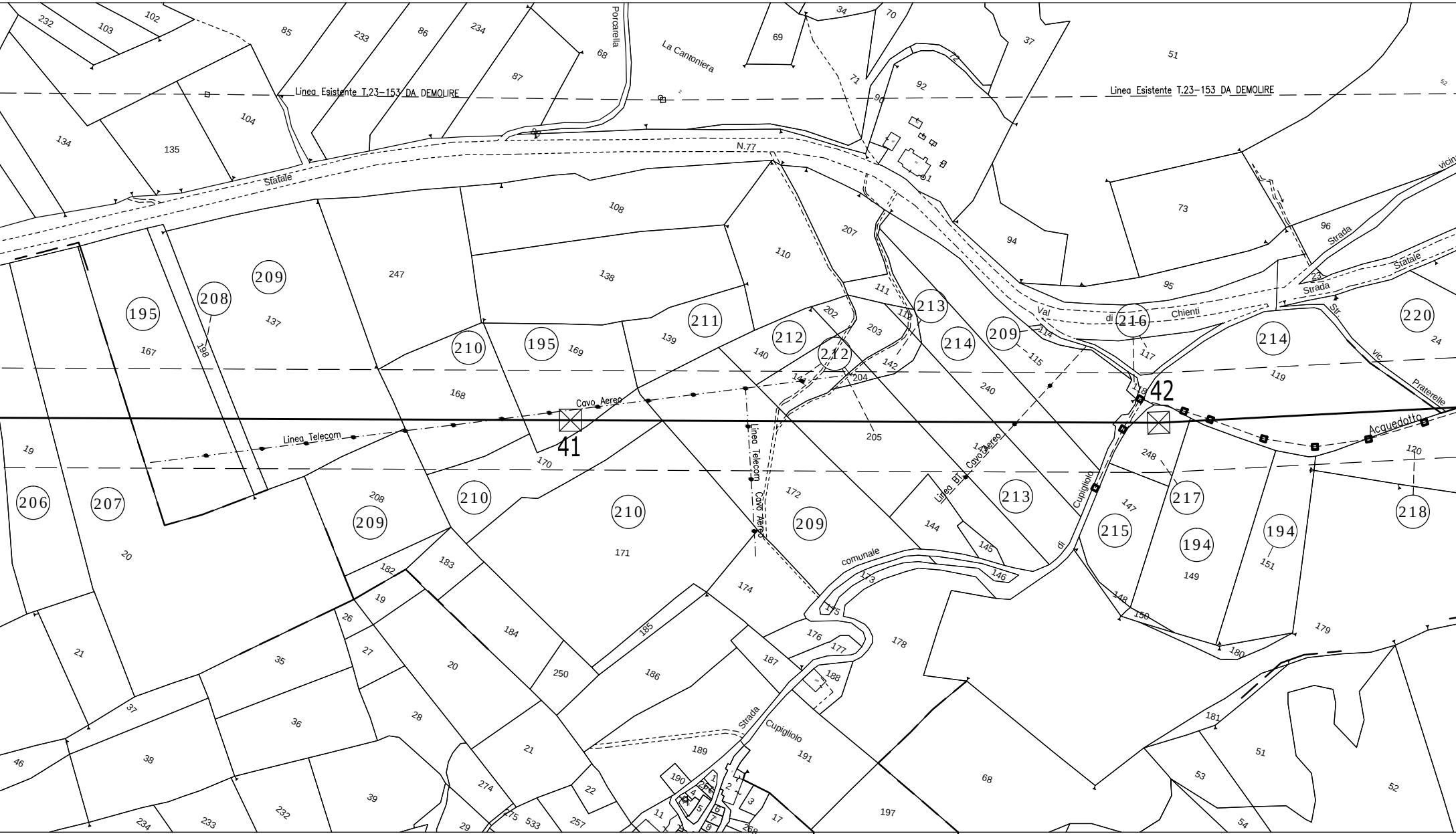
Linea Esistente T.23-153 DA DEMOLIRE
Linea Esistente T.23-153 DA DEMOLIRE
Porcarella
La Cantoniera
N.77
Statale
Strada Statale
Strada
Val di Chienti
Str. vic. Praterelle
Cavo Aereo
Linea Telecom
Linea Telecom Cavo Aereo
Linea BT Cavo Aereo
Acquedotto
Strada comunale di Cupigliolo
Strada Cupigliolo
41
42
195
208
209
206
207
209
210
195
211
212
212
213
214
209
216
214
220
210
210
209
213
217
218
215
194
194
232
103
102
85
233
86
234
68
69
34
70
37
51
87
71
92
90
104
134
135
108
207
94
73
96
110
138
247
137
167
198
169
139
140
202
203
111
118
114
115
117
95
23
119
24
168
141
204
142
240
205
19
170
208
172
144
145
146
147
248
120
149
151
20
182
183
171
174
173
175
19
26
27
184
185
176
177
178
148
150
179
180
21
35
20
250
186
187
188
37
36
28
21
189
181
191
51
46
38
39
274
22
190
68
53
52
234
233
232
29
275
533
257
11
197
17
54
268

COM. FOLIGNO
PROVINCIA DI PERUGIA

Fg.81 | Fg.64 | Fg.65

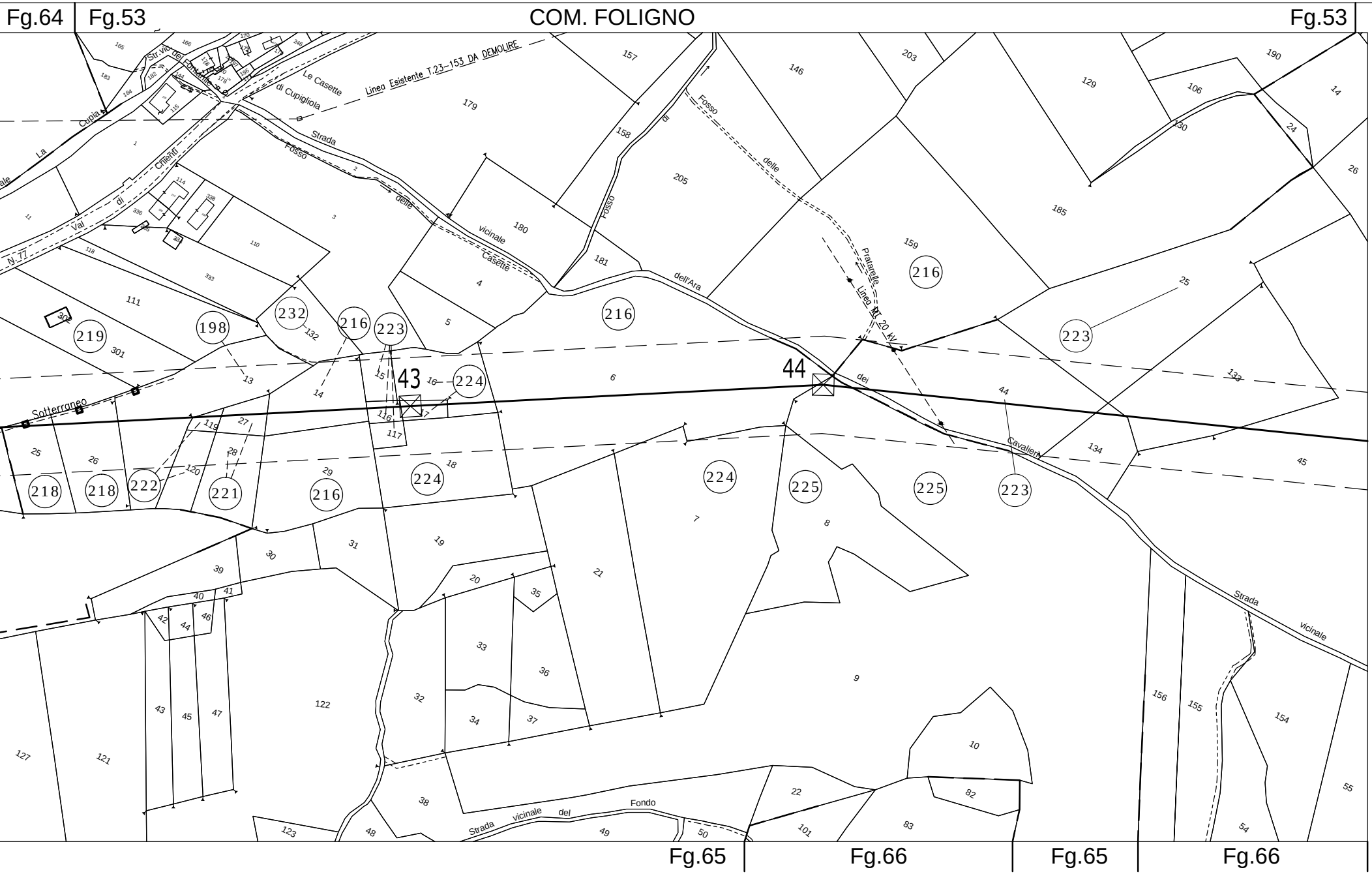
Fg.64
Fg.53
COM. FOLIGNO
Fg.53
Linea Esistente T.23-153 DA DEMOLIRE
Le Casette
di Cupigliola
Str.vic. del Fontanile
La Cupia
Val di Chienti
N.77
Strada vicinale delle Casette
Fosso delle
Fosso di Fosso
Fosso delle Pratarelle
Linea MT 20 kV
Strada dell'Ara dei Cavalieri
Sotterraneo
43
44
Strada vicinale del Fondo
Strada vicinale
216
223
224
225
232
198
219
218
222
221
Fg.65
Fg.66
Fg.65
Fg.66

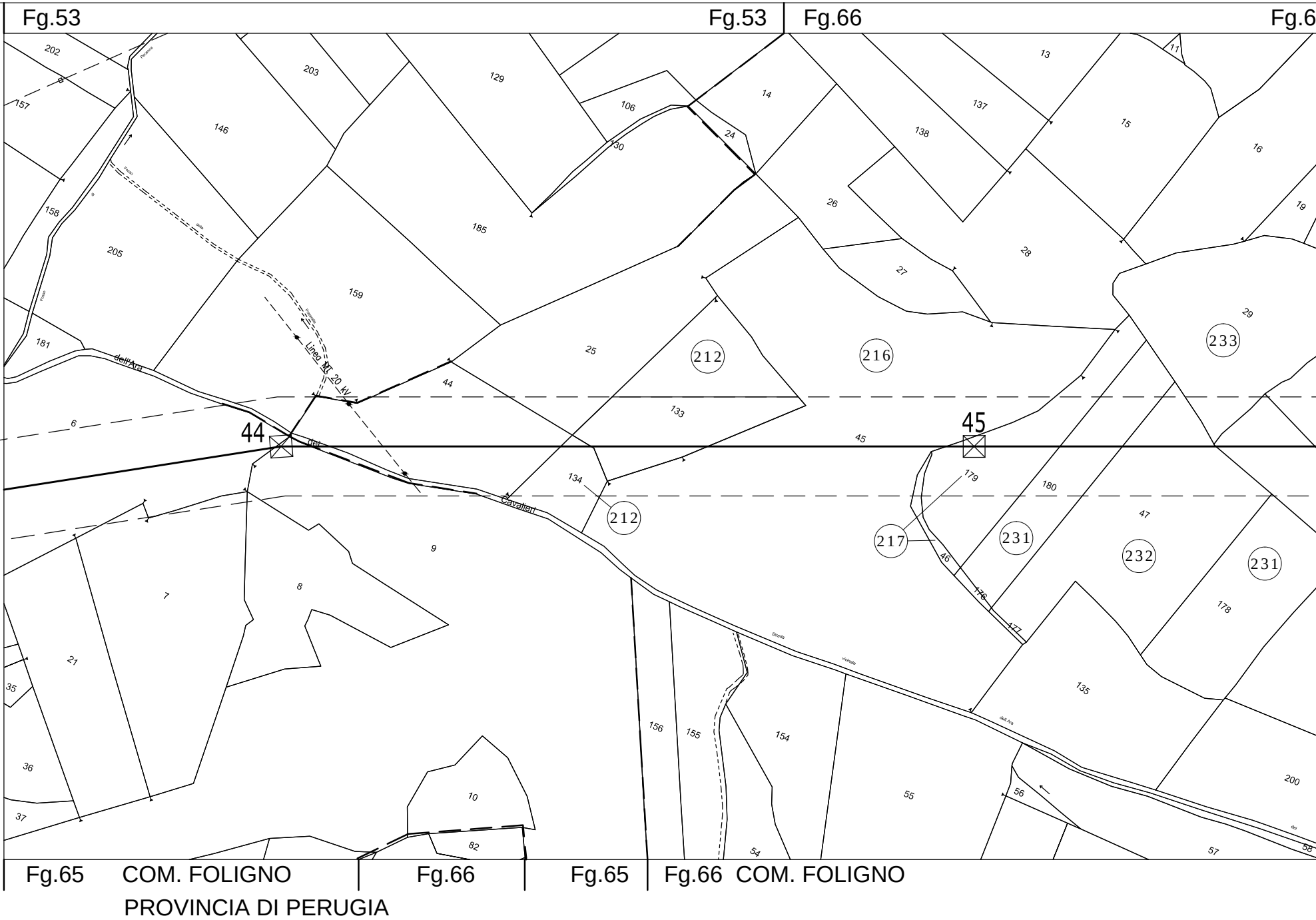
Fg.53
Fg.53
Fg.66
Fg.6
Linea MT 20 kV
dell'Ara
dei Cavalieri
Strada vicinale dell'Ara
44
45
212
216
233
212
217
231
232
231
Fg.65
COM. FOLIGNO
Fg.66
Fg.65
Fg.66
COM. FOLIGNO
PROVINCIA DI PERUGIA

PROVINCIA DI PERUGIA

6 | Fg.32 COM. FOLIGNO Fg.32 | Fg.67

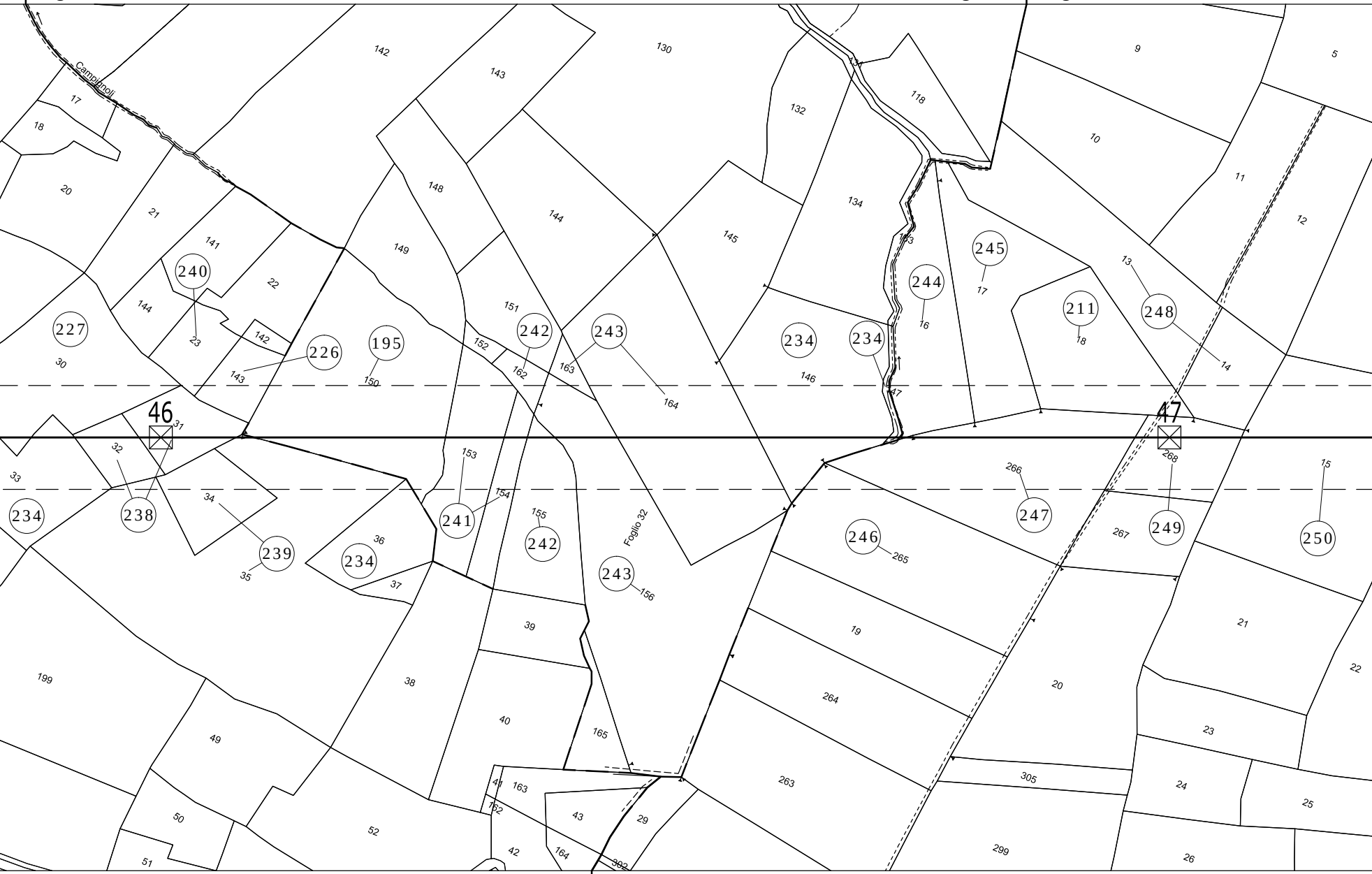
Campignoli
142
130
9
5
143
17
18
132
118
10
134
11
20
148
144
21
145
134
12
141
149
133
245
13
240
22
244
17
211
248
144
151
16
18
227
142
242
243
234
234
14
23
226
195
152
163
30
143
150
162
146
47
164
46
31
47
32
153
268
266
15
33
34
154
155
247
234
238
241
242
246
249
250
267
36
Foglio 32
239
234
265
35
243
37
156
39
19
21
22
199
38
20
264
40
165
49
23
305
263
41
163
24
25
162
43
29
50
52
299
42
164
26
51
302

Fg.66 | Fg.67 COM. FOLIGNO Fg.67

PROVINCIA DI PERUGIA

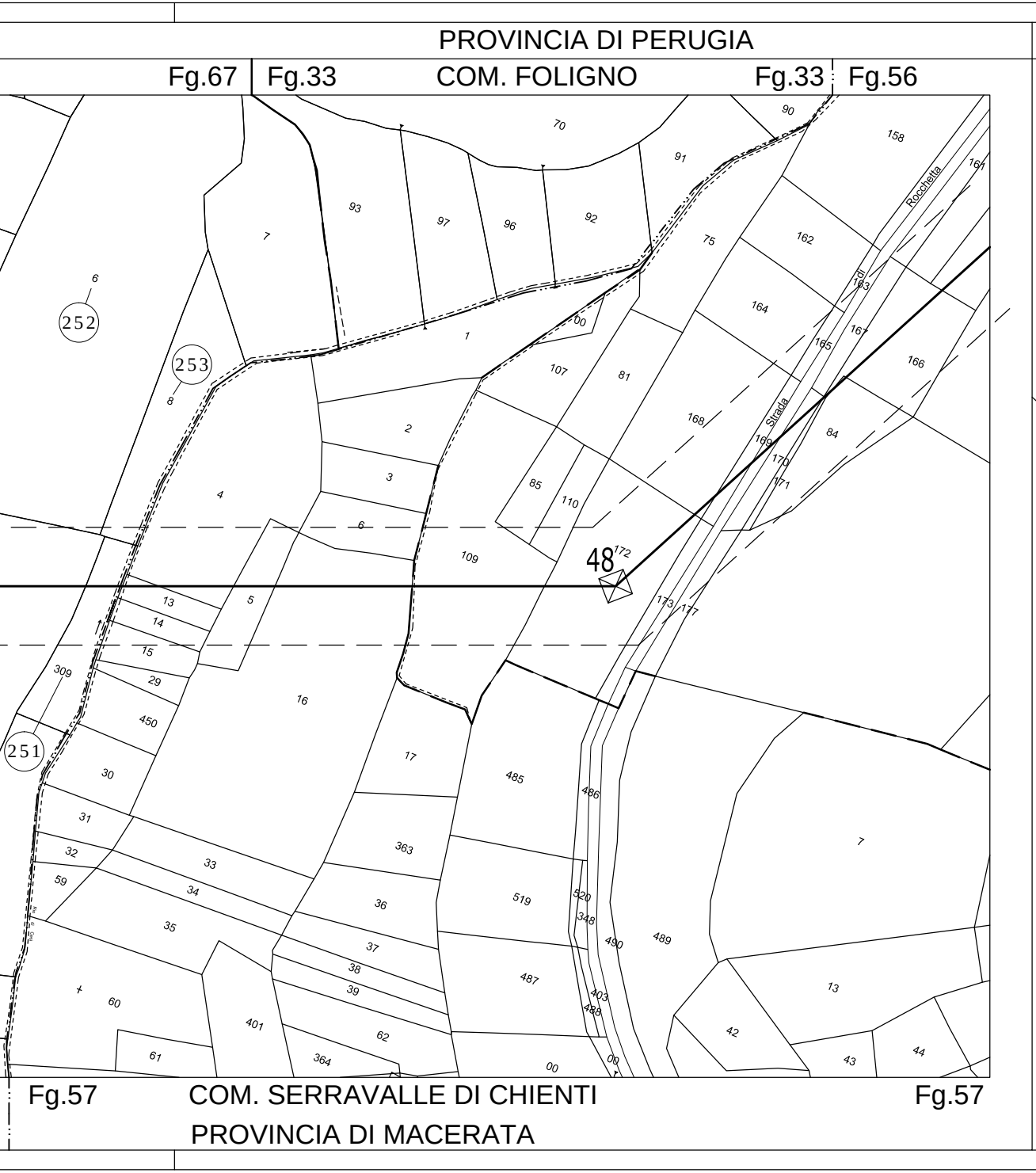
PROVINCIA DI PERUGIA
Fg.67
Fg.33
COM. FOLIGNO
Fg.33
Fg.56
Strada di Rocchetta
48
252
253
251
Fg.57
COM. SERRAVALLE DI CHIENTI
Fg.57
PROVINCIA DI MACERATA

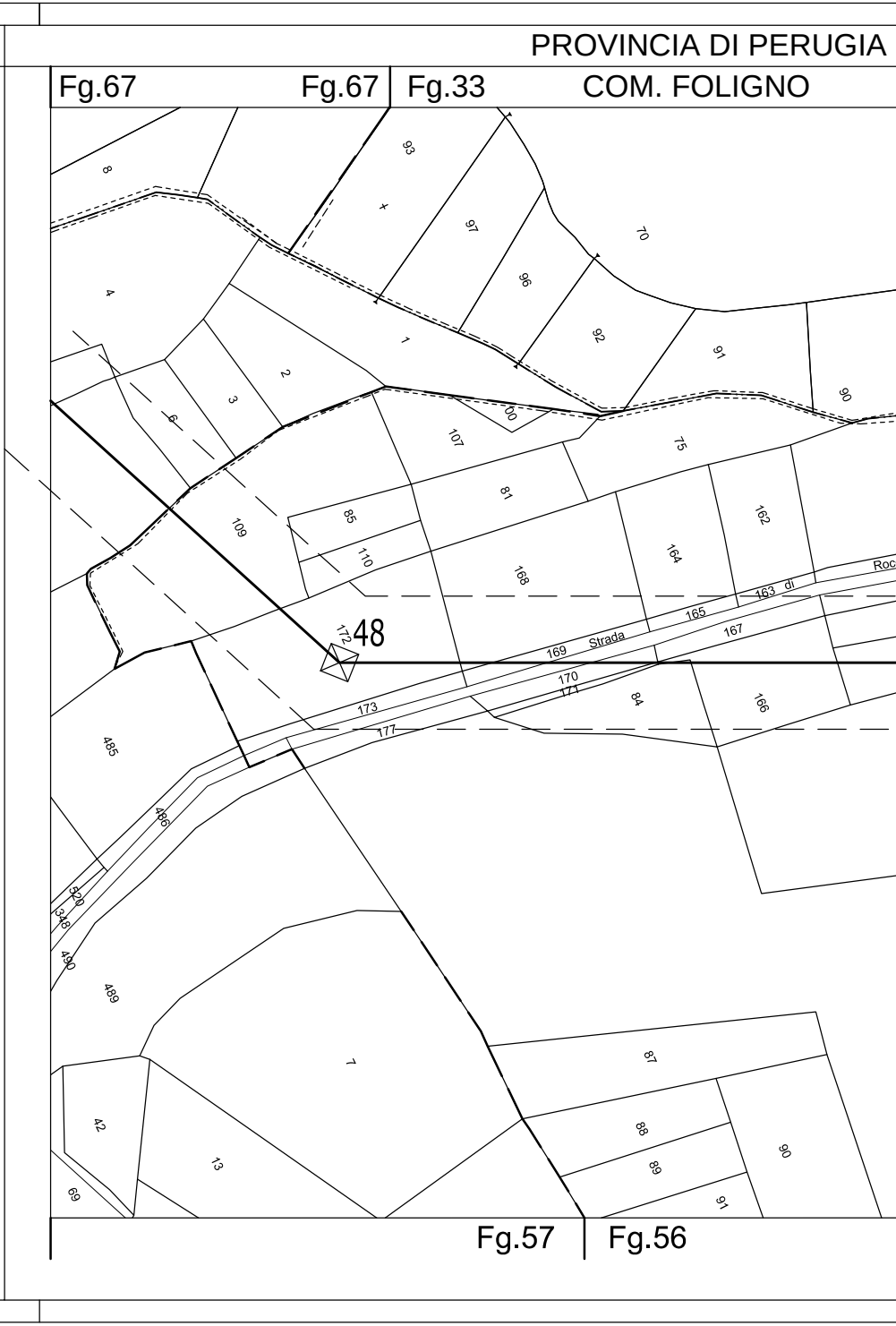
PROVINCIA DI PERUGIA
Fg.67
Fg.67
Fg.33
COM. FOLIGNO
Strada di Roc
48
Fg.57
Fg.56

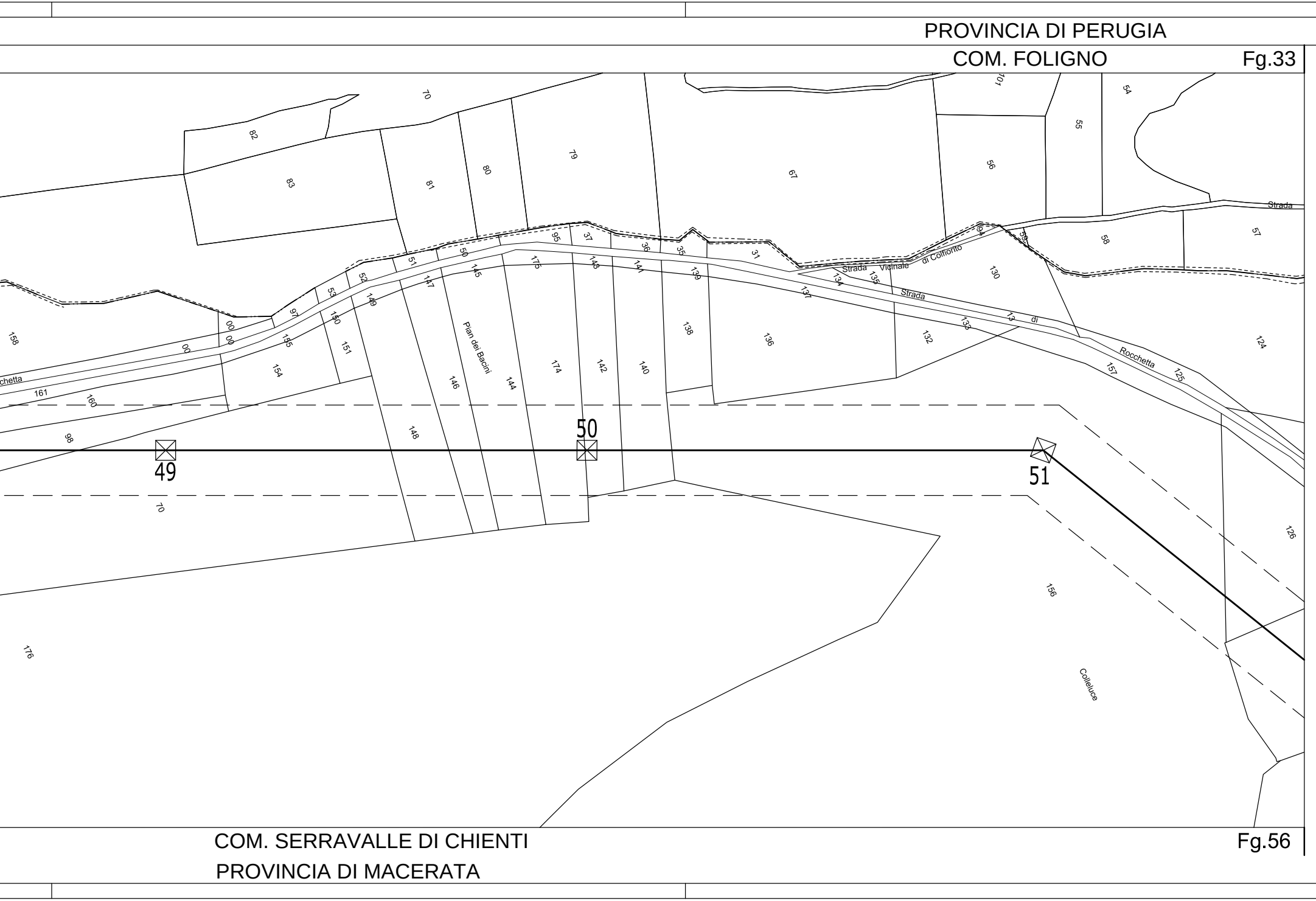

PROVINCIA DI PERUGIA
COM. FOLIGNO
Fg.33
70
82
83
81
80
79
67
101
54
55
56
57
58
59
94
130
31
35
36
37
95
175
50
51
52
53
97
00
00
00
158
145
147
149
150
155
154
151
143
141
139
138
137
134
135
136
133
132
13
124
125
157
Strada
Strada Vicinale di Colfiorito
Strada di Rocchetta
chetta
161
160
98
Pian dei Bacini
146
144
174
142
140
148
49
50
51
70
126
156
176
Colleluce
COM. SERRAVALLE DI CHIENTI
PROVINCIA DI MACERATA
Fg.56

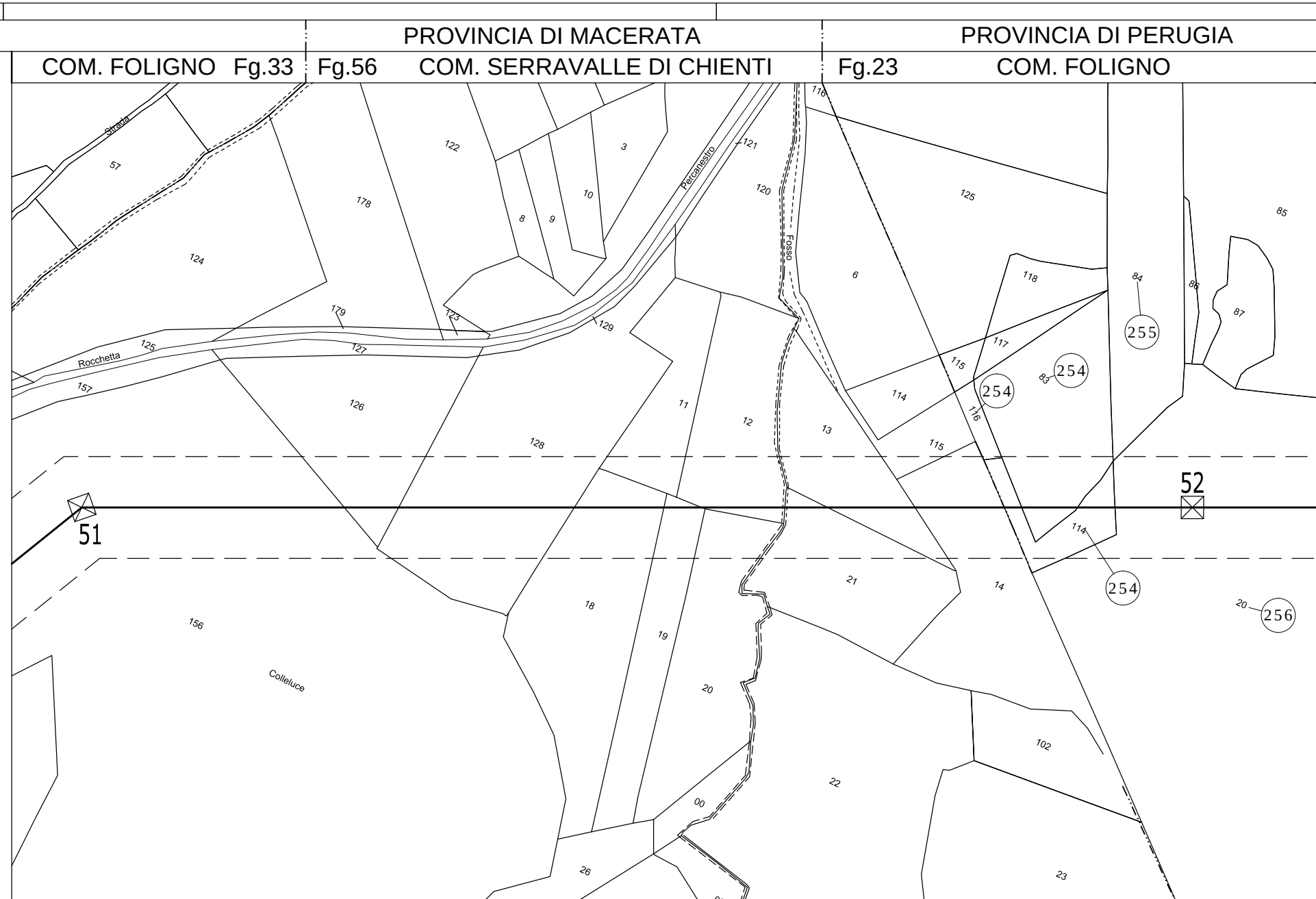
PROVINCIA DI MACERATA
PROVINCIA DI PERUGIA
COM. FOLIGNO Fg.33
Fg.56 COM. SERRAVALLE DI CHIENTI
Fg.23 COM. FOLIGNO
Strada
57
124
Rocchetta
125
157
179
178
122
123
127
126
128
129
3
10
8
9
Percanestro
121
120
116
Fosso
125
85
6
118
84
86
87
255
117
115
254
83
254
114
116
11
12
13
115
52
51
114
254
21
14
20
256
18
19
156
Colleluce
20
102
22
00
23
26
00
34
Fg.56 COM. SERRAVALLE DI CHIENTI
Fg.56
COM. FOLIGN
PROVINCIA DI MACERATA
PROV. DI PERU

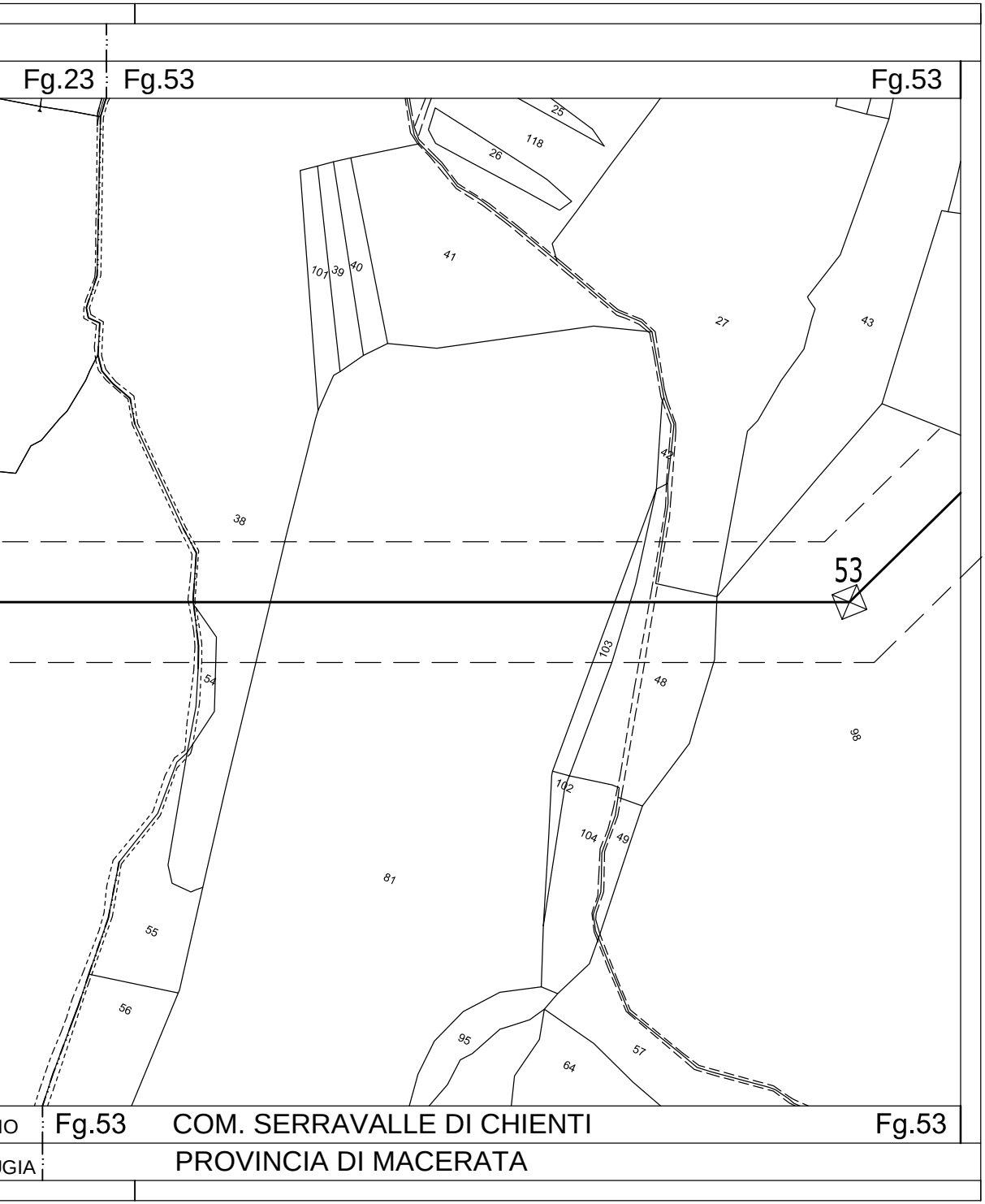
Fg.23
Fg.53
Fg.53
25
118
26
41
101
39
40
27
43
42
38
53
103
48
54
98
102
104
49
81
55
56
95
64
57
IO
Fg.53
Fg.53
GIA

COM. SERRAVALLE DI CHIENTI

PROVINCIA DI MACERATA