
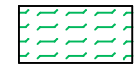
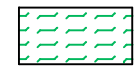
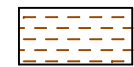


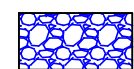



LEGENDA

-  Terreno di riporto
 -  Terreno vegetale
 -  Torba/argilla organica
 -  Argilla, argilla limosa, argilla con limo, limo con argilla, limo argilloso
 -  Limo, limo sabbioso
 -  Sabbia, sabbia limosa
 -  Ghiaia, ghiaia con sabbia
- 38.23  Campione indisturbato con intervallo di prelievo (mslm)
37.73
- 33.21 SPT 9, 12, 14 Prova SPT con quota di inizio infissione (mslm) e numero di colpi

F. SEVERAMENTE - METATA - LA. RIPRODUZIONE E/O LA. CESSIONE A TERZI, SENZA AUTORIZZAZIONE DELLA COMMITTENTE

 MINISTERO DELLE INFRASTRUTTURE E DEI TRASPORTI		 E.N.A.C. ENTE NAZIONALE per L'AVIAZIONE CIVILE		
Comittente Principale  AEROPORTO INTERNAZIONALE DI FIRENZE - "AMERIGO VESPUCCI"				
Opera PROJECT REVIEW - PIANO DI SVILUPPO AEROPORTUALE AL 2035				
Titolo Documento Completo ASPETTI GEOLOGICI E GEOMORFOLOGICI Sezione litostratigrafica 5				
Livello di Progetto PIANO DI SVILUPPO AEROPORTUALE - MASTERPLAN				
LIV PSA	REV 02	DATA EMISSIONE MARZO 2024	SCALA varie	CODICE FILE COMPLETO FLR-MPL-PSA-GEO1-010-GL-SE Sez Lit 05 TITOLO RIDOTTO Sez Lit 05
02	03/2024	EMMISSIONE PER PROCEDURA VIA-VAS	M.SANI	M.SANI L. TENERANI
01	09/2023	EMMISSIONE PER APPROVAZIONE IN LINEA TECNICA DI ENAC	M.SANI	M.SANI L. TENERANI
00	10/2022	EMMISSIONE PER DIBATTITO PUBBLICO	M.SANI	M.SANI L. TENERANI
REV	DATA	DESCRIZIONE	REDATTO	VERIFICATO APPROVATO
COMMITTENTE PRINCIPALE  ACCOUNTABLE MANAGER Dott. Vittorio Forni		GRUPPO DI PROGETTAZIONE  DIRETTORE TECNICO Ing. Lorenzo Tenerani Ordine degli Ingegneri di Massa Carrara n° 631		 TERRA & OPERE S.R.L. SOCIETÀ D'INGEGNERIA CONSULENZE GEOLOGICHE
POST HOLDER PROGETTAZIONE Ing. Lorenzo Tenerani		RESPONSABILE INTEGRAZIONE PRESTAZIONI SPECIALISTICHE Ing. Lorenzo Tenerani Ordine degli Ingegneri di Massa Carrara n° 631		SUPPORTO SPECIALISTICO Dott. Carlo Michele Sani Ordine dei Geologi della Toscana n° 343
POST HOLDER MANUTENZIONE Ing. Nicola D'Uppollo		POST HOLDER AREA DI MOVIMENTO Geom. Luca Strano		