LEGENDA:

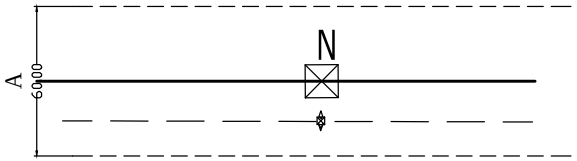

NUOVO TRACCIATO

tracciato esistente
da demolire

A- AREE POTENZIALMENTE IMPEGNATE (fascia 60m)

Ⓝ NUMERO DI RIFERIMENTO ELENCO DITTE

REVISIONI

N.	DATA	DESCRIZIONE	ELABORATO	VERIFICATO	APPROVATO
01	31/10/2013	revisione grafica fascia AREE POTENZIAMLMENTE IMPEGNATE LEGENDA	R. DI LORETI UPRI TLIN		U. MARTELLINO UPRI TLIN
00	07/05/2012	PRIMA EMISSIONE PROGETTO ESECUTIVO	R. DI LORETI UPRI/TLIN		U. MARTELLINO UPRI/TLIN

TIPOLOGIA DELL'ELABORATO	CODIFICA DELL'ELABORATO
PLANIMETRIA	D E 23153A1 C EX 0108

PROGETTO	TITOLO
POTENZIAMENTO CAPP-CAMERINO	ELETTRODOTTO 150 kV CAPPUCCINI - CAMERINO PARCELLARE COMUNE DI SERRAVALLE 1 di 2
RICAVATO DAL DOC. TERNA	
CLASSIFICAZIONE DI SICUREZZA	

NOME DEL FILE	SCALA CAD	FORMATO	SCALA	FOGLIO
PLAN-+ PARC SERRAVALLE	1 unità = 0.5	4800x297	1:2000	1 / 2

Questo documento contiene informazioni di proprietà Terna S.p.A. e deve essere utilizzato esclusivamente dal destinatario in relazione alle finalità per le quali è stato ricevuto. E' vietata qualsiasi forma di riproduzione o di divulgazione senza l'esplicito consenso di Terna S.p.A.

This document contains information proprietary to Terna S.p.A. and it will have to be used exclusively for the purposes for which it has been furnished. Whichever shape of spreading or reproduction without the written permission of Terna S.p.A. is prohibit.

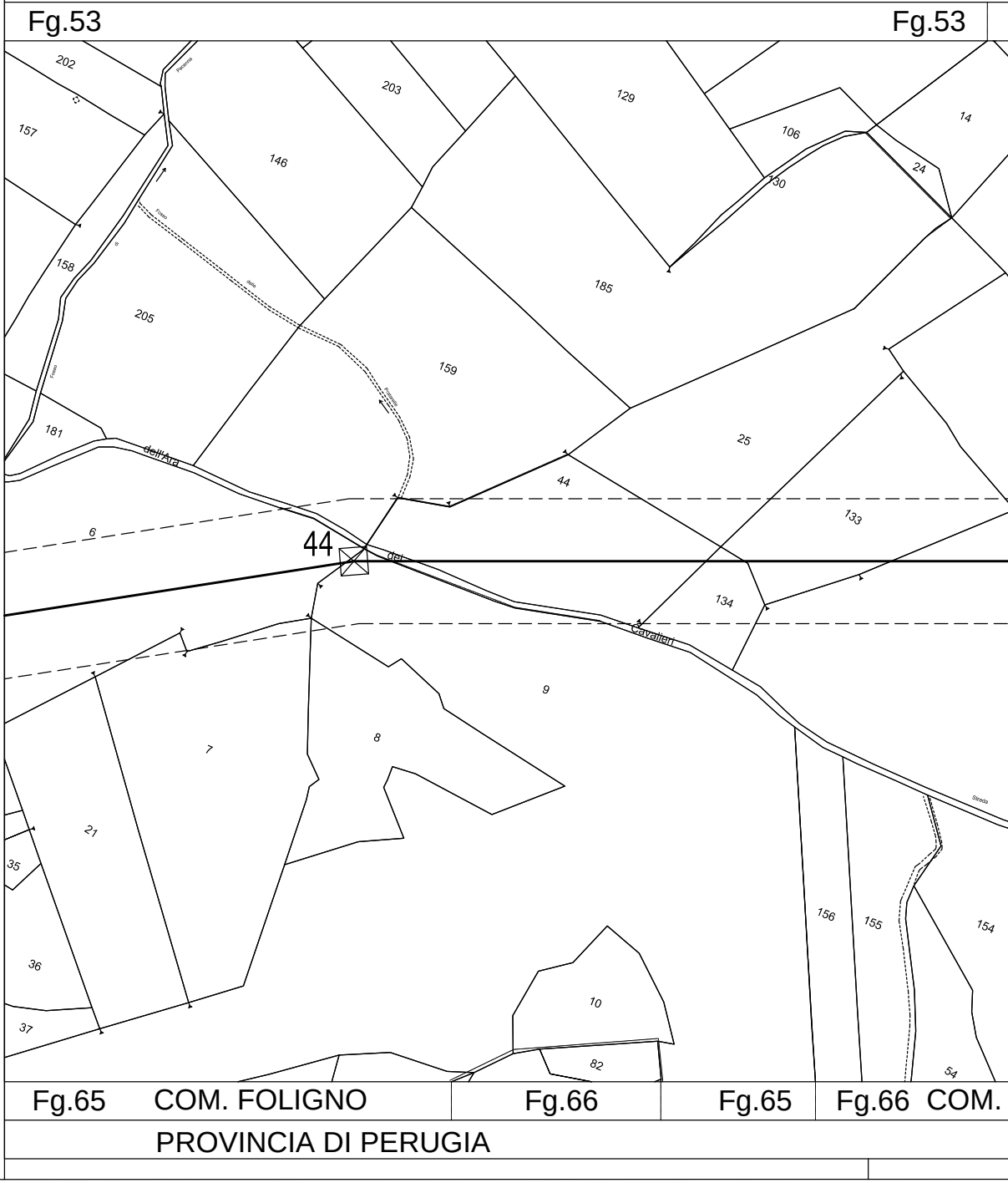
Fg.53
Fg.53
202
157
146
203
129
106
14
24
130
158
205
185
159
181
dell'Ara
25
44
6
44
133
dei
134
Cavalieri
9
8
7
21
35
36
37
10
82
156
155
154
54
Fg.65
COM. FOLIGNO
Fg.66
Fg.65
Fg.66
COM.
PROVINCIA DI PERUGIA

PROVINCIA DI PERUGIA

Fg.66 Fg.66 | Fg.32 COM. FOLIGNO

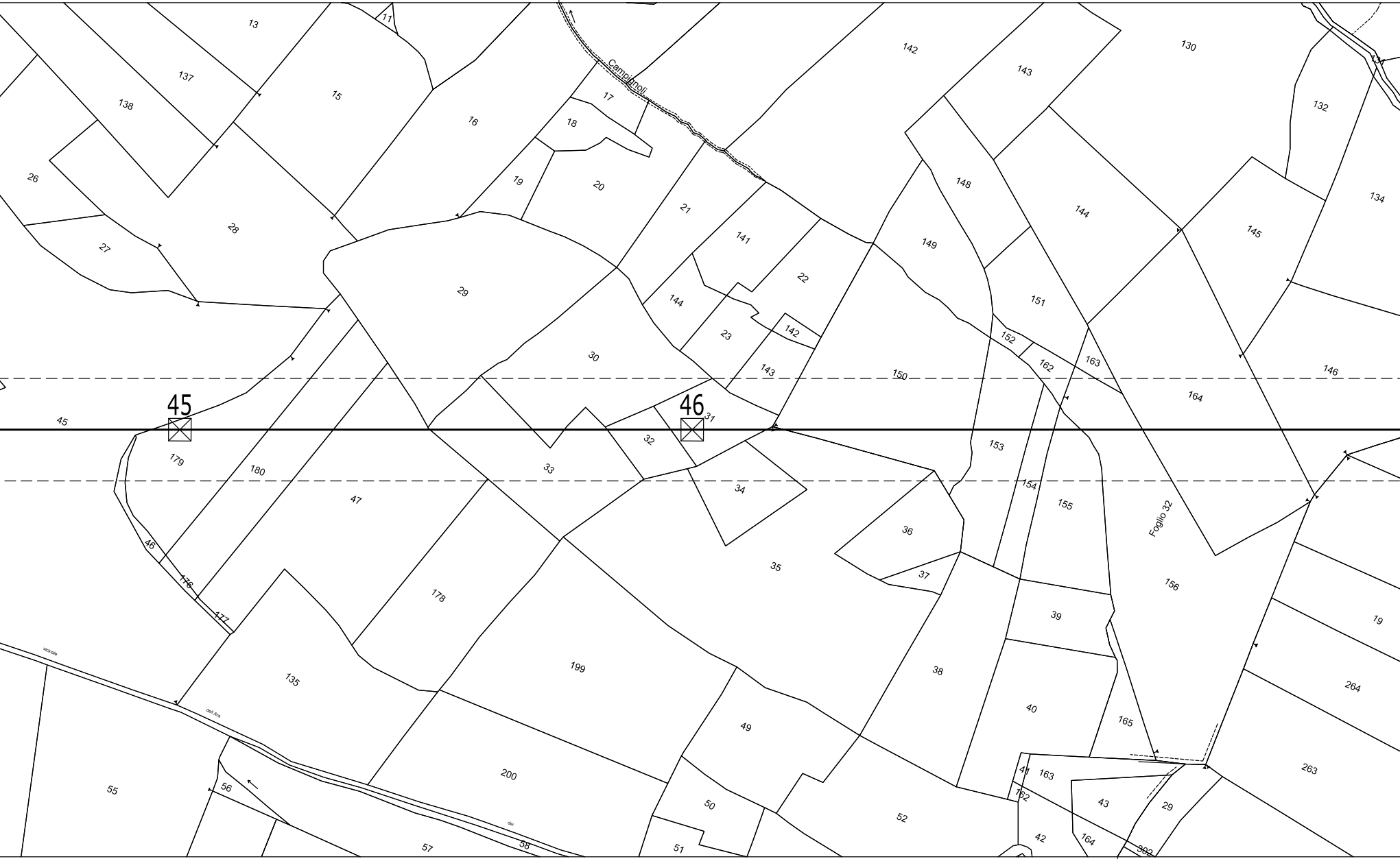

13
11
137
15
138
16
17
Campitnoli
18
142
143
130
131
132
134
26
19
20
21
148
144
145
28
27
141
149
29
22
144
151
23
142
152
30
162
163
143
150
146
164
45
45
46
31
32
179
180
33
153
47
34
154
155
Foglio 32
36
46
35
37
176
178
156
177
39
19
vicinale
199
135
38
264
dell'Ara
49
40
165
200
263
55
56
41
163
50
52
162
43
29
57
dei
58
42
164
51
302

FOLIGNO Fg.66 | Fg.67

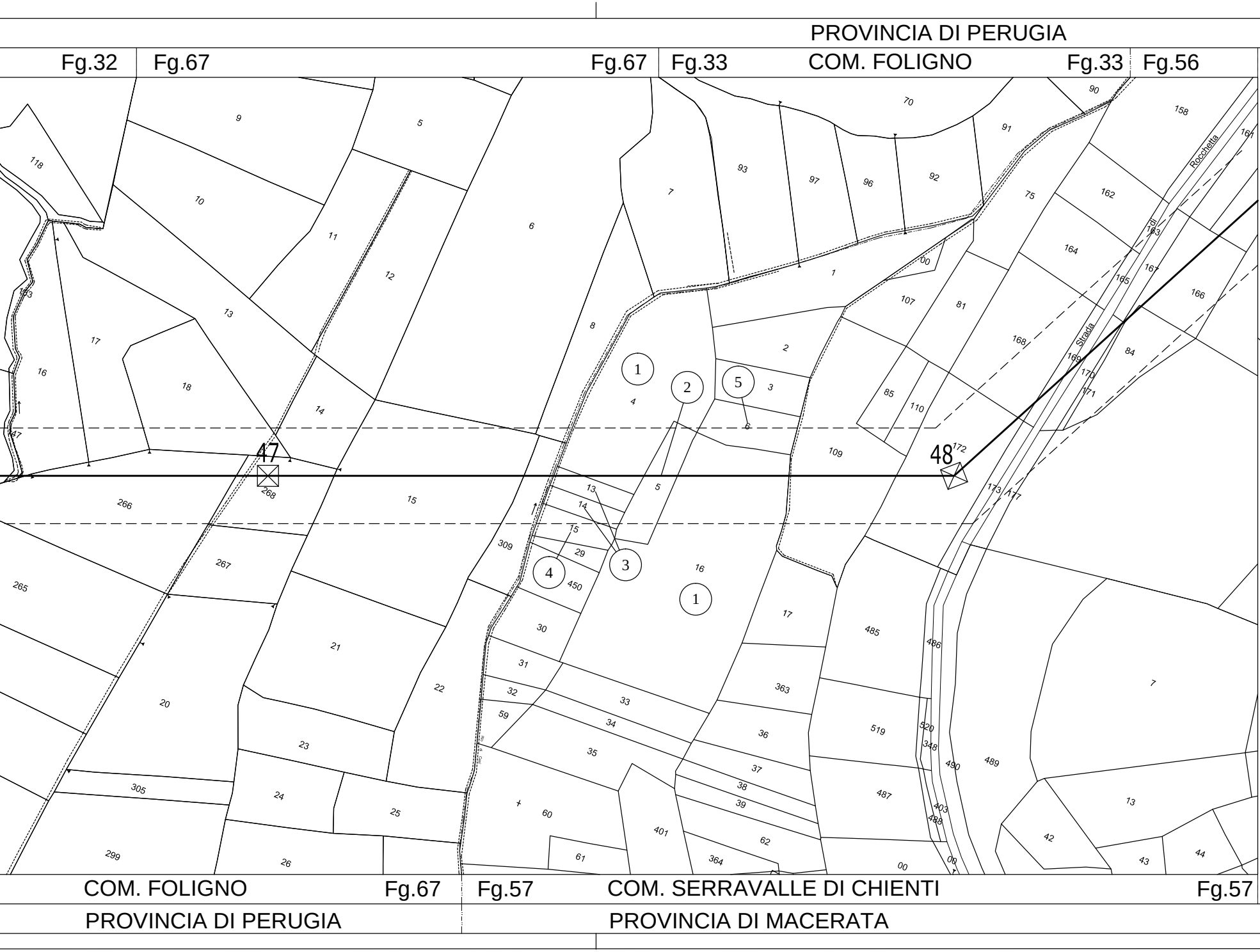
PROVINCIA DI PERUGIA
Fg.32
Fg.67
Fg.67
Fg.33
COM. FOLIGNO
Fg.33
Fg.56
47
48
Strada di Rocchetta
1
2
3
4
5
COM. FOLIGNO
Fg.67
Fg.57
COM. SERRAVALLE DI CHIENTI
Fg.57
PROVINCIA DI PERUGIA
PROVINCIA DI MACERATA

PROVINCIA DI PERUGIA

Fg.67 Fg.67 Fg.33 COM. FOLIGNO

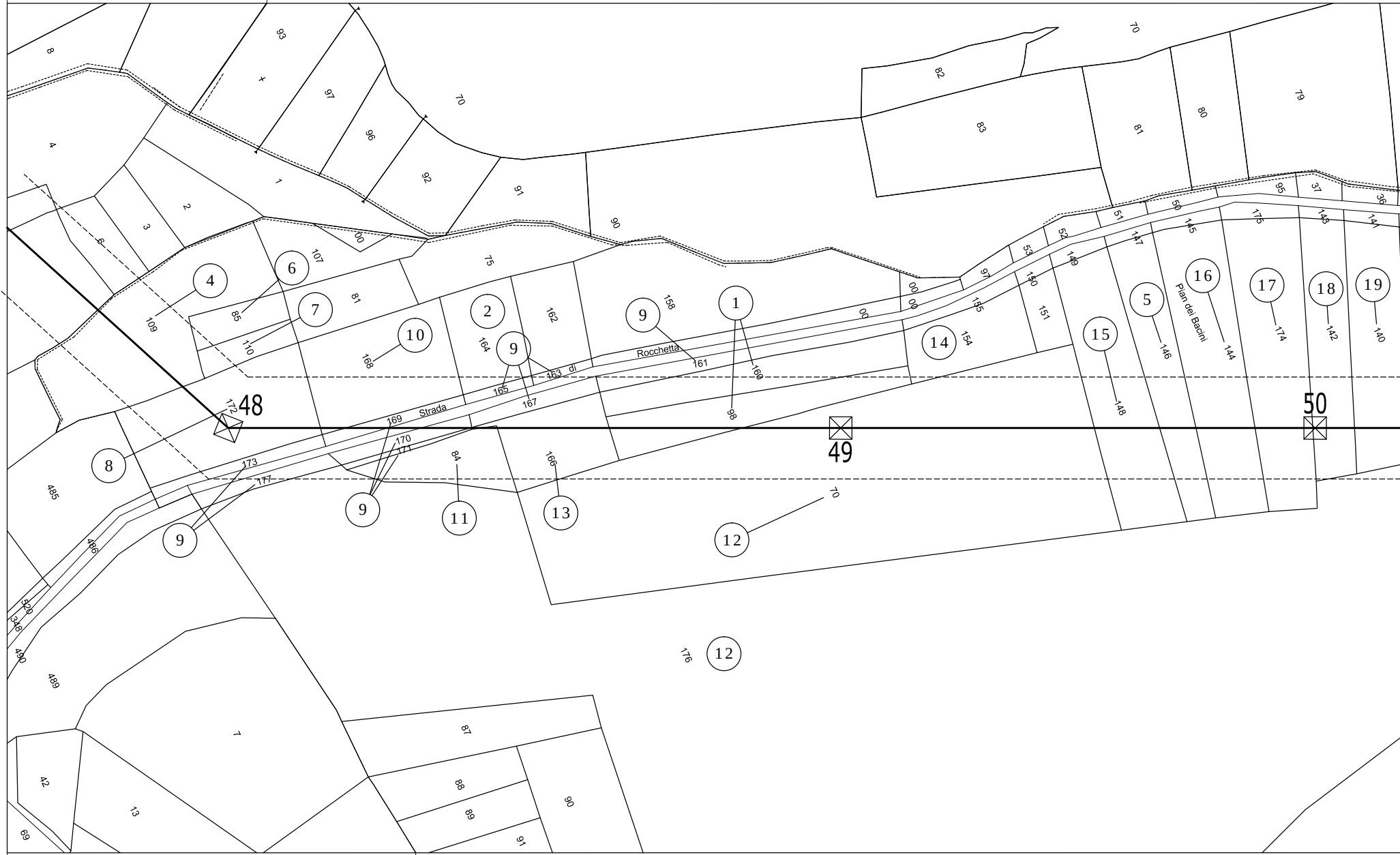
48
49
50
Strada di Rocchetta
Pian dei Bacini
①
②
④
⑤
⑥
⑦
⑧
⑨
⑩
⑪
⑫
⑬
⑭
⑮
⑯
⑰
⑱
⑲
8
4
2
3
6
1
93
97
96
92
91
90
70
82
83
81
80
79
75
107
109
85
110
168
164
162
158
161
160
98
163
165
167
169
170
171
172
173
177
84
166
70
154
155
151
150
149
148
147
146
145
144
175
174
143
142
141
140
95
37
36
51
50
52
53
97
485
486
520
348
490
489
7
42
13
69
87
88
89
90
91
176

Fg.57 Fg.56 COM. SERRAVALLE DI CHIENTI

PROVINCIA DI MACERATA

PROVINCIA DI PERUGIA

PROVINCIA DI MACERATA

COM. FOLIGNO Fg.33

COM. FOLIGNO Fg.33

Fg.56 COM. SERRAVALLE DI CHIENTI

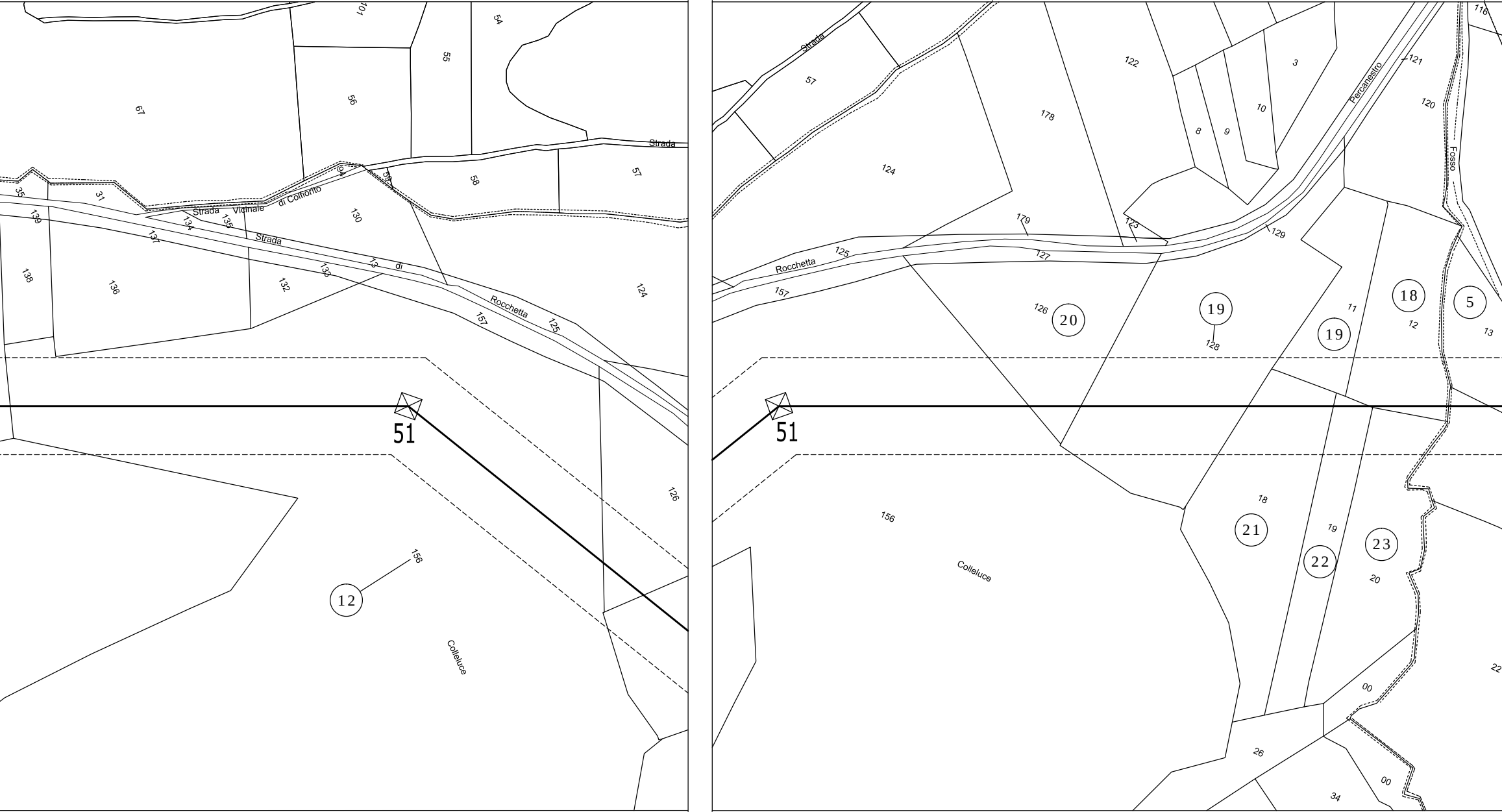
101
54
55
56
67
Strada
57
58
94
59
35
31
139
Strada
Vicinale
di Colfiorito
134
135
130
137
Strada
138
136
132
133
13
di
Rocchetta
124
157
125
51
126
156
12
Colleluce
57
Strada
122
3
178
Percanestro
121
120
10
8
9
124
Fosso
116
179
123
129
125
Rocchetta
127
157
126
20
19
128
11
18
5
12
19
13
51
156
Colleluce
18
21
19
22
23
20
00
22
26
00
34

Fg.56

Fg.56 COM. SERRAVALLE DI CHIENTI

PROVINCI

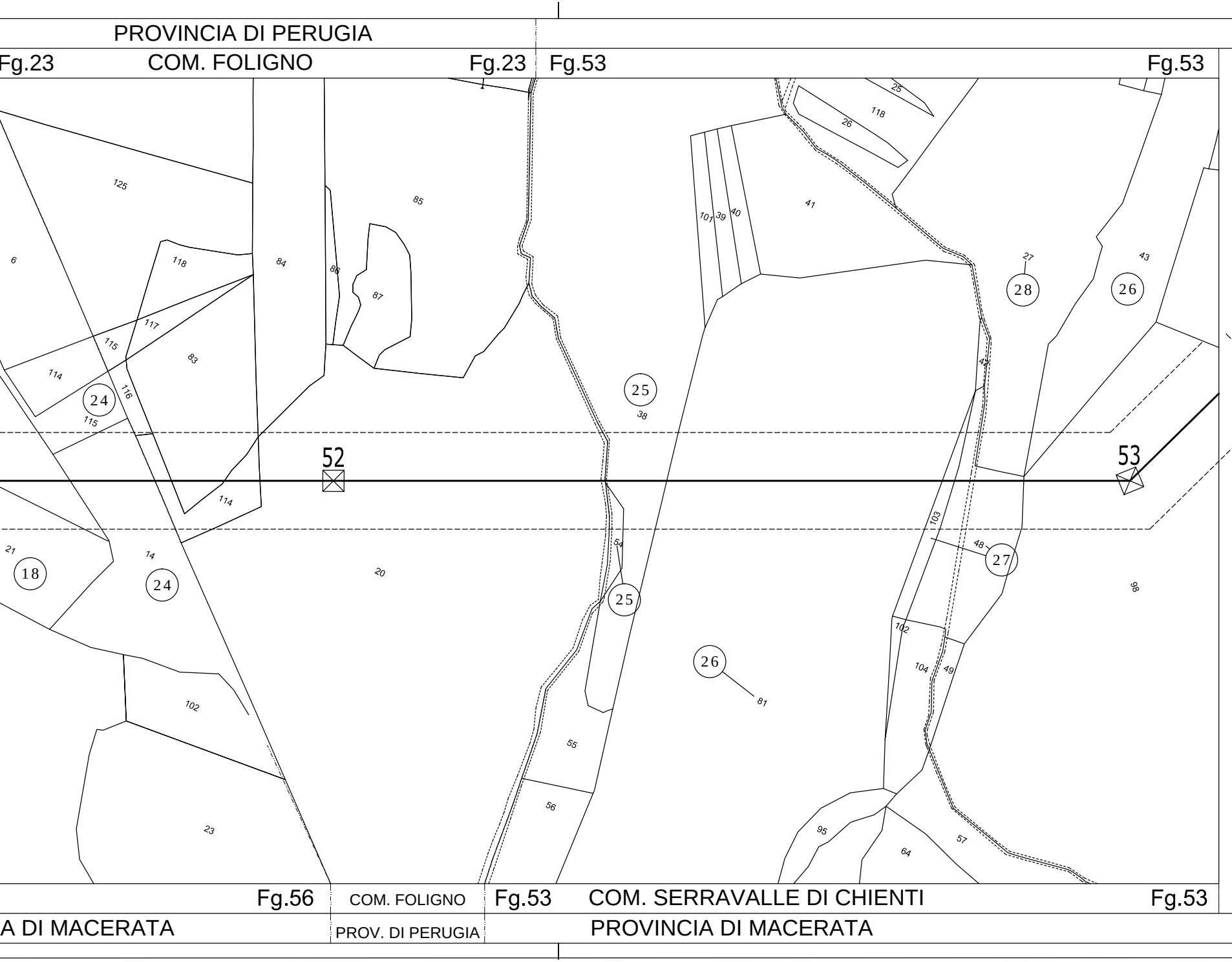
PROVINCIA DI PERUGIA
Fg.23
COM. FOLIGNO
Fg.23
Fg.53
Fg.53
125
85
6
118
84
86
87
117
115
83
114
24
116
115
52
114
21
18
14
24
20
102
23
25
118
26
41
101
39
40
27
28
43
26
42
25
38
53
103
48
27
98
54
25
26
81
102
104
49
55
56
95
64
57
Fg.56
COM. FOLIGNO
Fg.53
COM. SERRAVALLE DI CHIENTI
Fg.53
A DI MACERATA
PROV. DI PERUGIA
PROVINCIA DI MACERATA

PROVINCIA DI MACERATA

Fg.53

Fg.53 | Fg.51

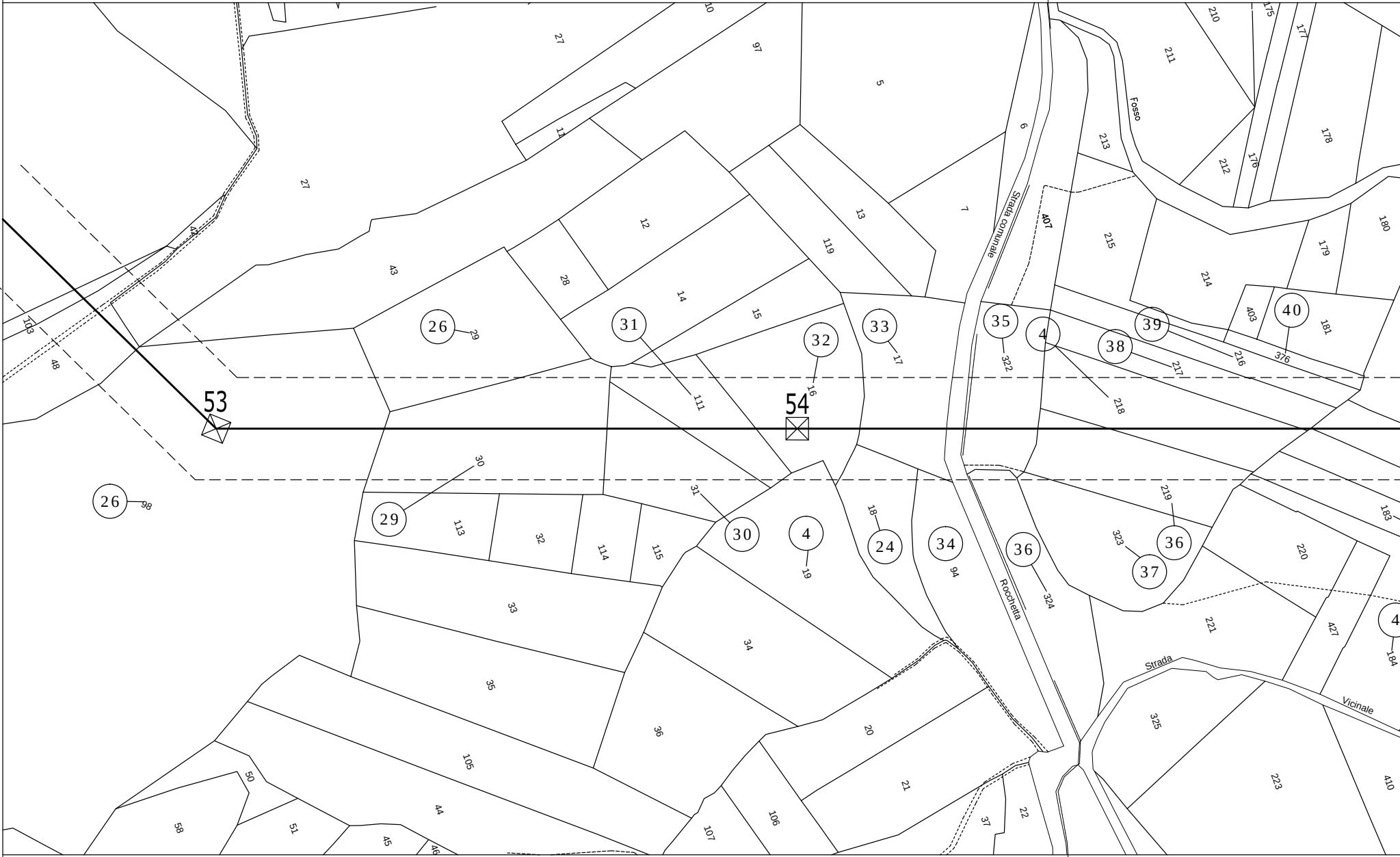
53
54
Strada comunale
Rocchetta
Fosso
Strada
Vicinale
407
26
29
31
111
32
16
33
17
35
322
4
218
38
217
39
216
40
376
26
98
29
30
30
31
4
19
24
18
34
94
36
324
36
219
37
323
4
184
27
97
5
6
7
13
119
12
28
14
15
43
103
48
27
113
32
114
115
33
34
35
36
105
20
21
106
107
44
50
58
51
45
46
37
22
210
175
177
211
213
178
212
176
215
180
179
214
403
181
183
220
221
427
325
223
410

Fg.53 COM. SERRAVALLE DI CHIENTI

Fg.53 | Fg.51

PROVINCIA DI MACERATA

PROVINCIA DI MACERATA
COM. SERRAVALLE DI CHIENTI

Fg.51 | Fg.47

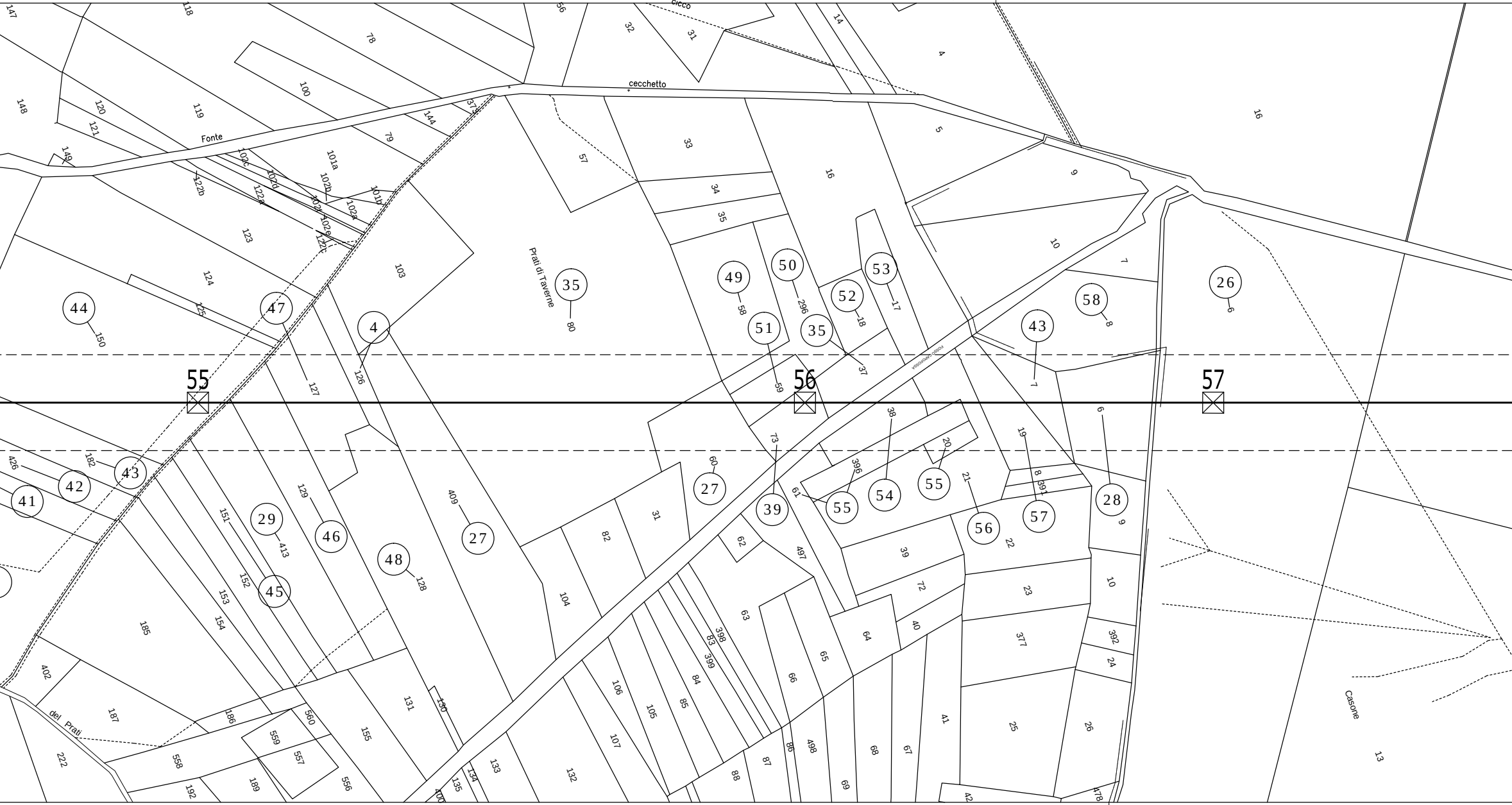
cicco
cecchetto
Fonte
Prati di Taverne
del Prati
Casone
55
56
57
44
47
4
35
49
50
53
52
51
35
43
58
26
43
42
41
29
46
48
27
45
27
39
55
54
55
56
57
28

Fg.51 | Fg.46

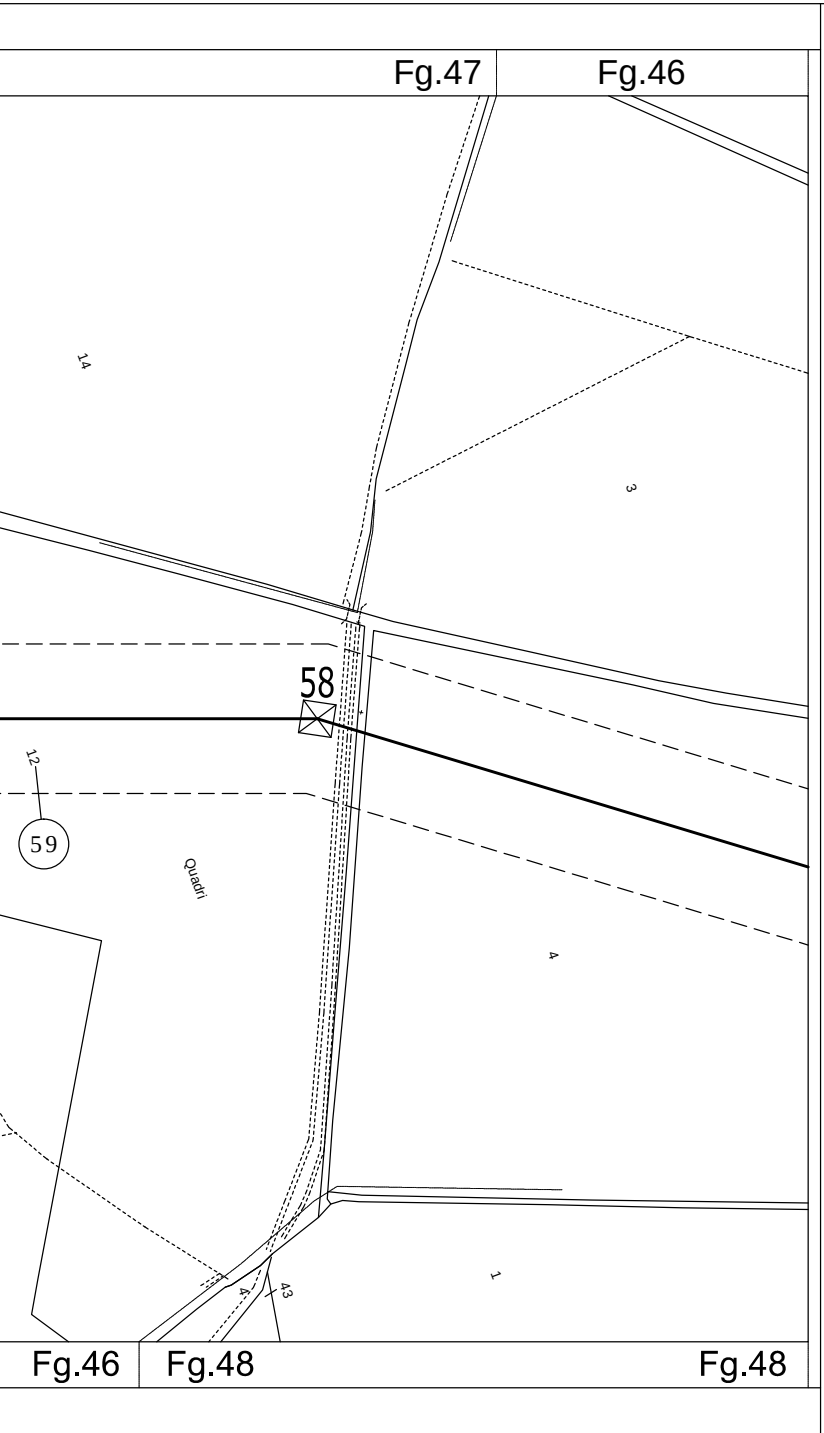
Fg.47
Fg.46
14
3
58
12
59
Quadri
4
1
4
43
Fg.46
Fg.48
Fg.48

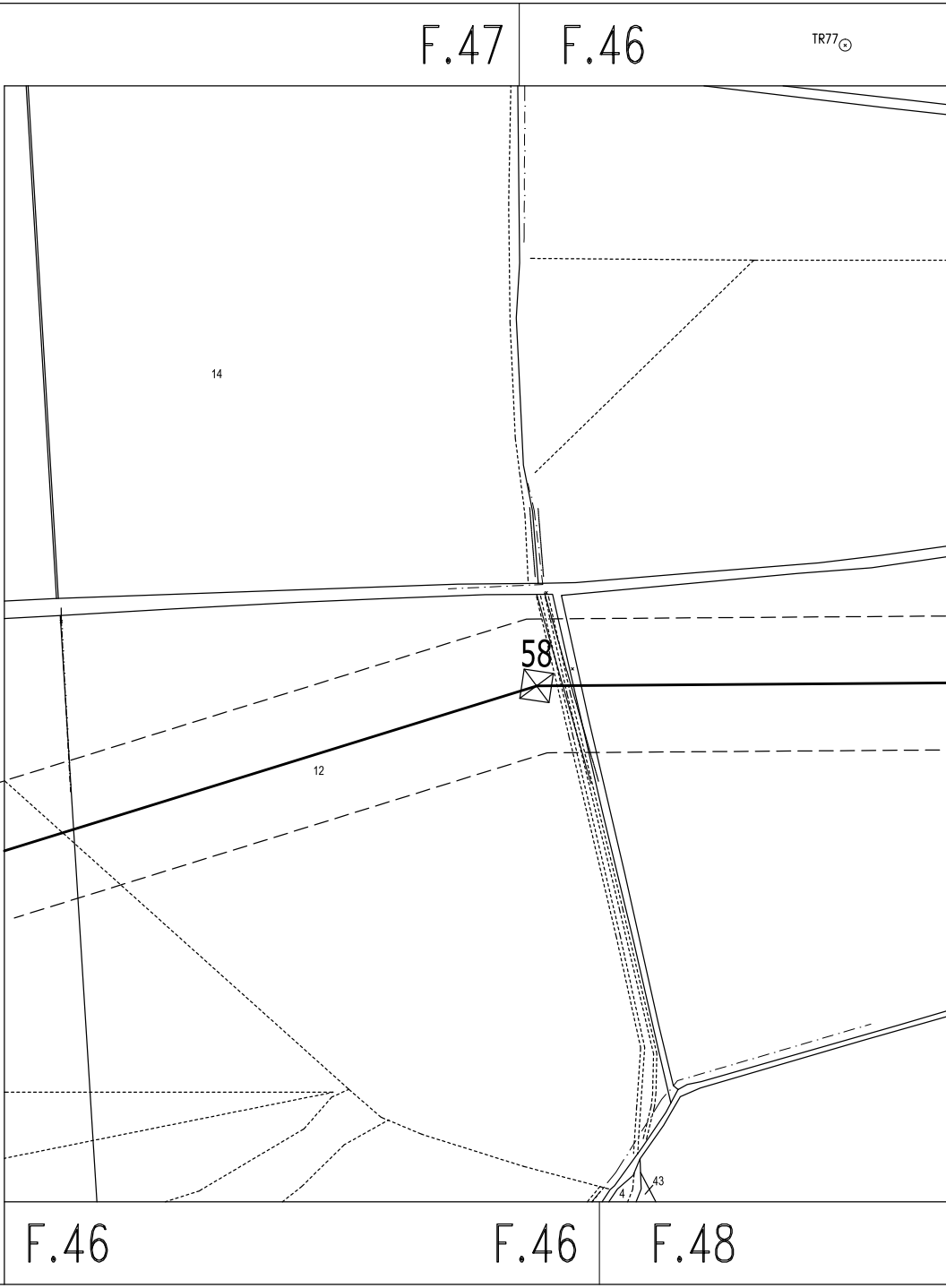
F.47
F.46
TR77
14
58
12
4
43
F.46
F.46
F.48

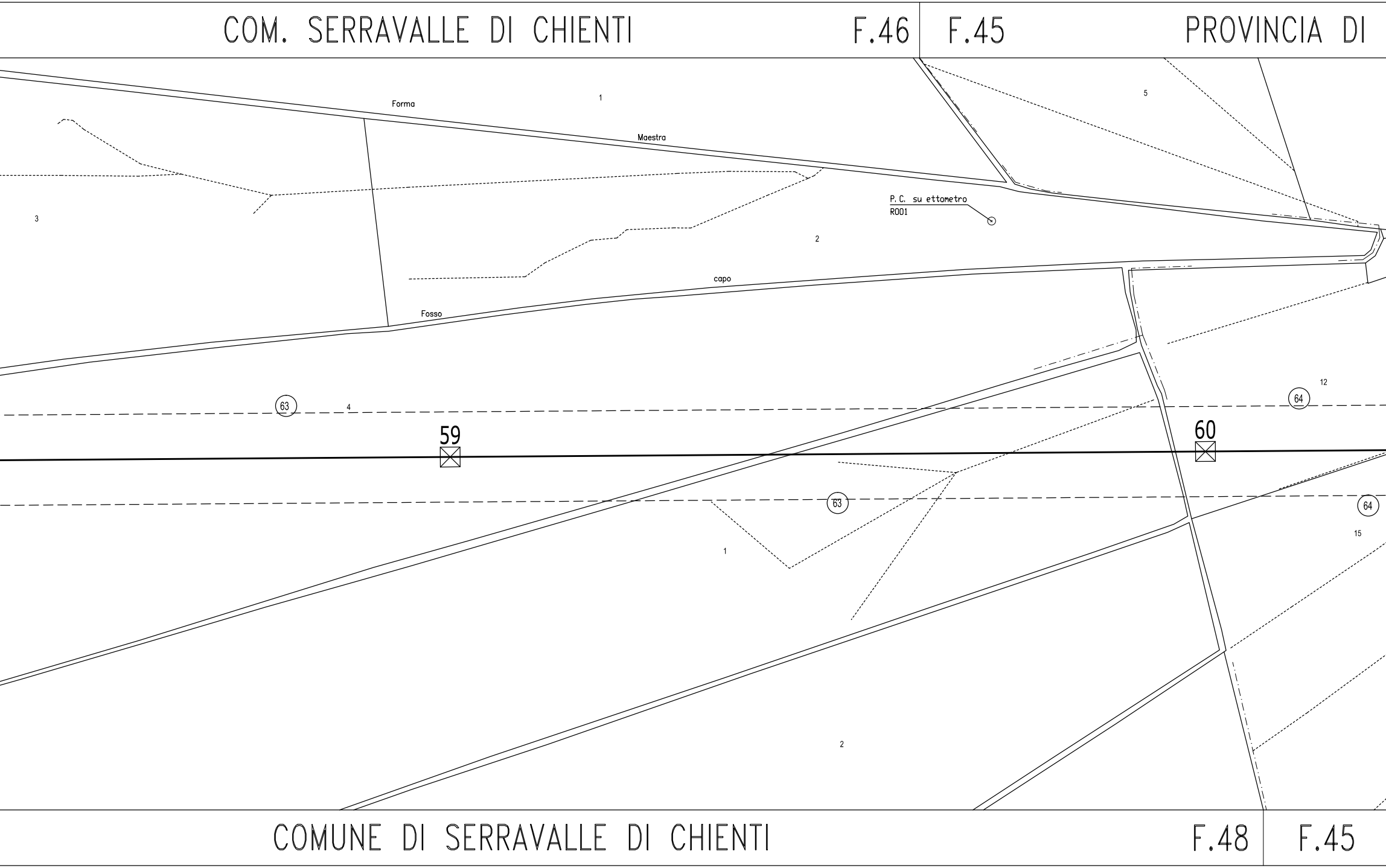
COM. SERRAVALLE DI CHIENTI
F.46
F.45
PROVINCIA DI
1
5
Forma
Maestra
3
P.C. su ettometro
R001
2
capo
Fosso
12
63
4
64
59
60
63
64
15
1
2
COMUNE DI SERRAVALLE DI CHIENTI
F.48
F.45

MACERATA F.45 | F.42 COM. SERRAVALLE DI CHIENTI

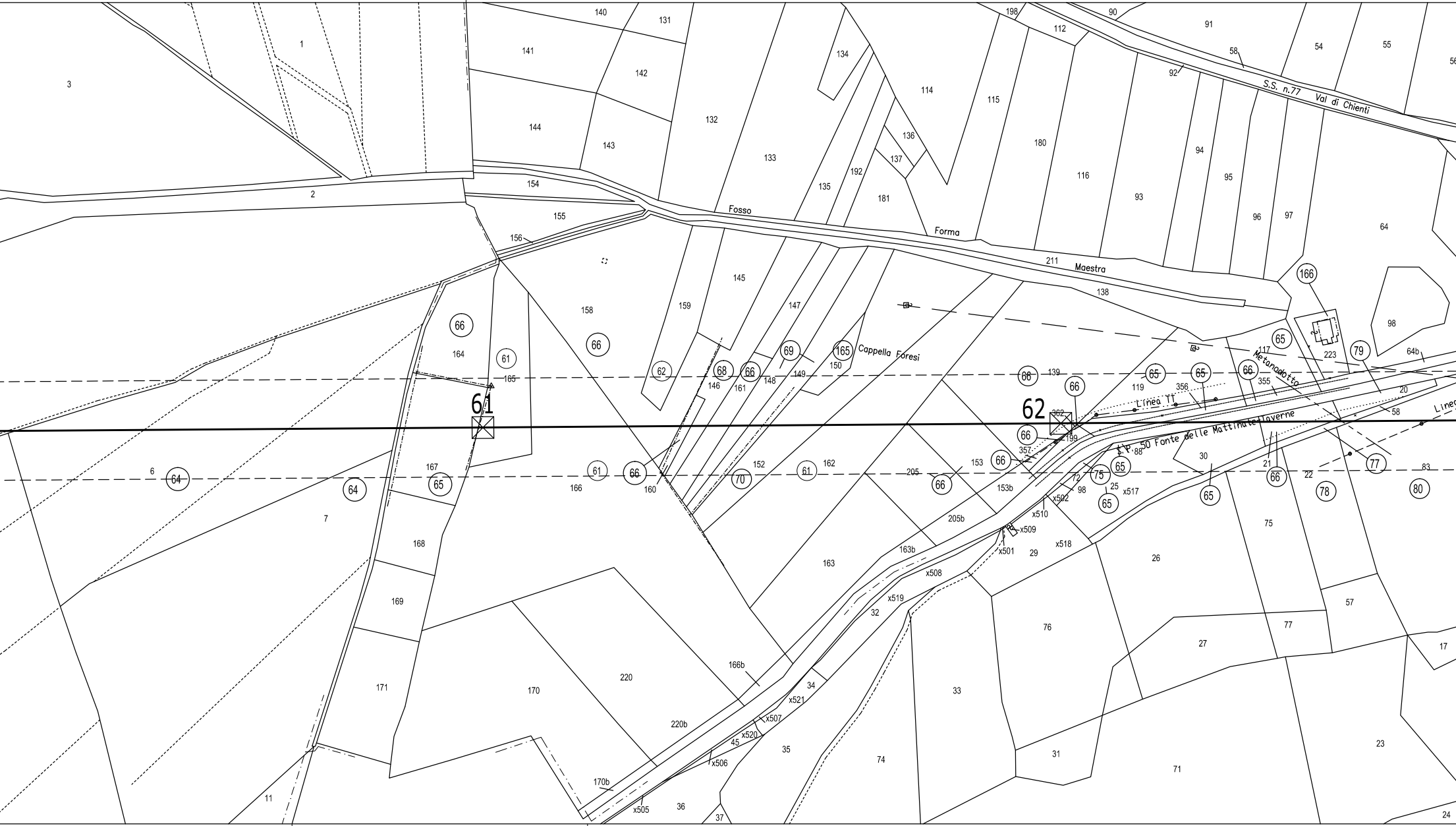
Fosso
Forma
Maestra
S.S. n.77 Val di Chienti
Cappella Foresi
Metanodotto
Linea TT
S.P. 50 Fonte delle Mattinate-Taverne
61
62
66
64
65
68
69
70
75
77
78
79
80
165
166

F.45 | F.49 | F.43 PROVINCIA DI MACERATA COMUNE DI

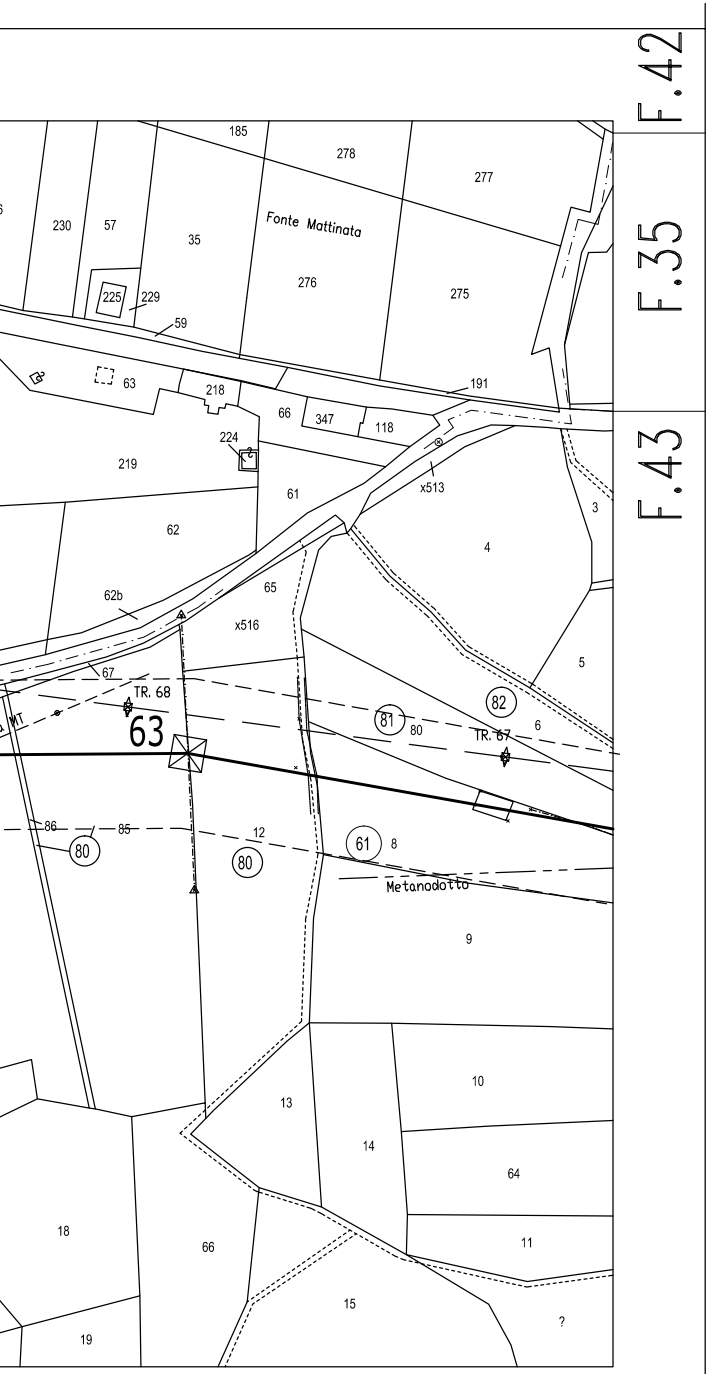
F.42
F.35
F.43
185
278
277
230
57
35
Fonte Mattinata
276
275
225
229
59
63
218
191
66
347
118
224
219
61
x513
62
4
3
65
x516
62b
67
TR. 68
63
81
80
82
6
TR. 67
5
86
85
80
12
80
61
8
Metanodotto
9
10
13
14
64
18
66
11
15
19
?

SERRAVALLE DI CHIENTI