
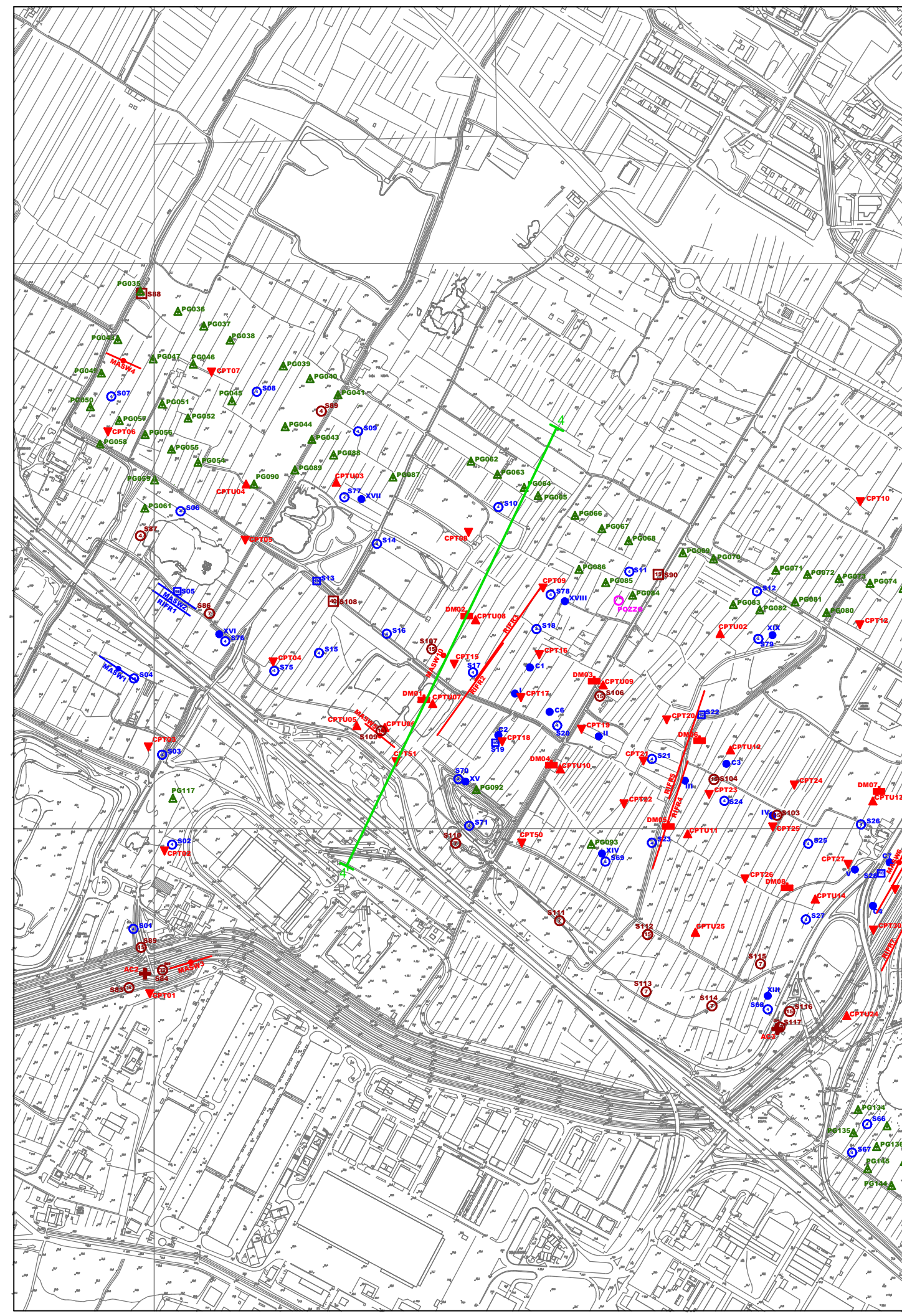
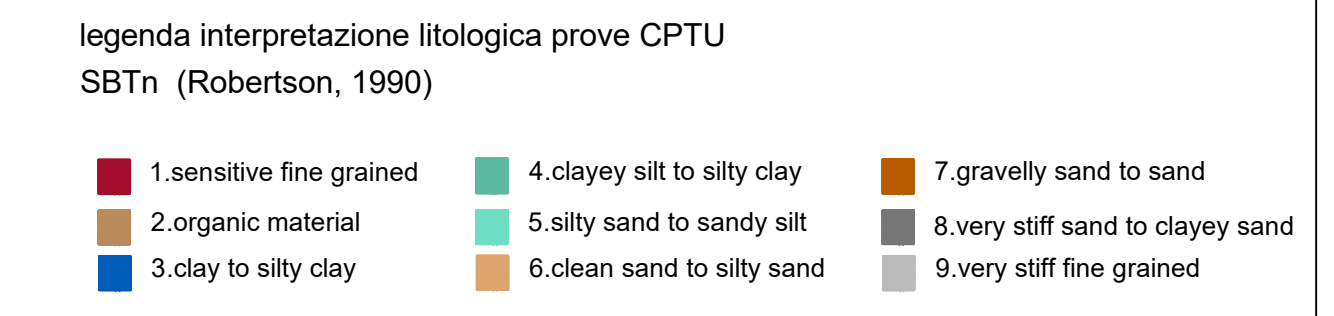
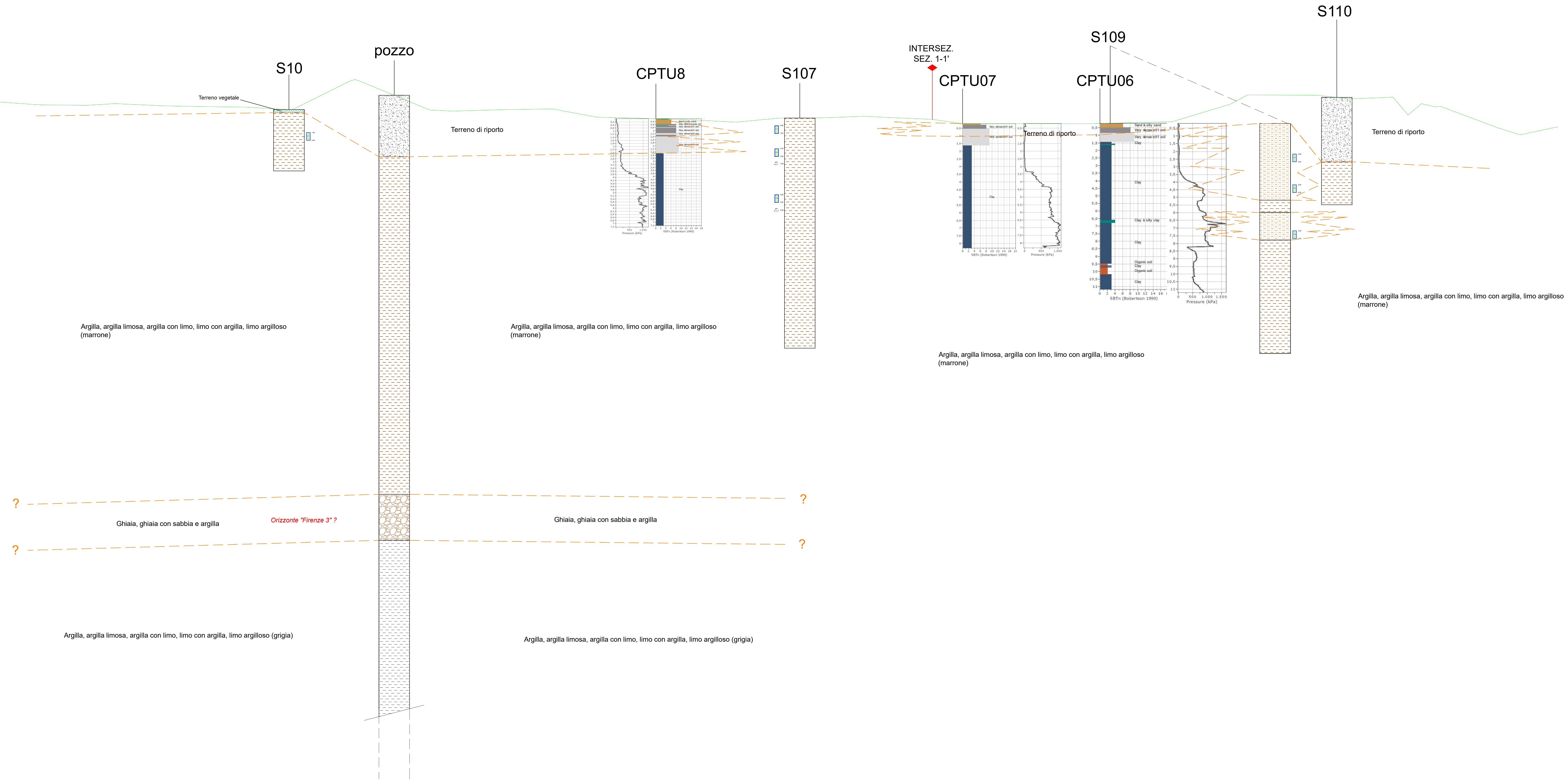


SEZIONE 4 - 4'



asse y: 1:100  
 asse x: 1:1.000



<p>AEROPORTO INTERNAZIONALE DI FIRENZE - "AMERIGO VESPUCCI"</p>																									
<p>PROJECT REVIEW - PIANO DI SVILUPPO AEROPORTUALE AL 2035</p>																									
<p>RICOSTRUZIONE LITOSTRATIGRAFICA E IDROGEOLOGICA SITO-SPECIFICA - GEO                  Sezione litostratigrafica 4-4'</p>																									
<p>STUDIO AMBIENTALE INTEGRATO</p>																									
<table border="1"> <tr> <th>REV</th> <th>DATA</th> <th>EMMISSIONE</th> <th>SCALA</th> <th>CODICE FILE COMPLETO</th> </tr> <tr> <td>SAI</td> <td>00</td> <td>MARZO 2024</td> <td>1:100/1:1.000</td> <td>ITA-MPI-SAI-GE02-009-GI-SE-UR-4-4' TIPOLOGIA RIDOTTO Set UR-4-4'</td> </tr> </table>	REV	DATA	EMMISSIONE	SCALA	CODICE FILE COMPLETO	SAI	00	MARZO 2024	1:100/1:1.000	ITA-MPI-SAI-GE02-009-GI-SE-UR-4-4' TIPOLOGIA RIDOTTO Set UR-4-4'	<table border="1"> <tr> <th>NO</th> <th>ES2024</th> <th>EMMISSIONE PRODOTTORE/RA VIA VAA</th> <th>IN SITO</th> <th>CALCO</th> <th>A. TORRIONI</th> </tr> <tr> <td>REV</td> <td>DATA</td> <td>VERIFICAZIONE</td> <td>REGISTRATO</td> <td>VERIFICATO</td> <td>APPROVATO</td> </tr> </table>			NO	ES2024	EMMISSIONE PRODOTTORE/RA VIA VAA	IN SITO	CALCO	A. TORRIONI	REV	DATA	VERIFICAZIONE	REGISTRATO	VERIFICATO	APPROVATO
REV	DATA	EMMISSIONE	SCALA	CODICE FILE COMPLETO																					
SAI	00	MARZO 2024	1:100/1:1.000	ITA-MPI-SAI-GE02-009-GI-SE-UR-4-4' TIPOLOGIA RIDOTTO Set UR-4-4'																					
NO	ES2024	EMMISSIONE PRODOTTORE/RA VIA VAA	IN SITO	CALCO	A. TORRIONI																				
REV	DATA	VERIFICAZIONE	REGISTRATO	VERIFICATO	APPROVATO																				
<p>PROF. INCARICATO PROGETTAZIONE</p>	<p>PROF. INCARICATO REALIZZAZIONE</p>	<p>RESPONSABILE INTERAZIONE PROIEZIONE INGEGNERIA</p>																							
<p>PROF. INCARICATO AREA DI INTERVENTO</p>	<p>SUPPLEMENTO INFORMATIVO</p>																								