LEGENDA:

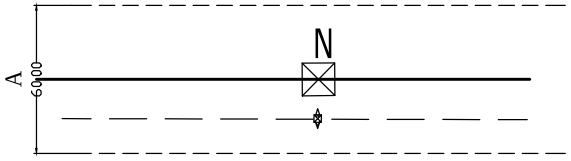

NUOVO TRACCIATO

tracciato esistente
da demolire

A- AREE POTENZIALMENTE IMPEGNATE (fascia 60m)

Ⓝ NUMERO DI RIFERIMENTO ELENCO DITTE

ORDINE DEGLI INGEGNERI PROV. DI CATANIA
DOTT. ING. MAURIZIO MASCHETTI

REVISIONI

N.	DATA	DESCRIZIONE	ELABORATO	VERIFICATO	APPROVATO
01	31/10/2013	revisione grafica fascia AREE POTENZIAMLMENTE IMPEGNATE LEGENDA	R. DI LORETI UPRI TLIN		U. MARTELLINO UPRI TLIN
00	07/05/2012	PRIMA EMISSIONE PROGETTO ESECUTIVO	R. DI LORETI UPRI/TLIN		U. MARTELLINO UPRI/TLIN

TIPOLOGIA DELL'ELABORATO	CODIFICA DELL'ELABORATO	
PLANIMETRIA	D E 23153A1 C EX 0108	Terna Rete Italia

PROGETTO	TITOLO
POTENZIAMENTO CAPP-CAMERINO	ELETTRODOTTO 150 kV CAPPUCCINI - CAMERINO PARCELLARE COMUNE DI SERRAVALLE 2 di 2
RICAVATO DAL DOC. TERNA	
CLASSIFICAZIONE DI SICUREZZA	

NOME DEL FILE	SCALA CAD	FORMATO	SCALA	FOGLIO
PLAN-+ PARC SERRAVALLE	1 unità = 0.5	4900x297	1:2000	2 / 2

Questo documento contiene informazioni di proprietà Terna S.p.A. e deve essere utilizzato esclusivamente dal destinatario in relazione alle finalità per le quali è stato ricevuto. E' vietata qualsiasi forma di riproduzione o di divulgazione senza l'esplicito consenso di Terna S.p.A.

This document contains information proprietary to Terna S.p.A. and it will have to be used exclusively for the purposes for which it has been furnished. Whichever shape of spreading or reproduction without the written permission of Terna S.p.A. is prohibit.

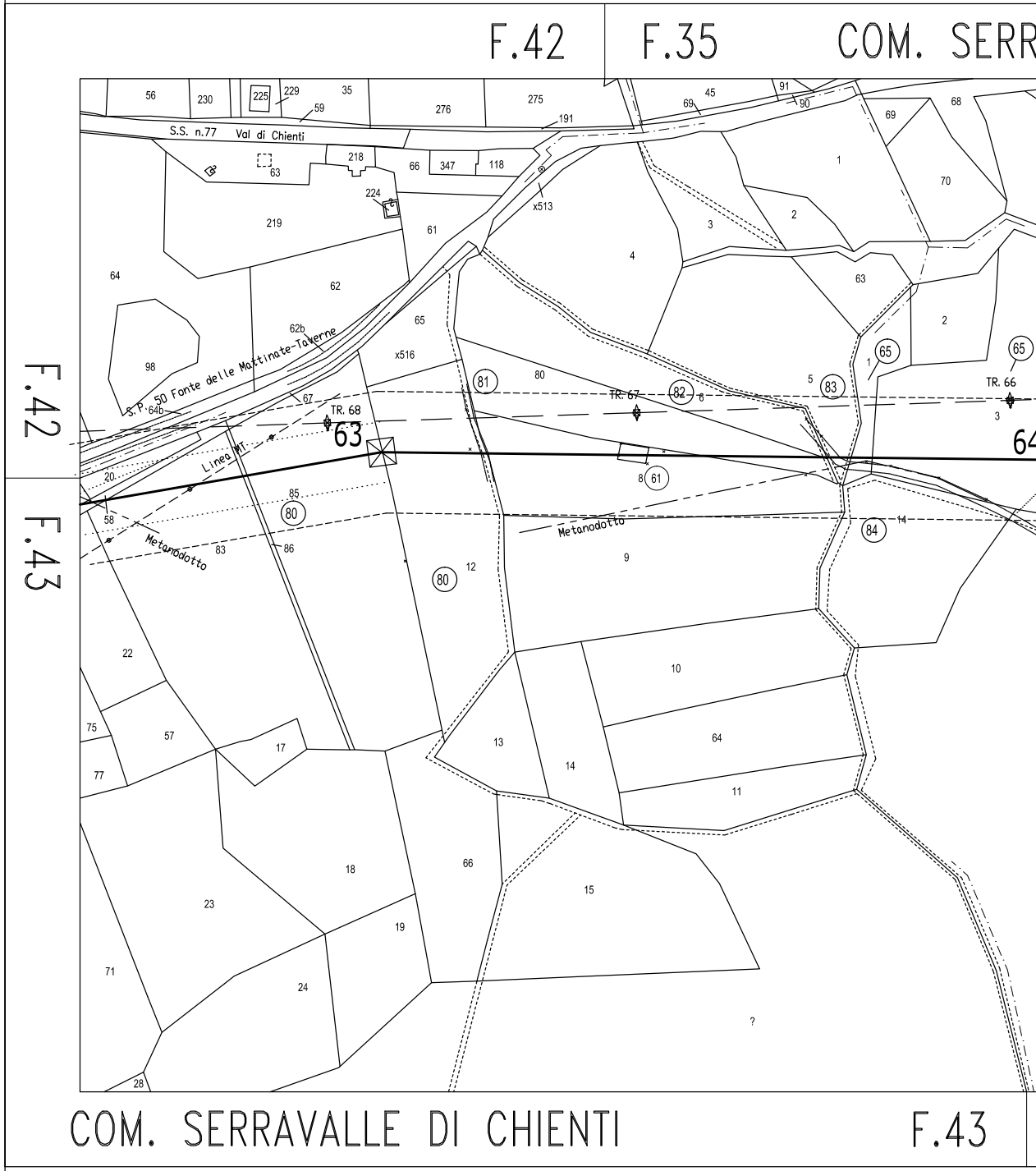
F.42
F.35
COM. SERR
F.42
F.43
S.S. n.77 Val di Chienti
S.P. 50 Fonte delle Mattinate-Taverne
Linea MT
Metanodotto
Metanodotto
TR. 68
TR. 67
TR. 66
63
64
81
82
83
65
65
80
80
84
61
COM. SERRAVALLE DI CHIENTI
F.43

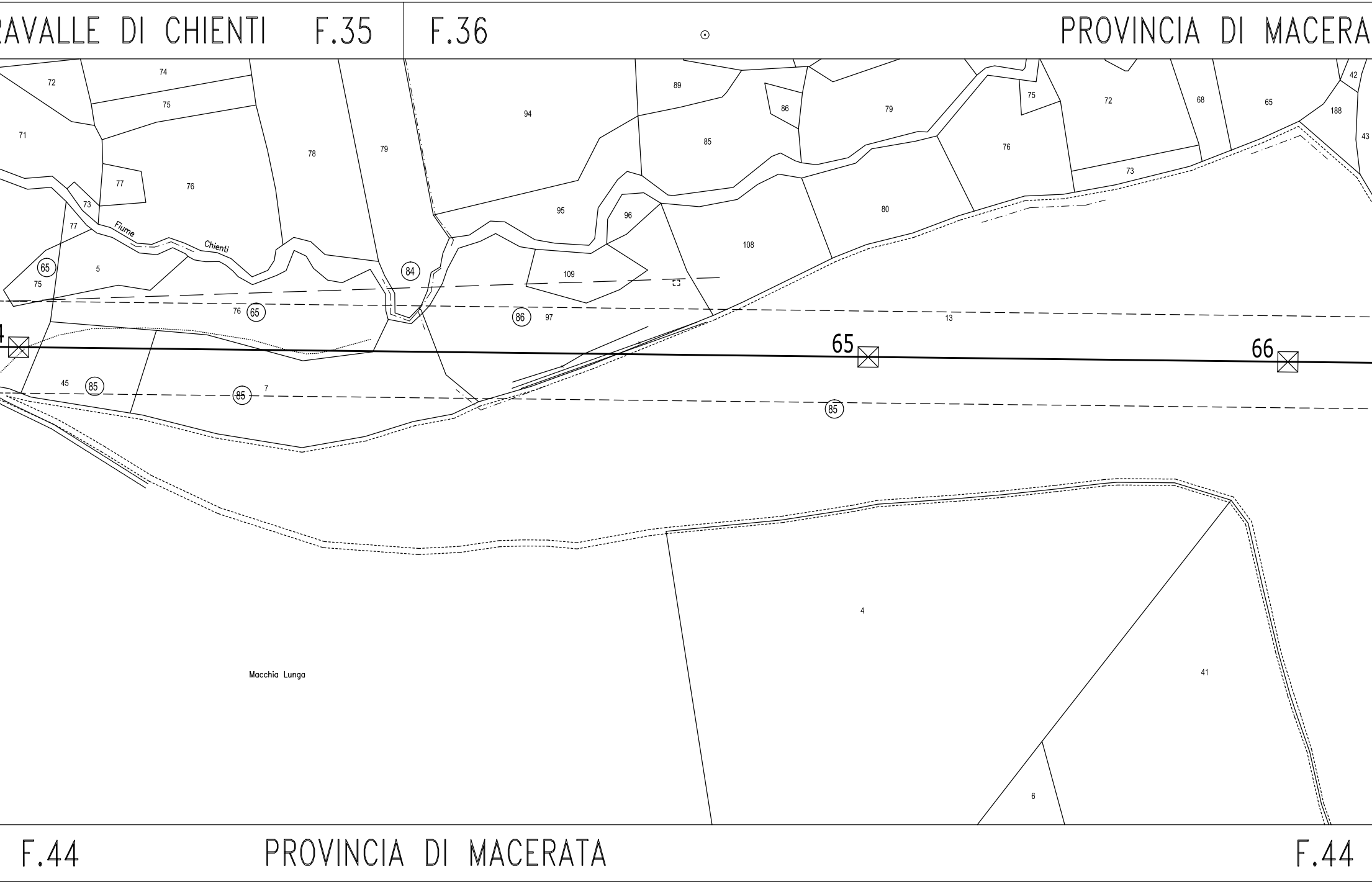
RAVALLE DI CHIENTI F.35
F.36
PROVINCIA DI MACERA
72
74
75
71
78
79
94
89
86
79
75
72
68
65
42
188
43
85
77
76
73
77
Fiume Chienti
65
75
5
76 65
84
95
96
109
108
80
76
73
97
86
13
65
66
45
85
85
7
85
4
Macchia Lunga
41
6
F.44
PROVINCIA DI MACERATA
F.44

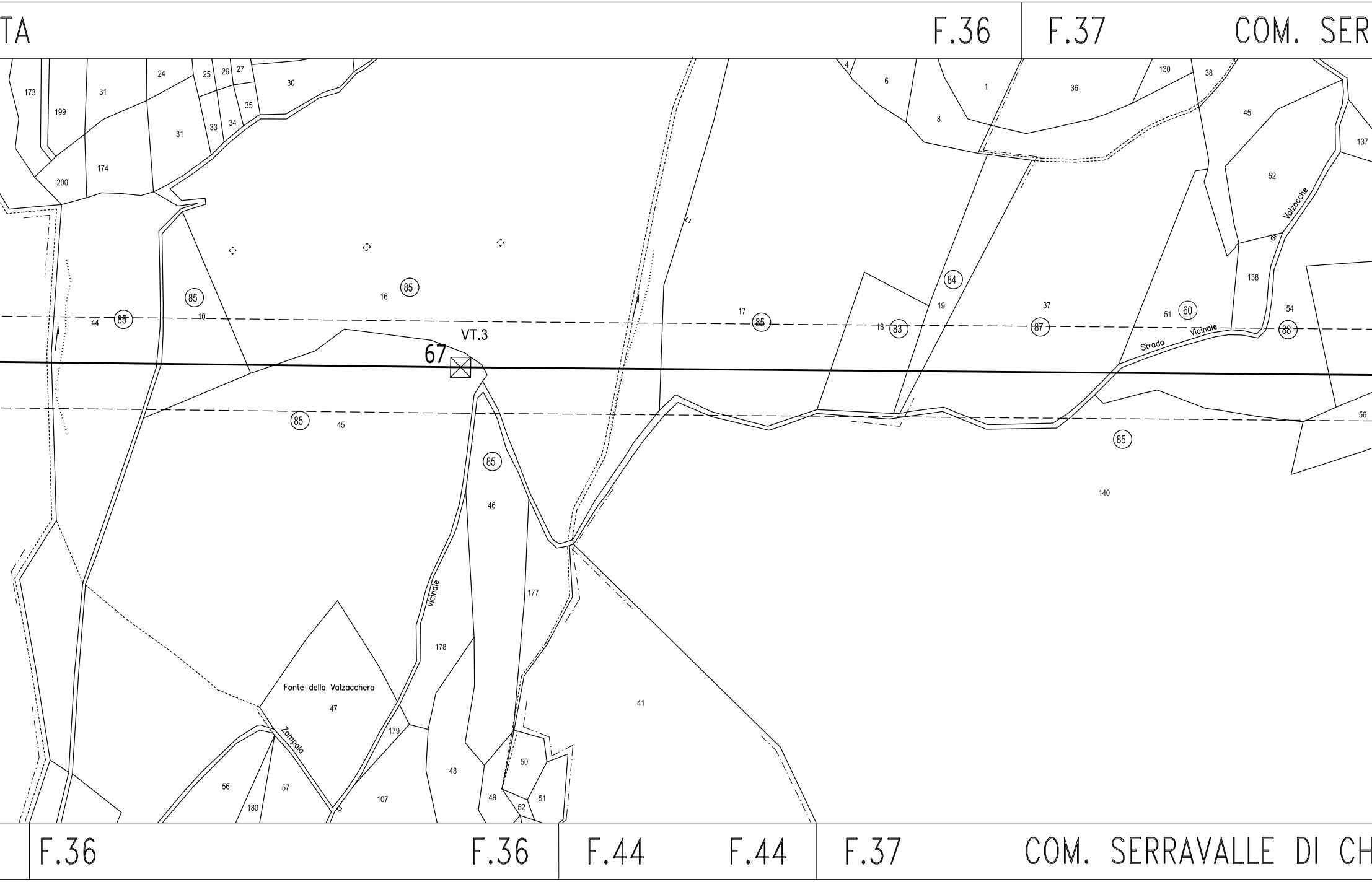
TA
F.36
F.37
COM. SER
VT.3
67
Fonte della Valzacchera
Zampala
vicinale
Strada Vicinale di Valzacche
85
84
83
87
60
88
173
199
31
24
25
26
27
30
35
34
33
174
200
44
10
16
45
46
177
178
179
47
56
57
180
107
48
49
50
51
52
41
4
6
1
8
36
130
38
45
137
52
138
17
18
19
37
51
54
56
140
F.36
F.36
F.44
F.44
F.37
COM. SERRAVALLE DI CH

RAVALLE DI CHIENTI F.37 F.30

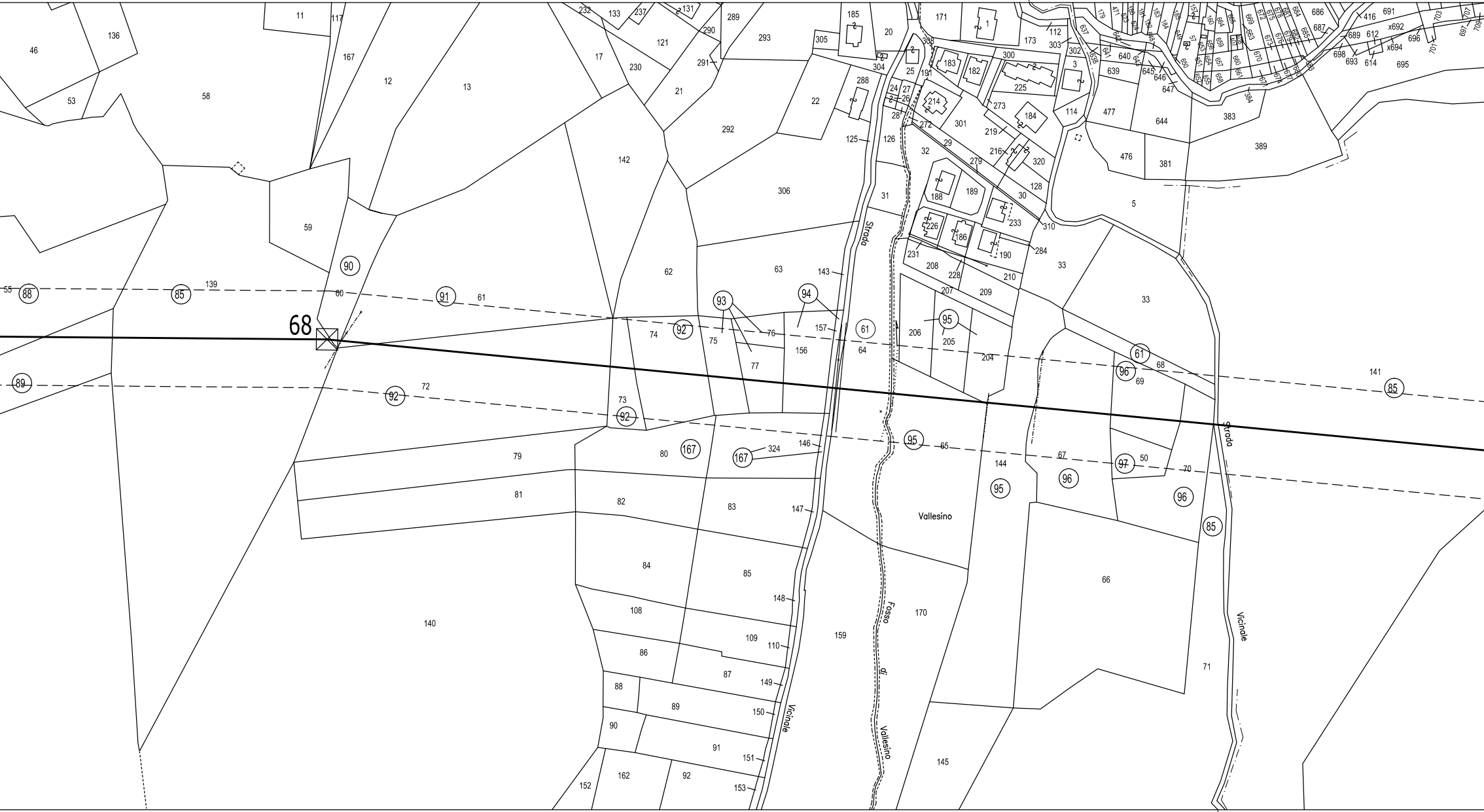
68
Strada Vicinale
Fosso di Vallesino
Vallesino
Strada Vicinale

HIENTI F.37 F.38 COM. S

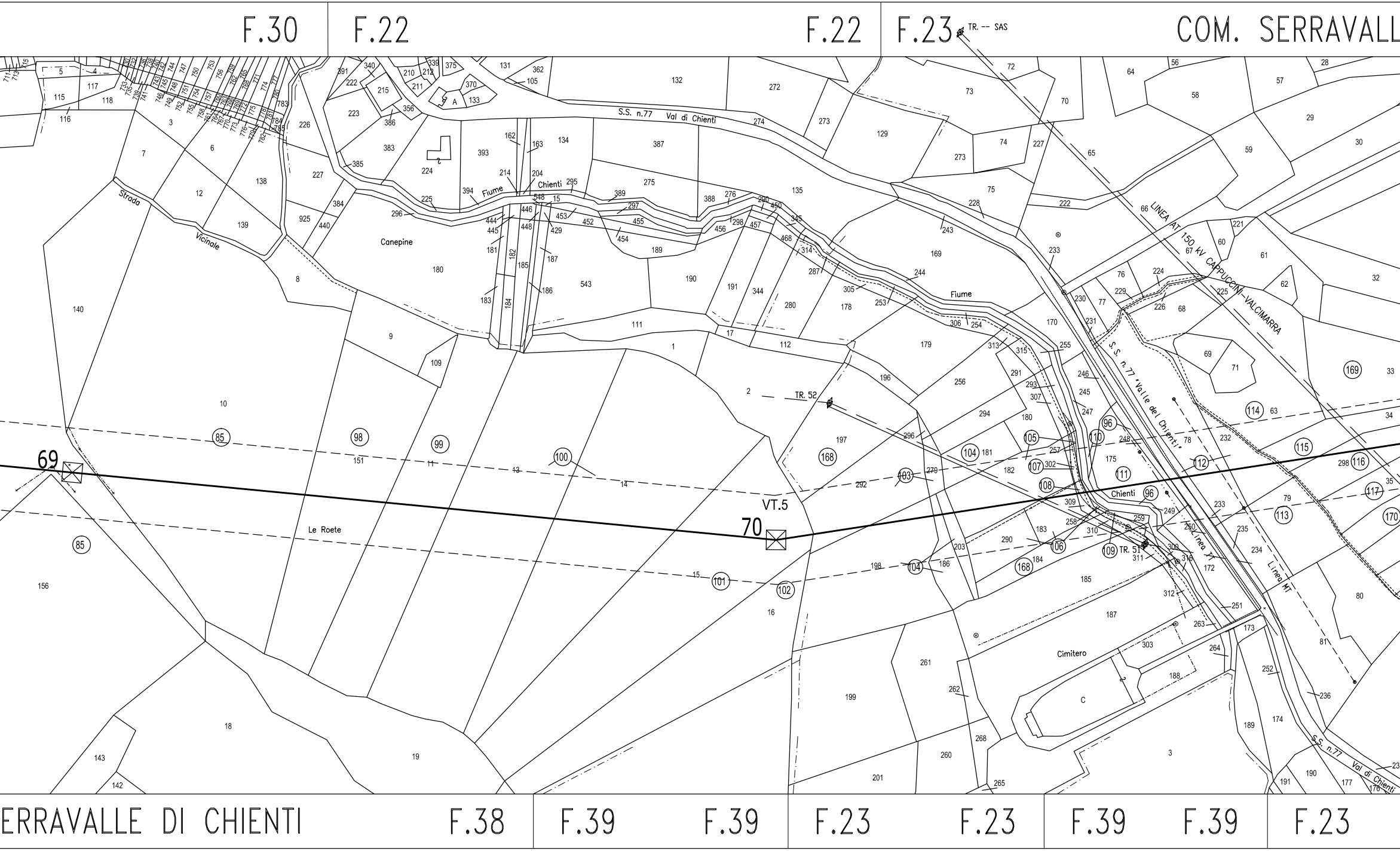
F.30
F.22
F.22
F.23
TR. -- SAS
COM. SERRAVALL
S.S. n.77 Val di Chienti
Fiume Chienti
Strada Vicinale
Canepine
Fiume
LINEA AT 150 kV CAPPUCCINI-VALCIMARRA
S.S. n.77 "Valle del Chienti"
TR. 52
69
VT.5
70
Le Roete
Chienti
TR. 51
Linea MT
Linea MT
Cimitero
S.S. n.77 Val di Chienti
ERRAVALLE DI CHIENTI
F.38
F.39
F.39
F.23
F.23
F.39
F.39
F.23

LE DI CHIENTI

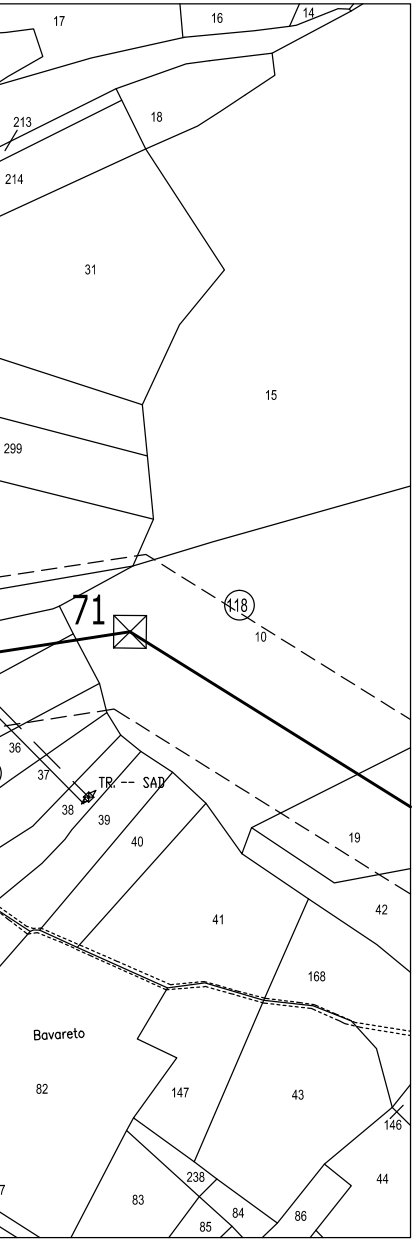
71
(118)
TR. -- SAD
Bavareto
10
15
18
19
31
36
37
38
39
40
41
42
43
44
82
83
84
85
86
146
147
168
213
214
299
238
14
16
17

COM. SERRAVALLE DI CHIENTI

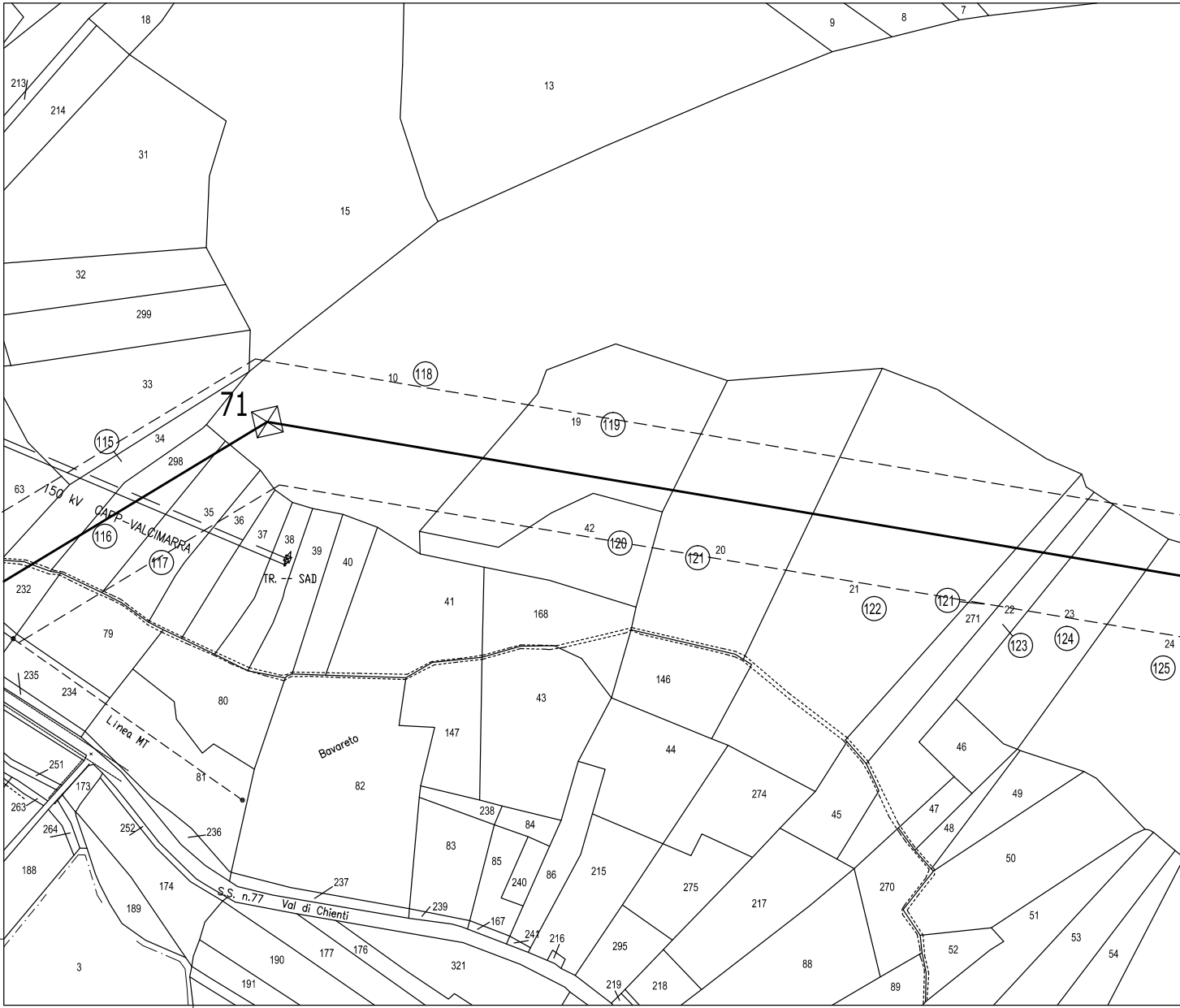
71
150 kV CAPP-VALCIMARRA
TR. -- SAD
Linea MT
Bavareto
S.S. n.77 Val di Chienti
(115)
(116)
(117)
(118)
(119)
(120)
(121)
(121)
(122)
(123)
(124)
(125)
13
15
18
31
32
33
34
35
36
37
38
39
40
41
42
43
44
45
46
47
48
49
50
51
52
53
54
63
79
80
81
82
83
84
85
86
88
89
146
147
167
168
173
174
176
177
188
189
190
191
213
214
215
216
217
218
219
232
234
235
236
237
238
239
240
241
251
252
263
264
270
271
274
275
295
298
299
321
3
7
8
9
10
19
20
21
22
23
24

F.23

F.39

F.39 F.23

F.23

A3

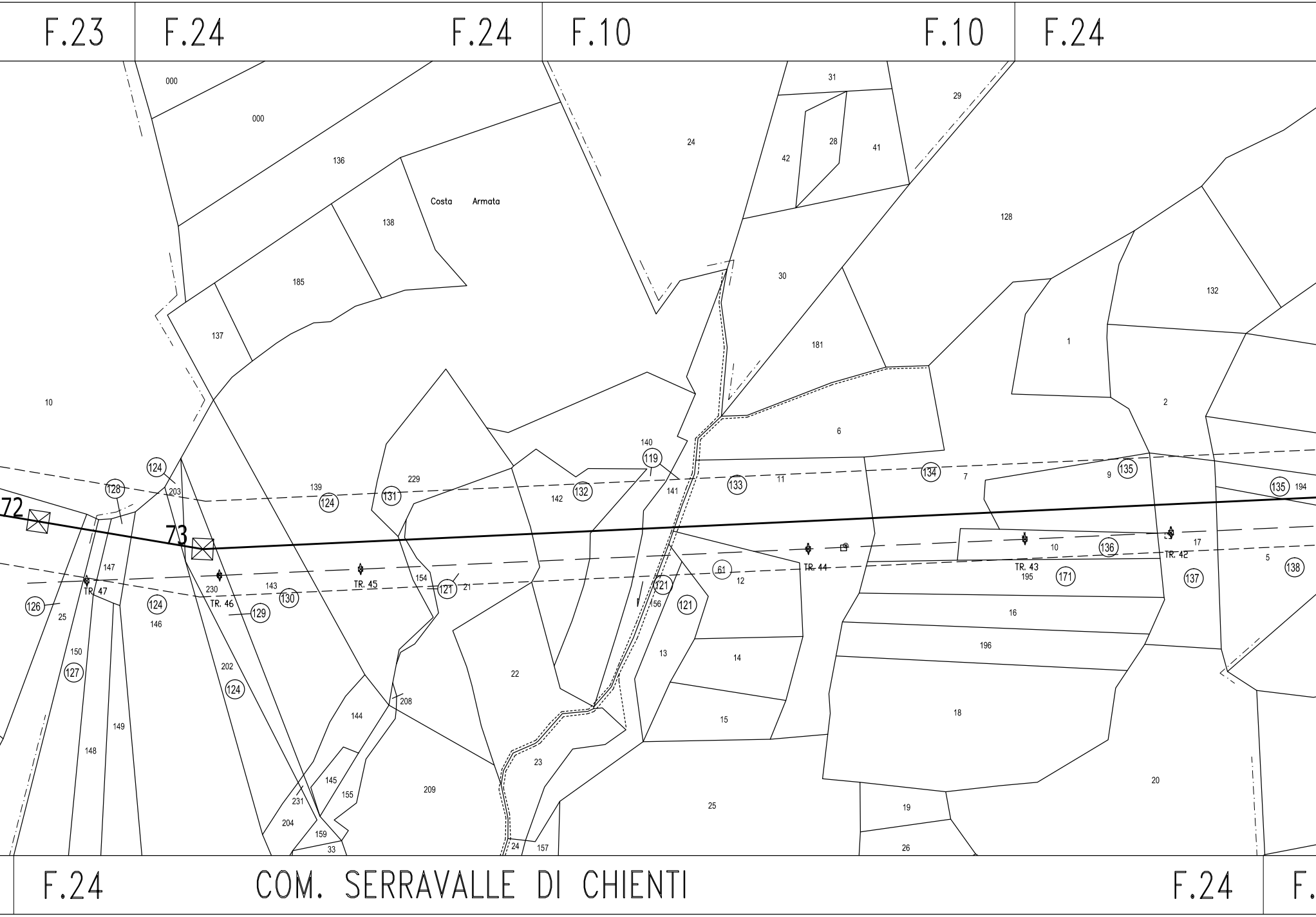
F.23
F.24
F.24
F.10
F.10
F.24
000
000
136
138
Costa Armata
185
137
24
31
29
28
42
41
30
128
181
132
1
2
10
6
140
119
139
124
128
203
229
131
142
132
141
133
11
134
7
9
135
135
194
72
73
17
10
136
TR. 42
5
138
TR. 43
195
171
137
TR. 44
61
12
121
TR. 45
154
121
21
147
TR. 47
126
25
124
146
230
TR. 46
143
130
129
156
121
16
196
150
127
202
124
13
14
22
208
144
149
148
15
18
20
23
145
155
209
231
204
159
33
24
157
25
19
26
F.24
COM. SERRAVALLE DI CHIENTI
F.24
F.

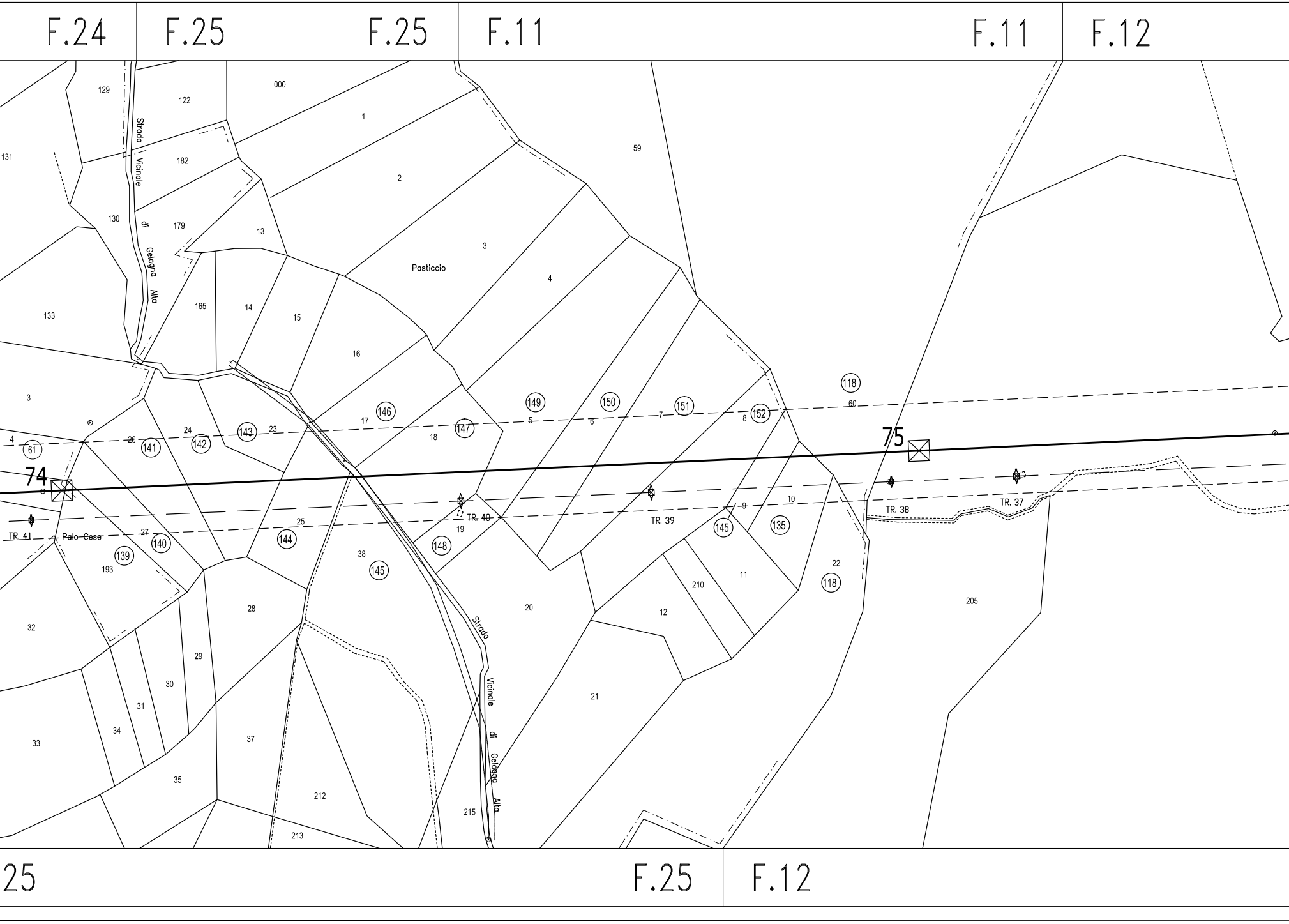
F.24
F.25
F.25
F.11
F.11
F.12
Strada Vicinale di Gelagna Alta
Pasticcio
Palo Cese
74
75
TR. 41
TR. 40
TR. 39
TR. 38
TR. 37
(61)
(141)
(142)
(143)
(146)
(147)
(149)
(150)
(151)
(152)
(118)
(140)
(139)
(144)
(145)
(148)
(135)
129
122
000
1
2
3
4
59
131
182
179
130
13
133
165
14
15
16
60
5
6
7
8
17
18
23
24
26
3
4
25
27
193
38
19
9
10
22
205
28
29
20
210
11
12
32
30
31
34
33
37
35
21
212
213
215
F.25
F.25
F.12

COM. SERRAVALLE DI CHIENTI

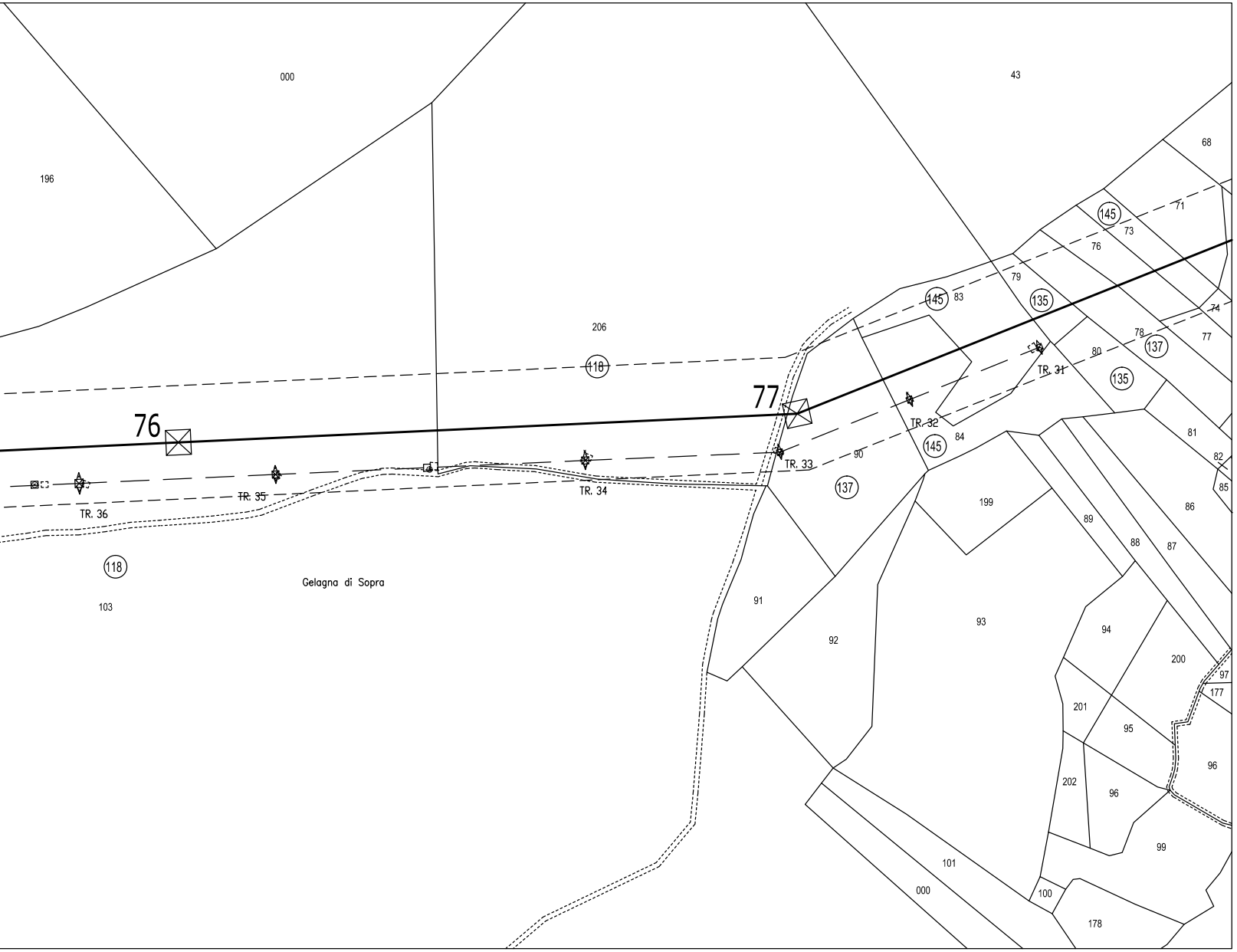

000
43
196
68
145
71
73
76
79
145
83
135
74
206
78
137
77
118
80
77
135
TR. 31
76
TR. 32
81
145
84
82
90
TR. 33
85
TR. 35
TR. 34
137
199
86
TR. 36
89
88
87
118
Gelagna di Sopra
91
103
93
94
92
200
97
177
201
95
96
202
96
99
101
000
100
178

COM. SERRAVALLE DI CHIENTI

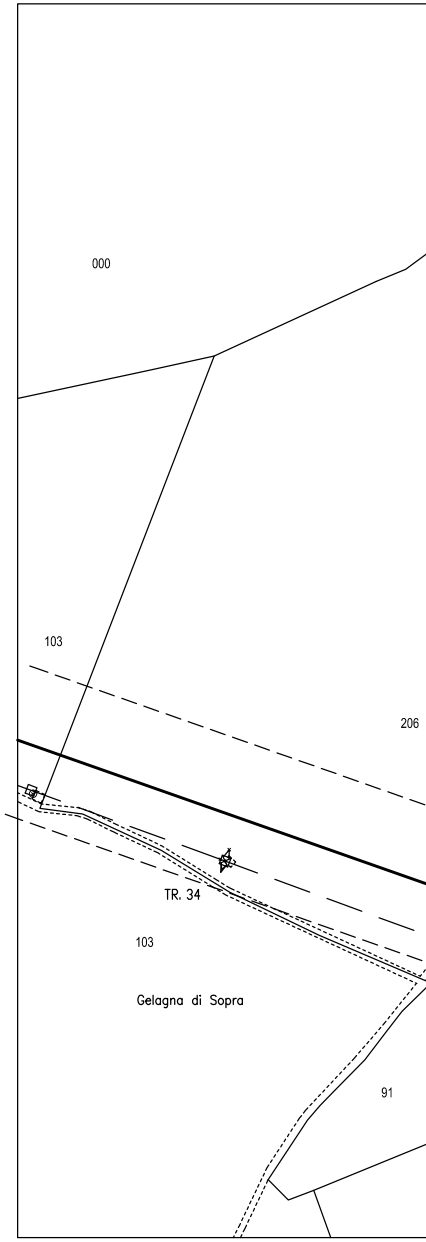

000
103
206
TR. 34
103
Gelagna di Sopra
91

COM. SERRAVALLE

COM. SERRAVALLE DI CHIENTI F.12 | F.99

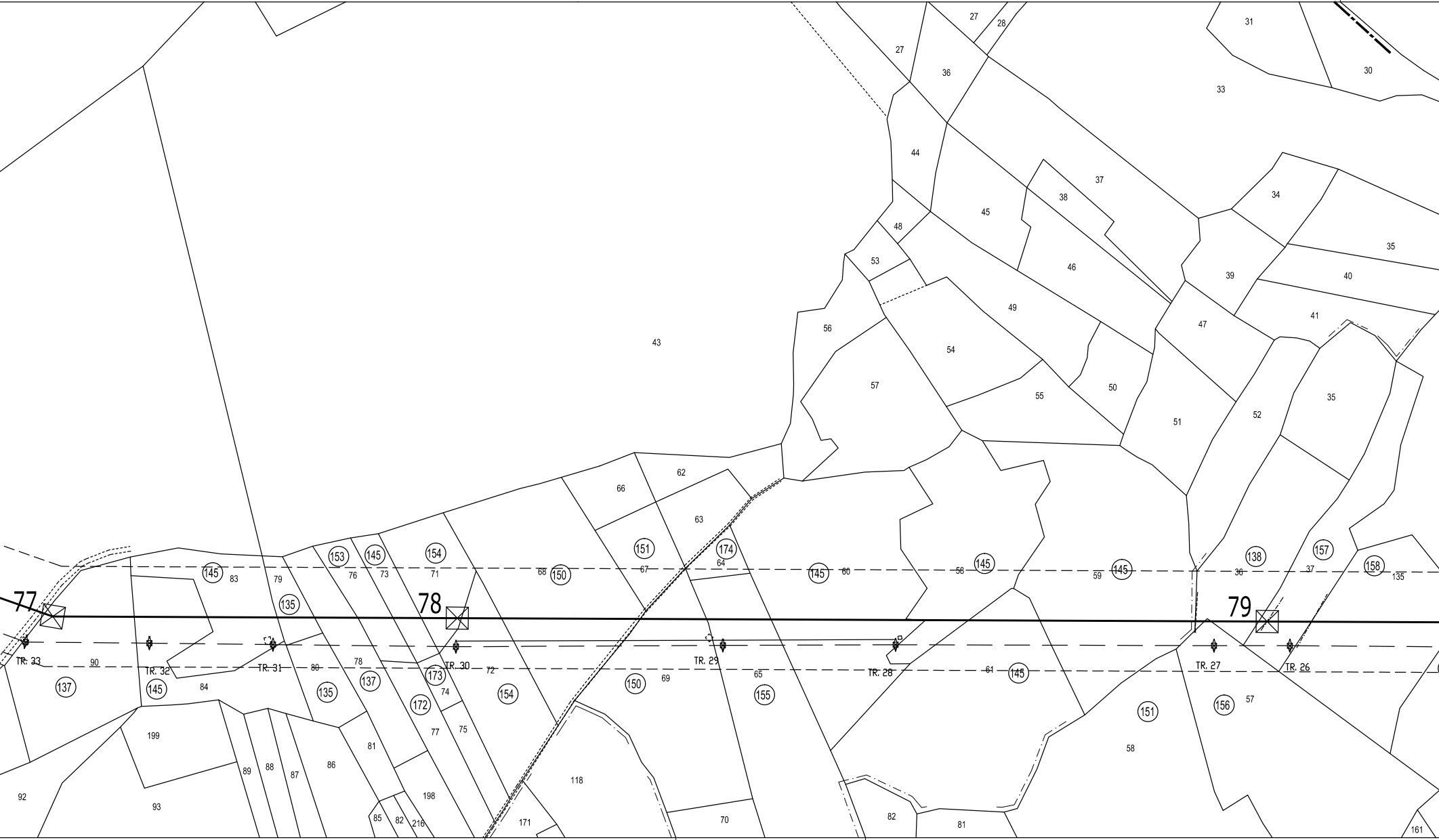
77
78
79
TR. 33
TR. 32
TR. 31
TR. 30
TR. 29
TR. 28
TR. 27
TR. 26
43
27
28
36
31
30
33
44
37
38
45
34
48
53
46
39
35
40
56
49
41
47
54
57
50
55
51
52
35
62
66
63
151
174
64
145
154
153
145
83
79
76
73
71
68
150
67
60
58
59
145
138
36
37
157
158
135
145
135
137
90
84
80
78
137
173
172
74
72
154
150
69
65
155
61
145
151
156
57
58
135
137
145
199
92
93
89
88
87
86
81
77
75
198
85
82
216
118
171
70
82
81
161

DI CHIENTI F.12 | F.13 | F.12 | F.13

COMUNE DI CAMERINO F.99 | F.100

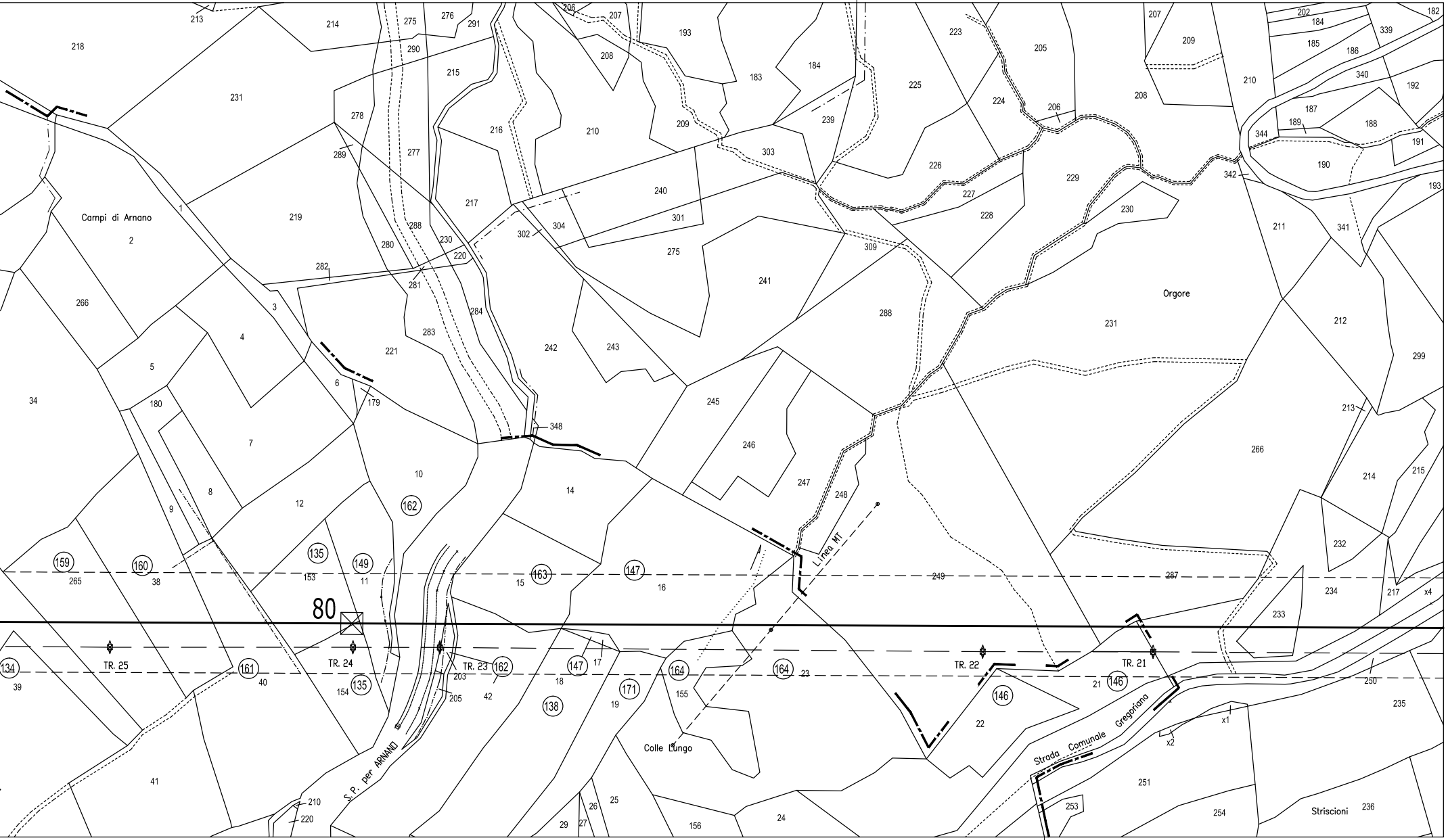
Campi di Arnano
Orgore
Colle Lungo
Striscioni
S.P. per ARNANO
Strada Comunale Gregoriana
Linea MT
80
TR. 25
TR. 24
TR. 23
TR. 22
TR. 21

F.13 | F.100 COM. DI CAMERINO