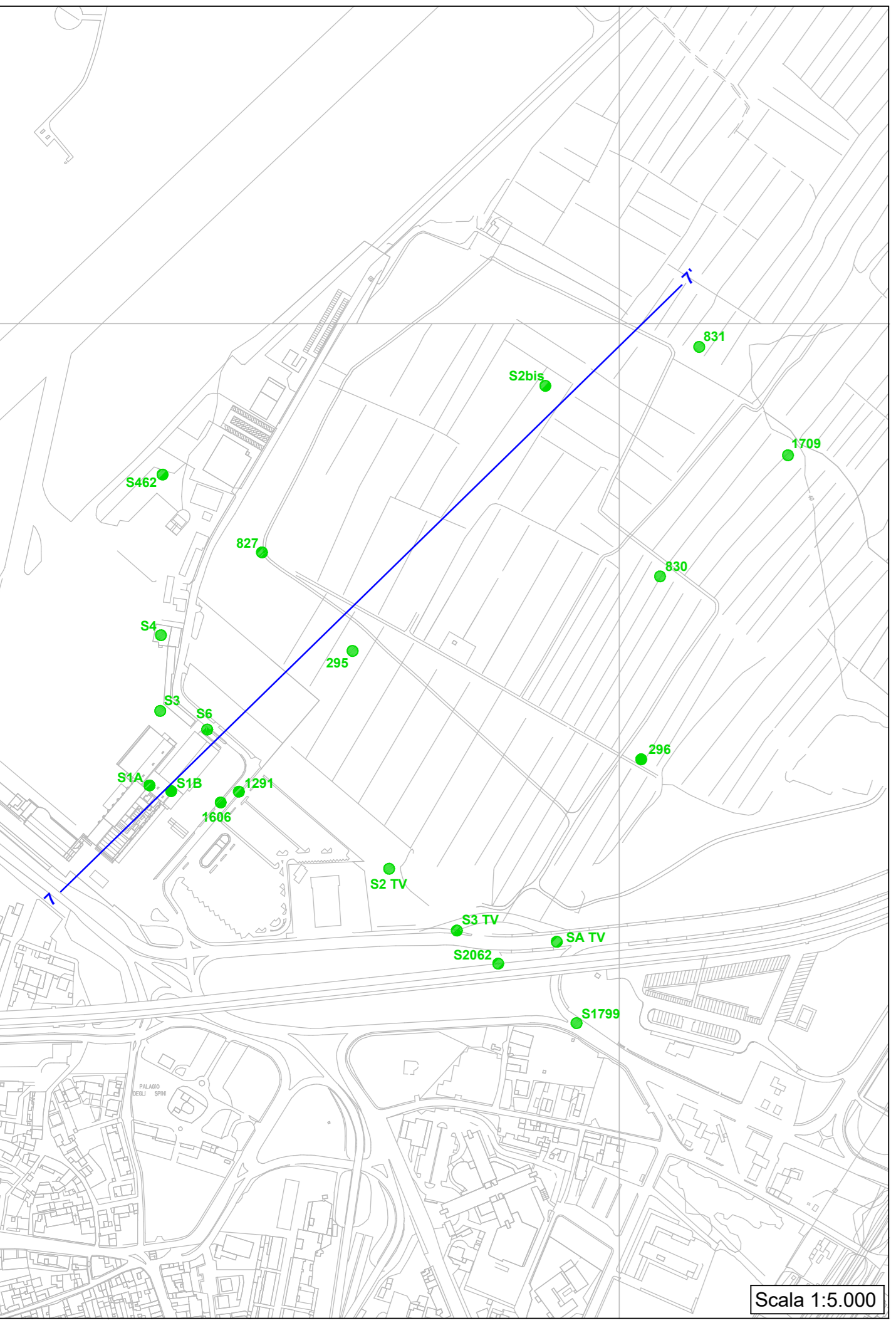
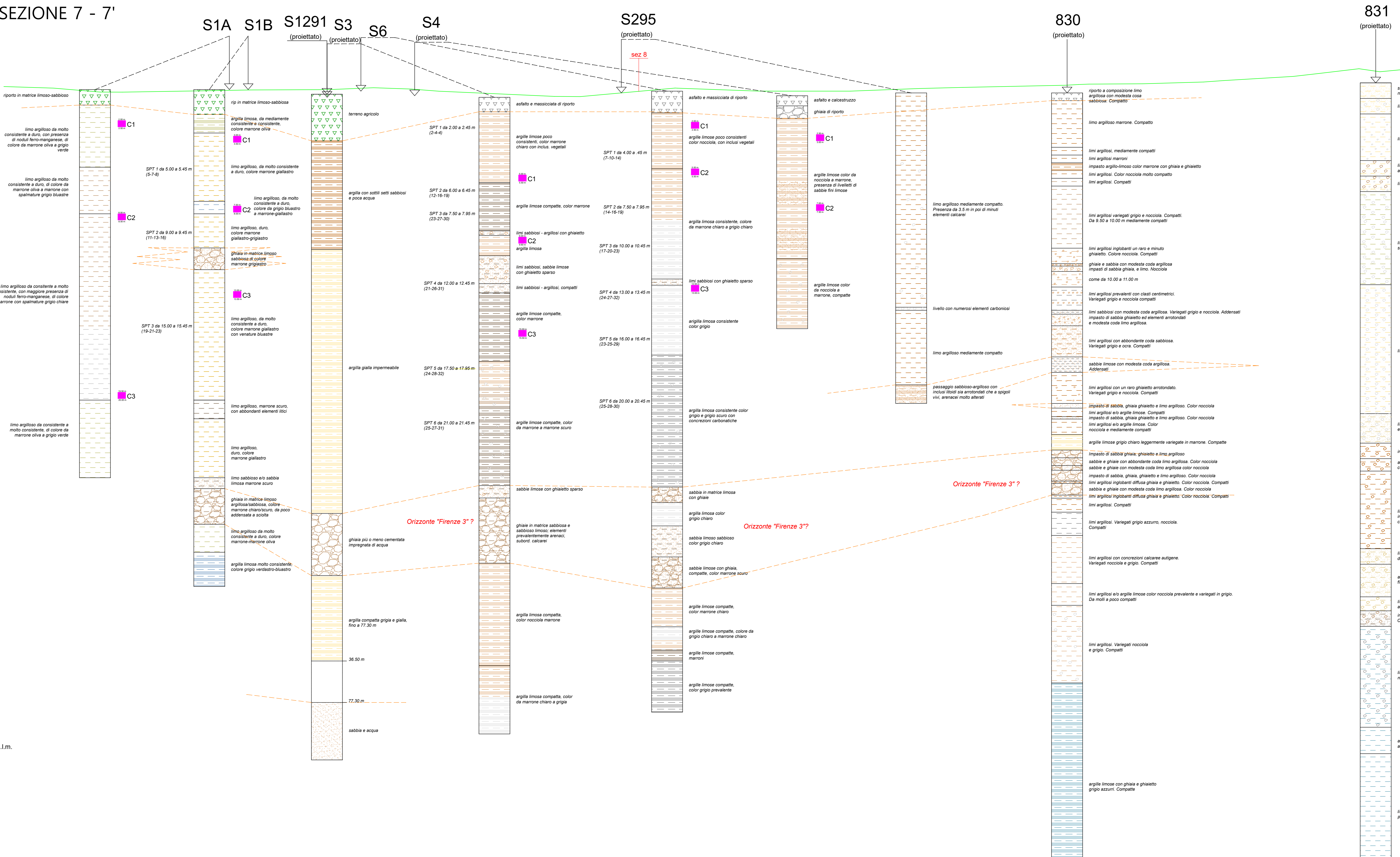



# SEZIONE 7 - 7'



**AEROPORTO INTERNAZIONALE DI FIRENZE - "AMERIGO VESPUCCI"**

**PROJECT REVIEW - PIANO DI SVILUPPO AEROPORTUALE AL 2035**

**RICOSTRUZIONE LITOSTRATIGRAFICA E IDROGEOLOGICA SITO-SPECIFICA - GEO**  
 Sezione litostatigrafica 7-7'

**STUDIO AMBIENTALE INTEGRATO**

LIV	REV	DATA EMISSIONE	SCALA	CODICE FILE COMPLETO
SAI	00	MARZO 2024	1:100/1:1.000	PLR-MIP-SAI-GE02-031-01-SE_Set Lit 7-7'

**COMITATI APPROVATI**

**POST HOLDER PROIEZIONE**

**POST HOLDER MANUTENZIONE**

**POST HOLDER AREA DI MONITORING**

**SUPPLEMENTI SPECIALISTICI**

asse y: 1:100  
asse x: 1:1.000

N.B. La pendenza delle correlazioni può essere apparente e non reale per la proiezione dei sondaggi sulla traccia della sezione