LEGENDA:

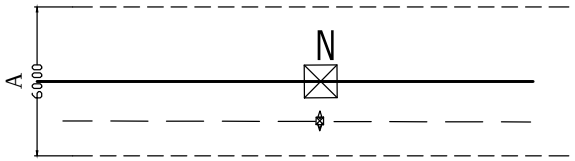

NUOVO TRACCIATO

tracciato esistente
da demolire

A- AREE POTENZIALMENTE IMPEGNATE (fascia 60m)

DOTT. ING. MAURIZIO SCAETTI 2190

Ⓝ NUMERO DI RIFERIMENTO ELENCO DITTE

REVISIONI						
	01	31/10/2013	revisione grafica fascia AREE POTENZIAMLMENTE IMPEGNATE LEGENDA	R. DI LORETI UPRI TLIN		U. MARTELLINO UPRI TLIN
	00	07/05/2012	PRIMA EMISSIONE PROGETTO ESECUTIVO	R. DI LORETI UPRI/TLIN		U. MARTELLINO UPRI/TLIN
	N.	DATA	DESCRIZIONE	ELABORATO	VERIFICATO	APPROVATO

TIPOLOGIA DELL'ELABORATO	CODIFICA DELL'ELABORATO
PLANIMETRIA	D E 23153A1 C EX 0109
PROGETTO	TITOLO
POTENZIAMENTO CAPP-CAMERINO	ELETTRODOTTO 150 kV CAPPUCCINI - CAMERINO PARCELLARE COMUNE DI CAMERINO
RICAVATO DAL DOC. TERNA	
CLASSIFICAZIONE DI SICUREZZA	

Terna Rete Italia

NOME DEL FILE	SCALA CAD	FORMATO	SCALA	FOGLIO
PLAN-+ PARC-CAMERINO	1 unità = 0.5	3110*297	1:2000	1 / 1

Questo documento contiene informazioni di proprietà Terna S.p.A. e deve essere utilizzato esclusivamente dal destinatario in relazione alle finalità per le quali è stato ricevuto. E' vietata qualsiasi forma di riproduzione o di divulgazione senza l'esplicito consenso di Terna S.p.A.

This document contains information proprietary to Terna S.p.A. and it will have to be used exclusively for the purposes for which it has been furnished. Whichever shape of spreading or reproduction without the written permission of Terna S.p.A. is prohibit.

F.99

COMUNE DI CAMERINO

F.13

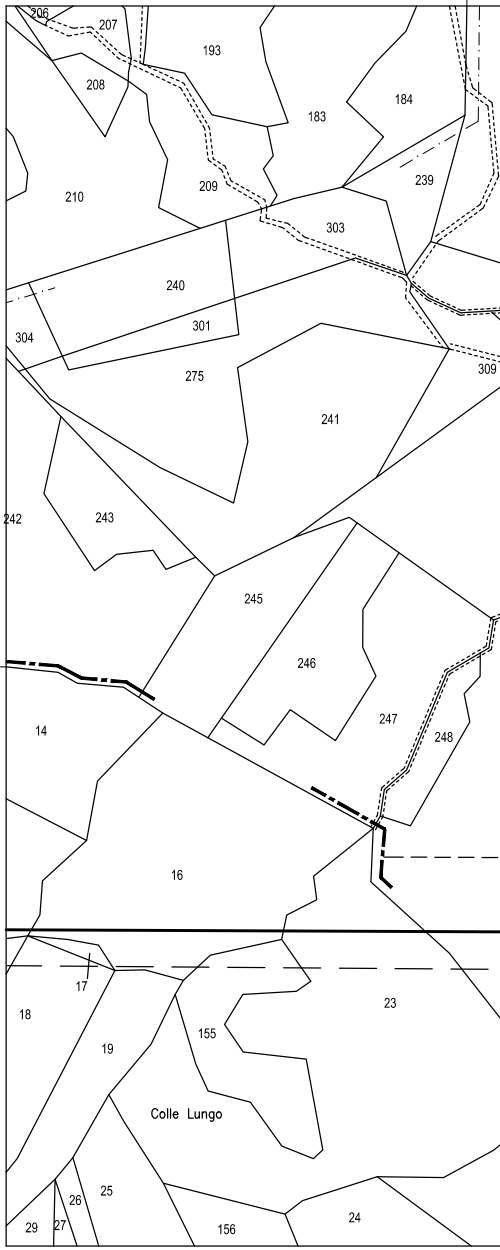
206
207
193
208
183
184
210
209
239
303
240
301
304
275
309
241
242
243
245
246
247
248
14
16
17
18
19
155
23
Colle Lungo
25
26
27
29
156
24

COM. SERRAVALLE DI CHIEN

F.100 COMUNE DI CAMERINO

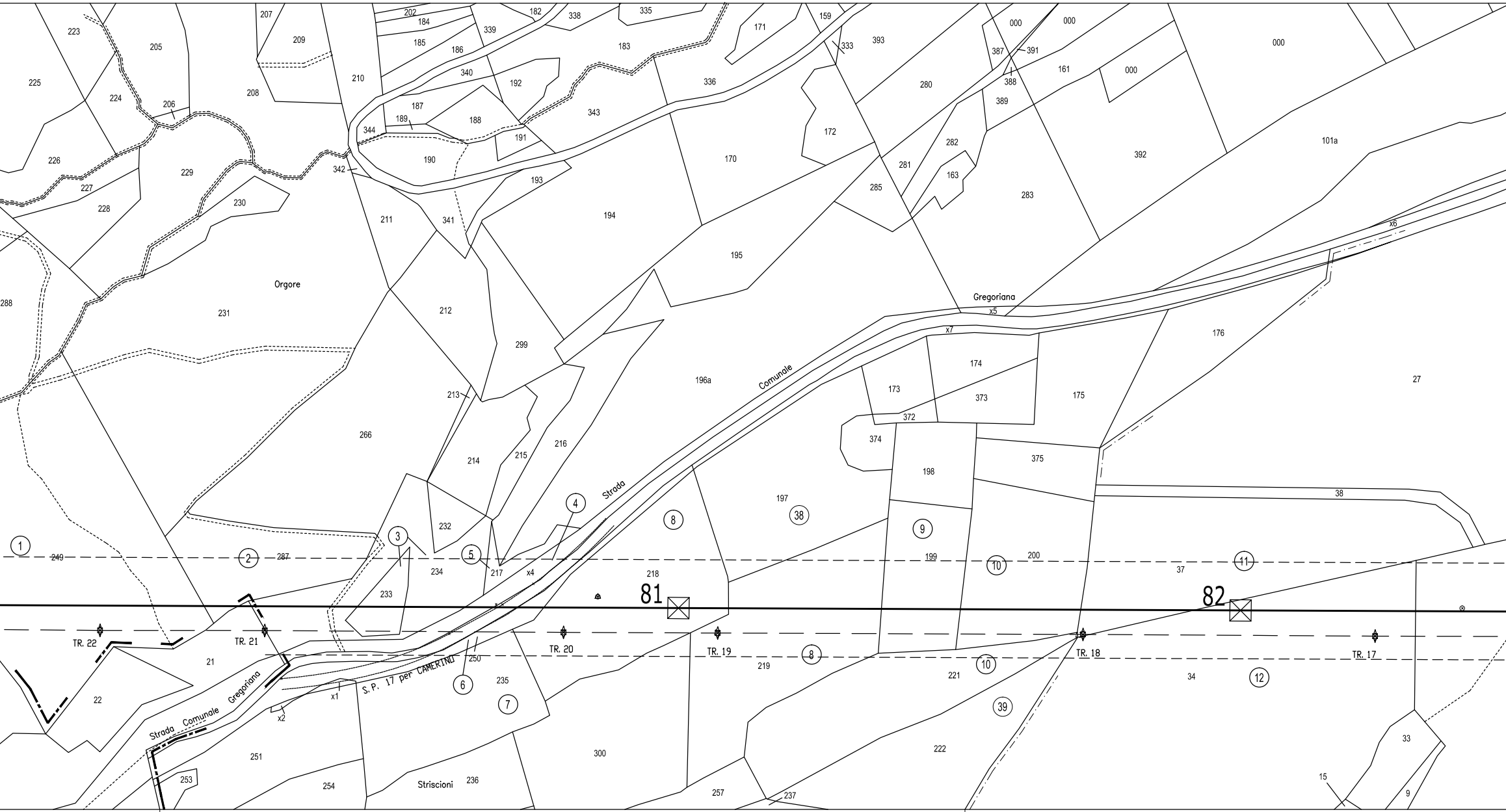

Orgore
Gregoriana
Strada Comunale
S.P. 17 per CAMERINO
Strada Comunale Gregoriana
Striscioni
81
82
TR. 22
TR. 21
TR. 20
TR. 19
TR. 18
TR. 17
①
②
③
④
⑤
⑥
⑦
⑧
⑨
⑩
⑪
⑫
(38)
(39)
x1
x2
x4
x5
x6
x7
223
225
205
224
206
226
227
228
229
230
231
288
207
209
208
202
184
185
186
210
182
339
340
338
335
183
192
187
189
188
191
344
190
342
343
336
193
211
341
194
195
212
299
213
214
215
216
232
233
234
217
218
266
249
287
21
22
250
235
251
253
254
236
300
257
237
219
221
222
159
171
172
170
333
393
280
281
282
163
285
283
000
387
391
388
389
161
392
101a
196a
173
174
373
372
374
175
176
27
198
375
38
197
199
200
37
34
33
15
9

TI F.13 F.100 COMUNE DI CAMERINO F.100 F.101

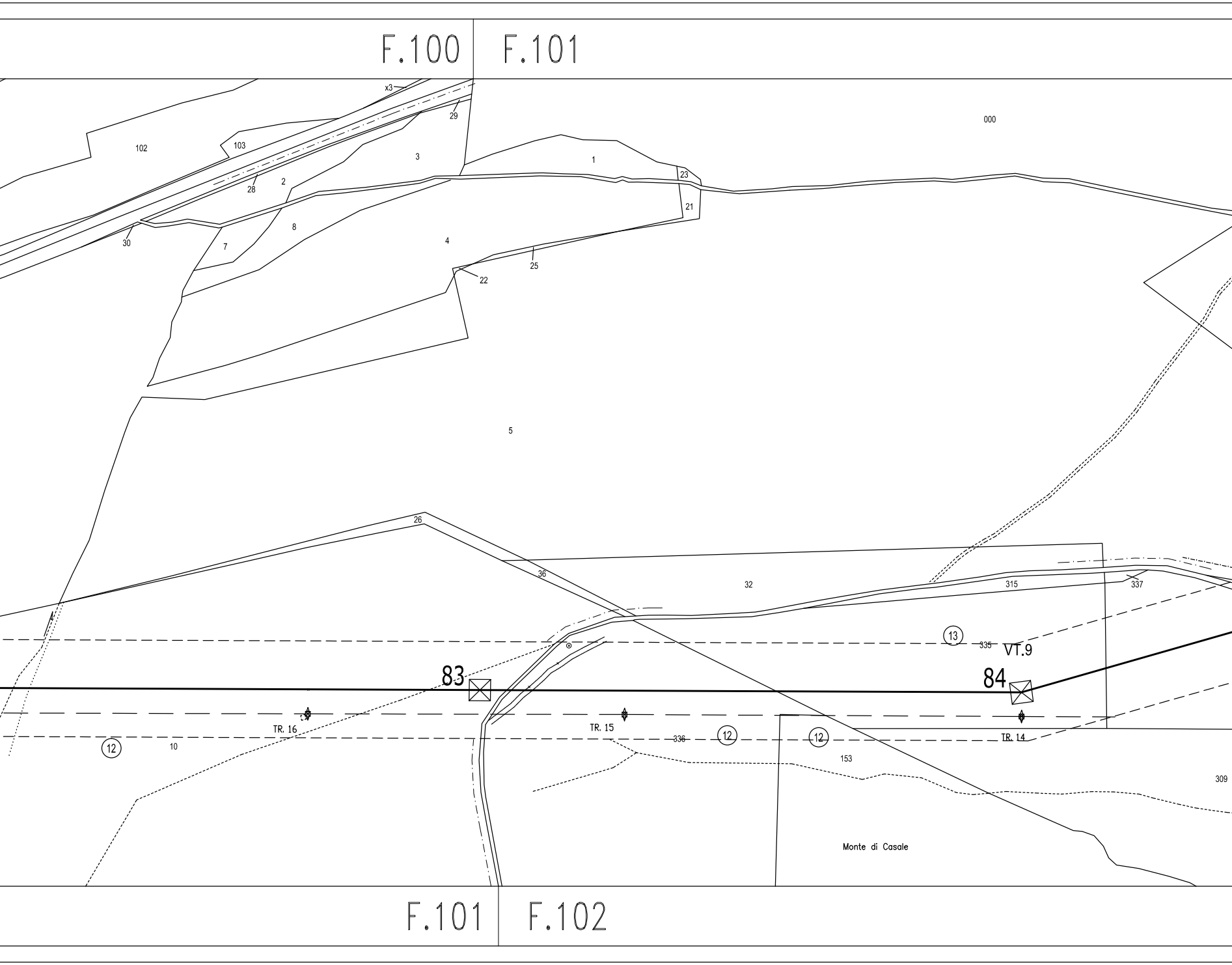
F.100
F.101
x3
29
000
102
103
3
1
23
2
28
21
8
30
7
4
25
22
5
26
36
32
315
337
13
335
VT.9
83
84
TR. 16
TR. 15
TR. 14
12
10
336
153
309
Monte di Casale
F.101
F.102

F.101 F.102 COMUNE DI

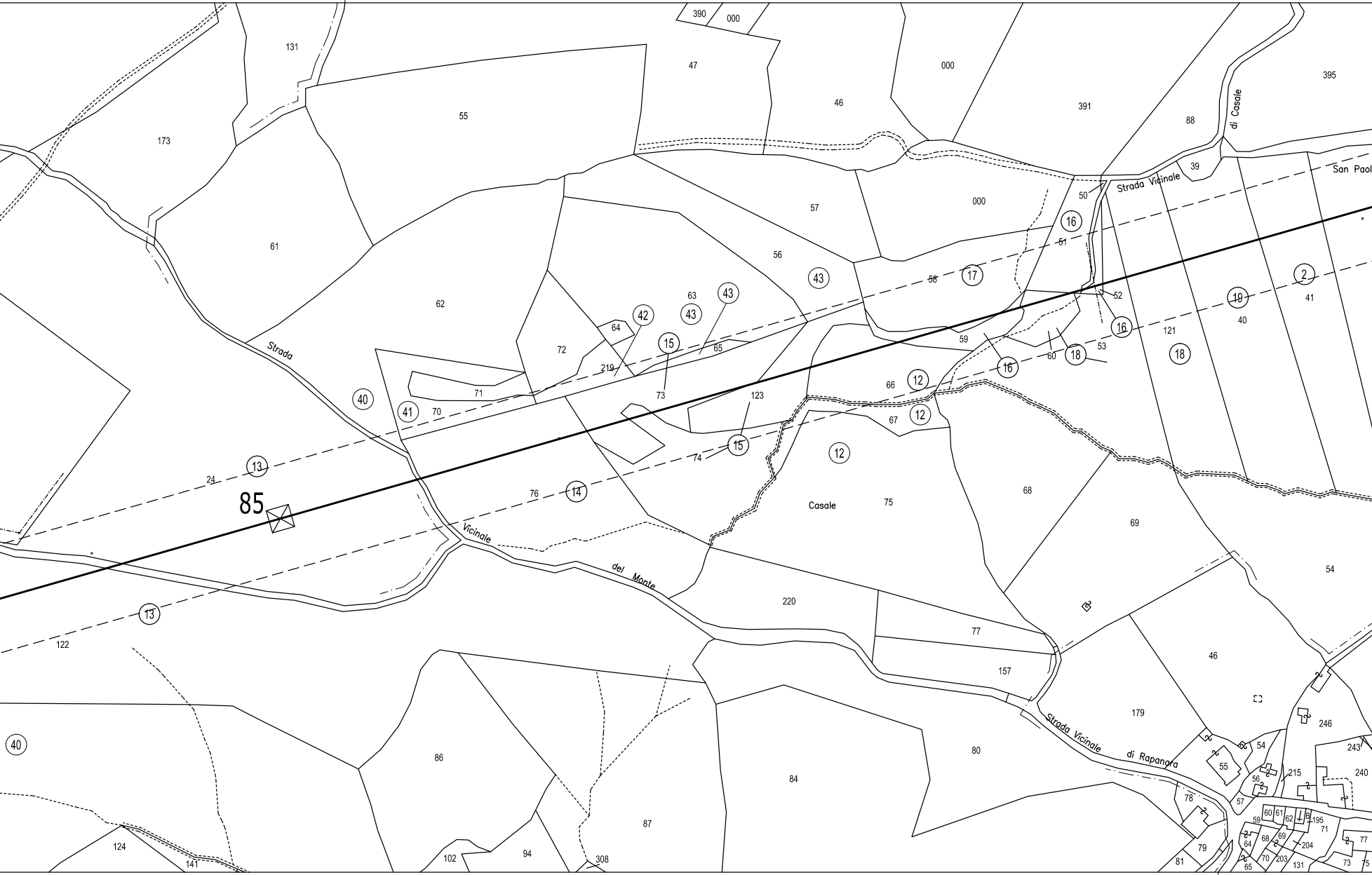
390
000
131
47
46
000
391
88
395
di Casale
173
55
39
Strada Vicinale
San Paol
50
57
000
16
61
56
51
43
17
58
2
62
63
43
42
43
52
19
41
64
15
16
121
40
72
65
59
16
60
18
53
18
219
73
123
66
12
71
40
41
70
67
12
12
Strada
15
74
13
24
76
14
85
Casale
75
68
69
Vicinale
54
del Monte
220
77
13
122
46
157
179
246
Strada Vicinale
di Rapanora
54
243
55
215
240
40
86
80
84
56
57
78
87
59
60
61
62
195
71
77
124
64
68
69
204
141
102
94
308
79
81
65
70
203
131
73
75

COMUNE DI CAMERINO F.102 F.103

CAMERINO F.102 F.78

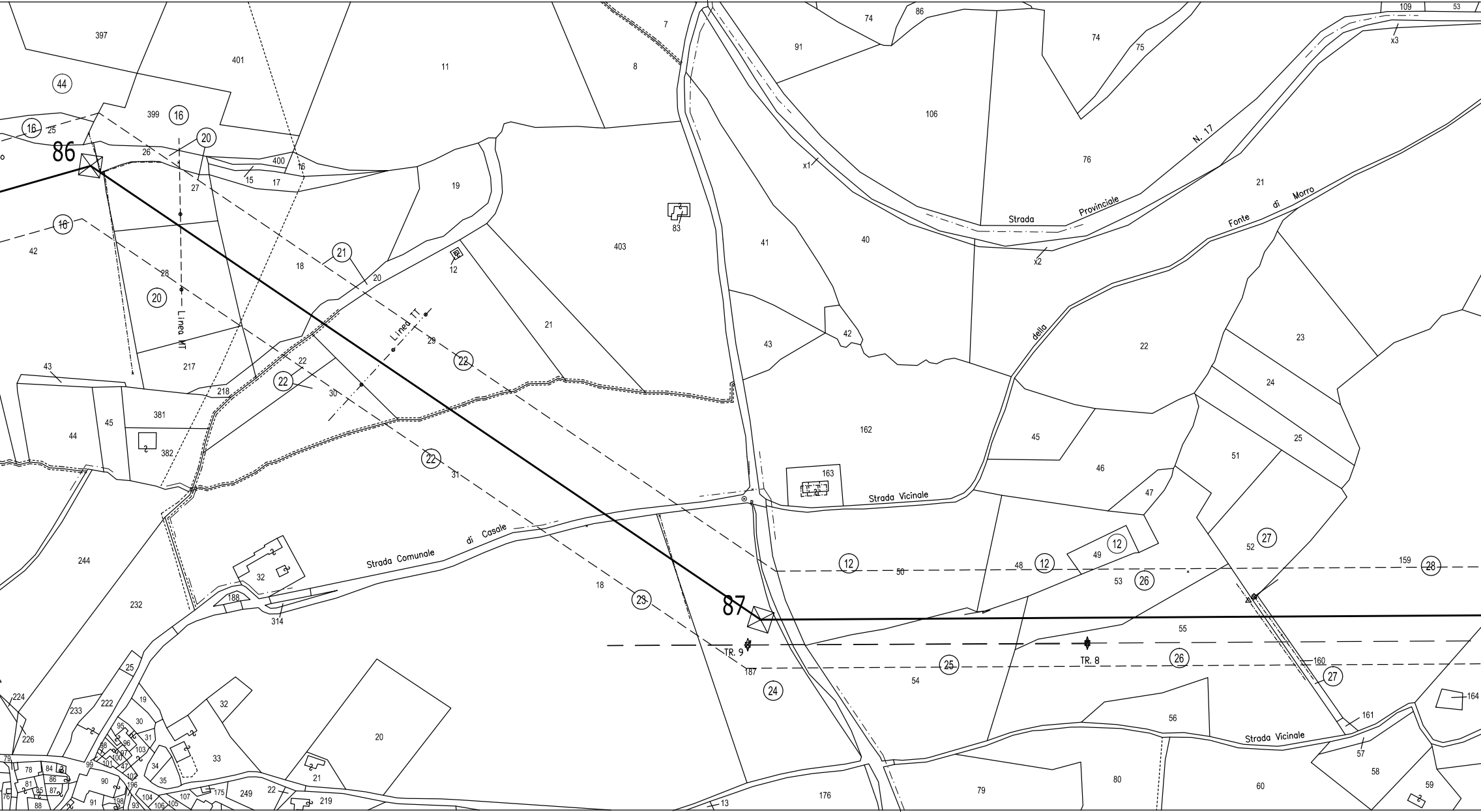
86
87
Linea MT
Linea TT
TR. 9
TR. 8
Strada Provinciale N. 17
Strada della Fonte di Morro
Strada Vicinale
Strada Vicinale
Strada Comunale di Casale
x1
x2
x3
397
401
11
7
8
403
83
41
40
106
76
74
75
91
86
109
53
21
22
23
24
25
162
163
43
42
45
46
47
51
52
49
53
50
48
159
55
54
56
187
160
161
164
57
58
59
60
80
79
176
13
18
20
21
32
188
314
244
232
224
226
233
222
42
44
45
381
382
217
218
28
27
26
25
399
400
15
17
19
12
29
30
31
249
219
107
175

F.103 F.79

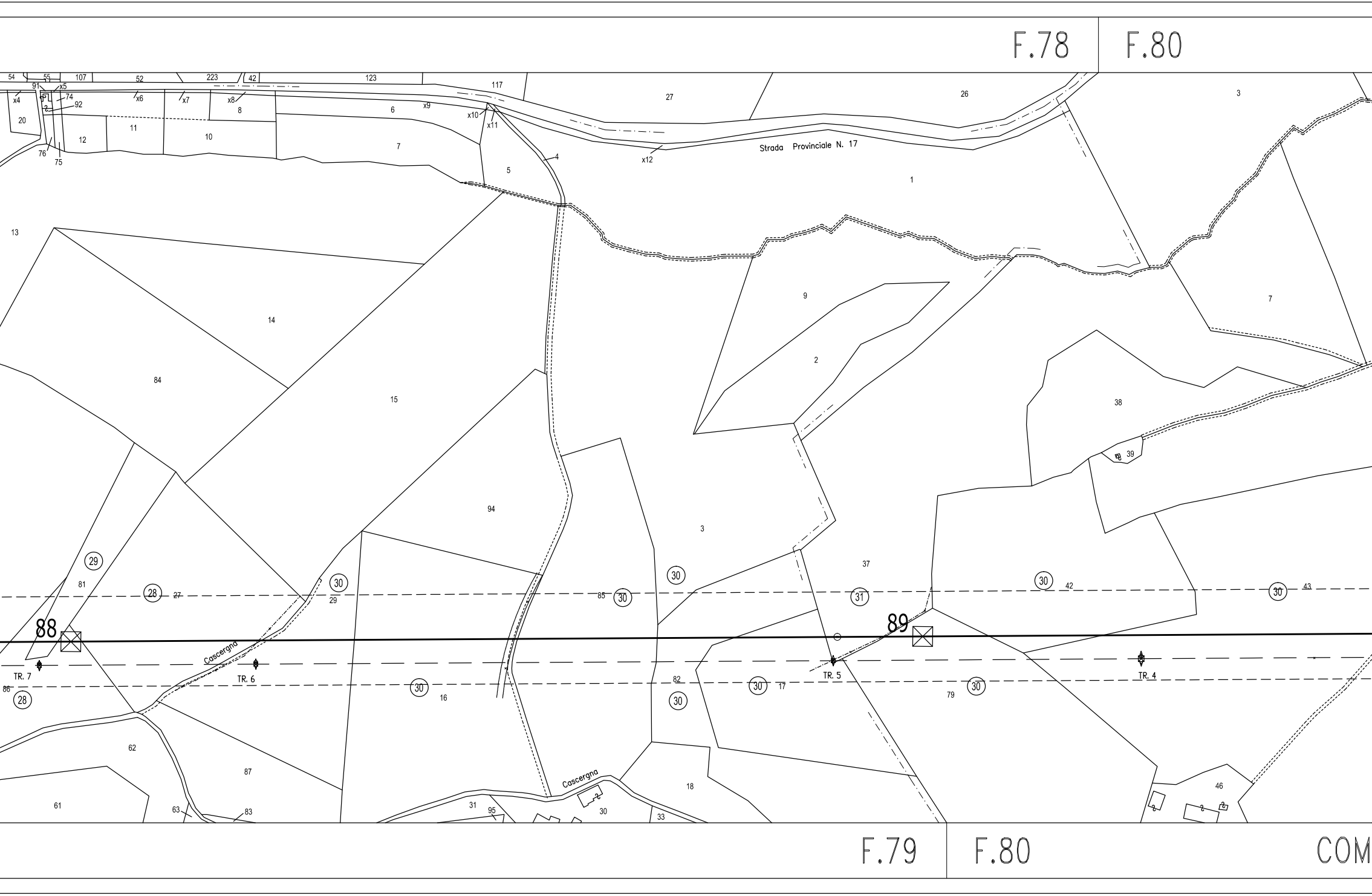
F.78
F.80
Strada Provinciale N. 17
Cascergna
Cascergna
88
89
TR. 7
TR. 6
TR. 5
TR. 4
28
29
30
31
F.79
F.80
COM

F.80 | F.74

COMUNE DI CAMERINO

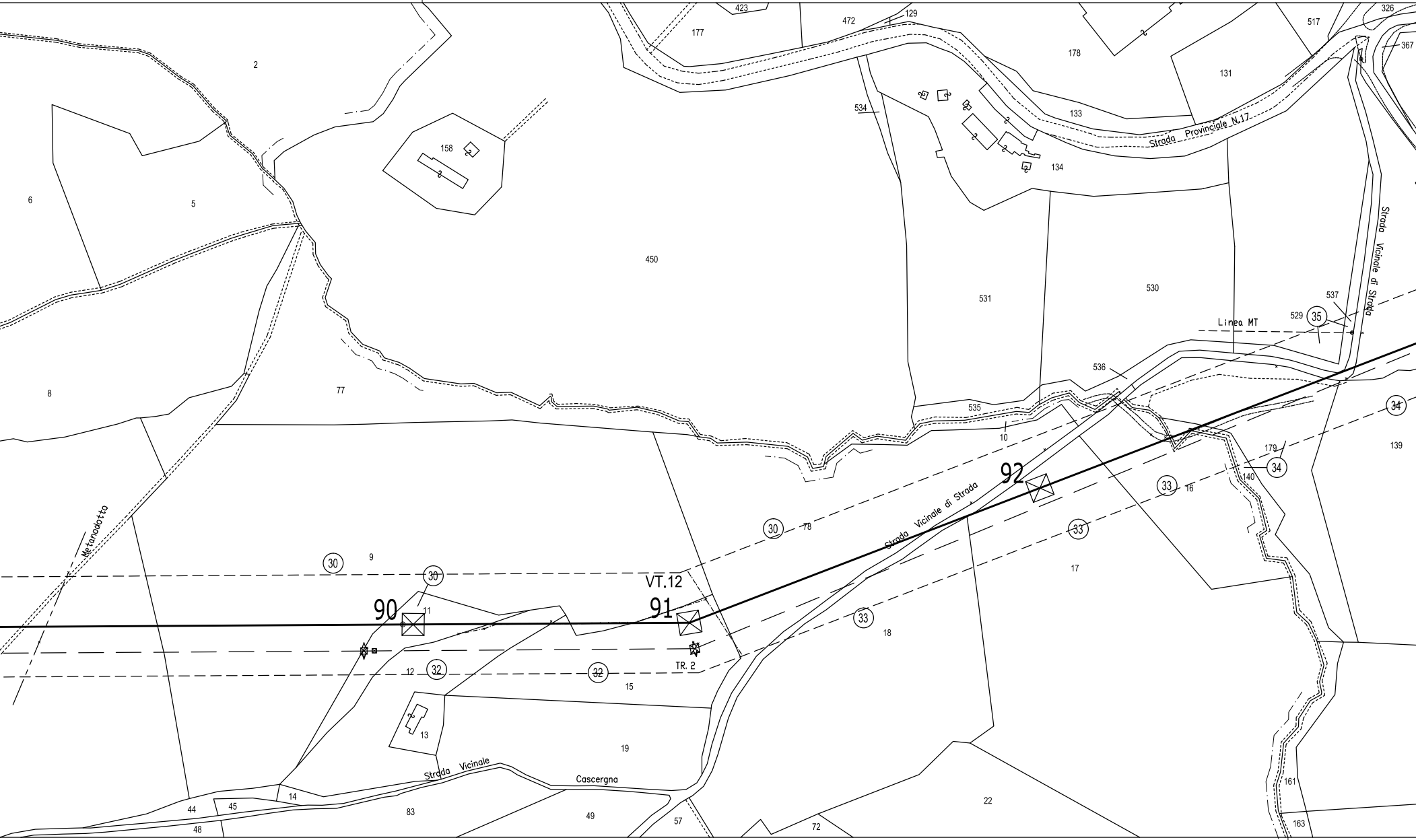
423
472
129
177
178
517
326
367
2
131
534
133
158
Strada Provinciale N.17
134
6
5
450
531
530
Strada Vicinale di Strada
537
529
35
Linea MT
536
8
77
535
10
34
139
179
140
34
92
33
16
30
78
Metanodotto
Strada Vicinale di Strada
33
30
9
30
17
VT.12
90
11
91
33
18
12
32
32
TR. 2
15
13
19
Strada Vicinale
Cascergna
161
14
44
45
83
49
57
72
22
163
48

UNE DI CAMERINO

F.80 | F.74

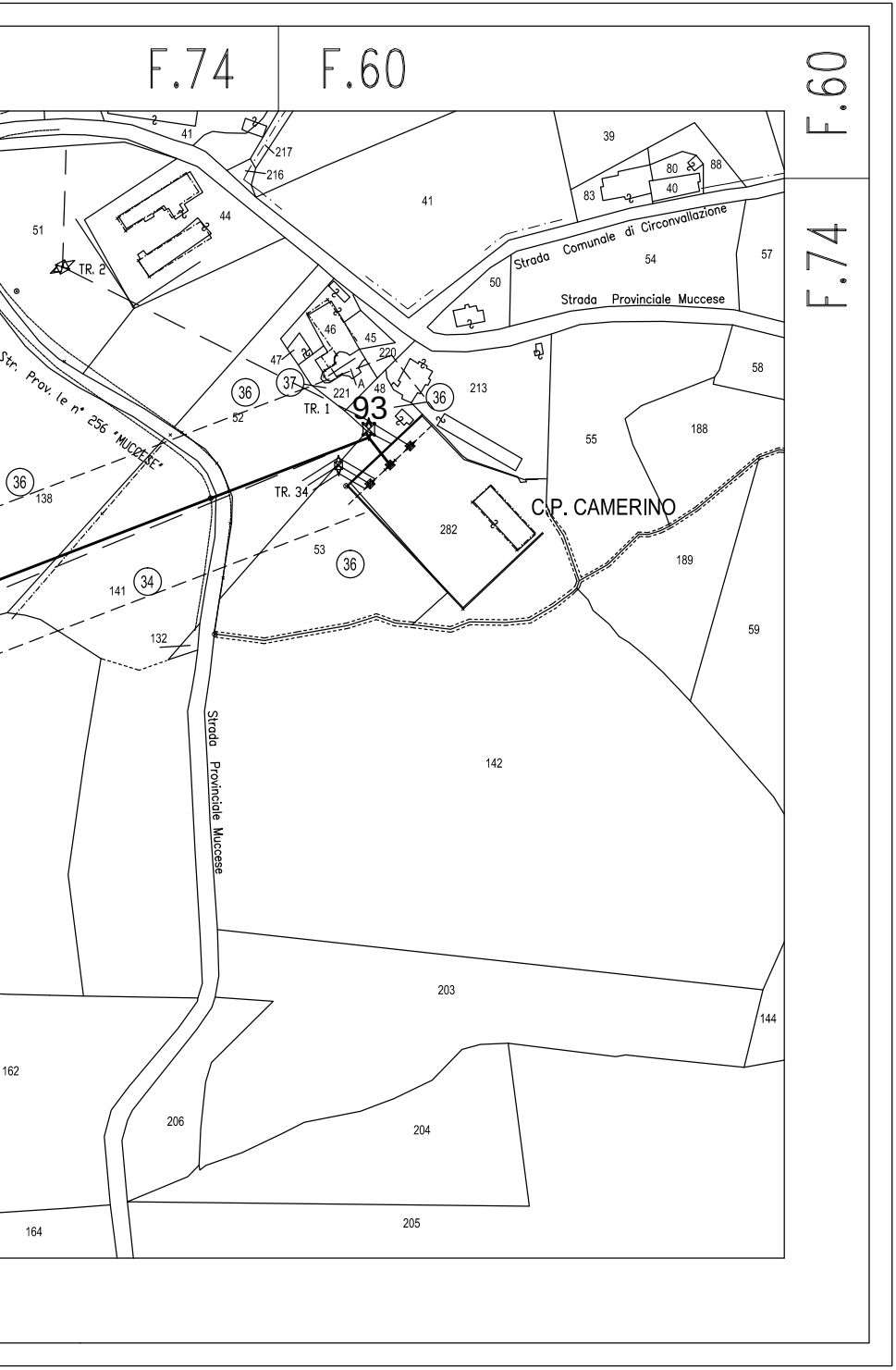
F.74
F.60
F.60
F.74
41
217
216
39
80
88
40
83
41
51
44
TR. 2
Strada Comunale di Circonvallazione
54
57
50
Strada Provinciale Muccese
46
45
47
220
58
Str. Prov. le n° 256 "MUCCESE"
36
37
221
A
48
36
213
TR. 1
93
52
55
188
36
138
TR. 34
C.P. CAMERINO
282
53
36
189
141
34
132
59
Strada Provinciale Muccese
142
203
144
162
206
204
205
164