

1 Veduta aerea generale da sud-ovest dell'area di intervento - Fotoinserimento delle opere dello scalo aeroportuale e opere di compensazione



Stato di fatto Progetto

4 Veduta su via dell'Osmannoro Fotoinserimento Sottopasso di via dell'Osmannoro



Progetto



Progetto

3 Veduta aerea da nord-est dell'area del Polo Scientifico Fotoinserimento della nuova viabilità e duna antirumore



Stato di fatto Progetto

11 Veduta area generale da nord-est dell'area di intervento Fotoinserimento delle opere dello scalo aeroportuale, polo logistico e impianto fotovoltaico




Stato di fatto



Progetto

2 Veduta su via C.A. Funaioli area Polo Logistico Fotoinserimento della Duna antirumore nell'area prossima al Polo Scientifico

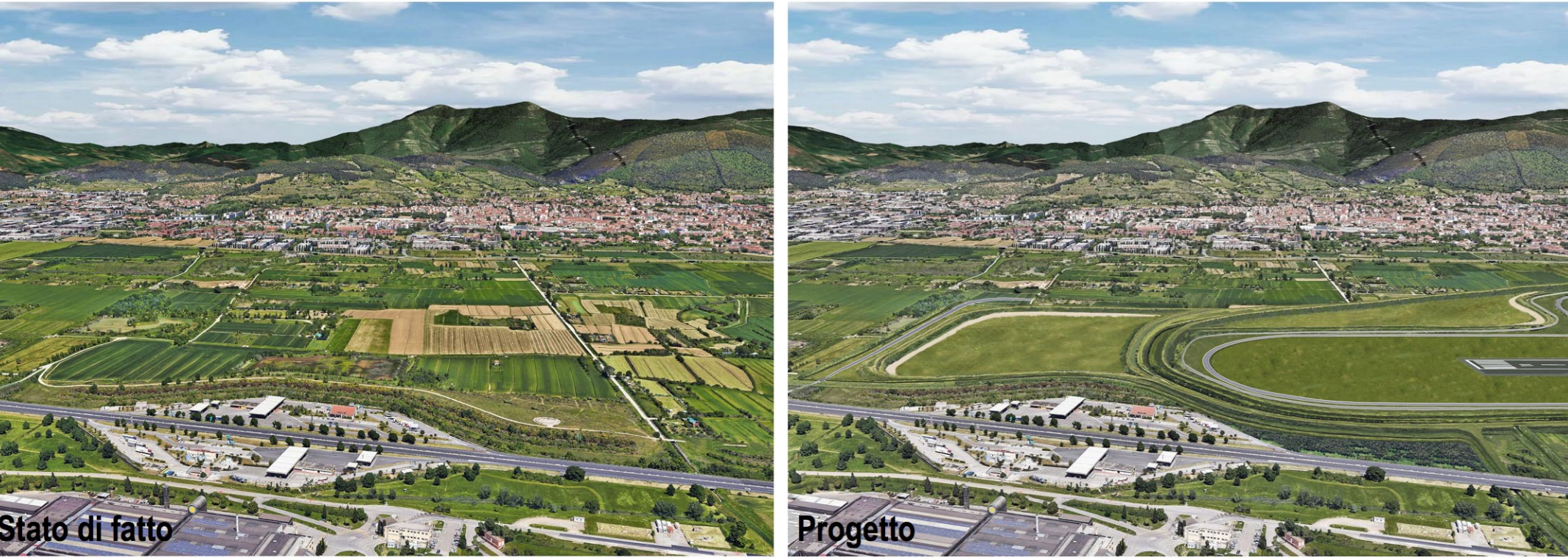


Stato di fatto



Progetto

5 Veduta aerea generale da sud-ovest dell'area terminale della pista dell'aeroporto Fotoinserimento delle vasche di compensazione



Stato di fatto Progetto

12 Veduta dell'intervento dalla Villa Medicea di Castello Fotoinserimento delle opere dello scalo aeroportuale



13 Veduta dell'intervento da Villa Petraia Fotoinserimento delle opere dello scalo aeroportuale



6 Veduta aerea generale da sud-ovest dell'area intervento per la nuova viabilità Fotoinserimento della deviazione del Fosso Reale e sottopasso



Stato di fatto Progetto

10 Veduta dal tratto della A11 ( corrisp. tratto 15 tav 010) Fotoinserimento delle opere minori



Stato di fatto

7 Veduta aerea da sud-ovest dell'area di intervento Fotoinserimento delle opere aeroportuali minori




Stato di fatto Progetto

8 Veduta aerea da sud-ovest dell'area di intervento Fotoinserimento delle opere aeroportuali e delle opere minori



Stato di fatto Progetto

9 Veduta aerea da sud-ovest dell'area di intervento Fotoinserimento di visione di dettaglio delle opere aeroportuali minori



Stato di fatto Progetto

SESTO FIORENTINO

OSMANNORO

Prataccio

CAMPI BISENZIO

Santa Croce

LEGENDA

- Area di intervento
- Visuale bassa
- Visuale aerea

**PROGETTO**
  
 AEROPORTO INTERNAZIONALE DI FIRENZE - "AMERIGO VESPUCCI"
   
**PROJECT REVIEW - PIANO DI SVILUPPO AEROPORTUALE AL 2035**
  
 STUDI SPECIALISTICI
   
 CARTA DEI FOTOINSERIMENTI - INTERVENTO AEROPORTO
   
 STUDIO AMBIENTALE INTEGRATO
   
 DATA EMISSIONE: MARZO 2024
   
 CODICE FILE COMPLETO: FLR/PAI-S4I-PAE-1-012-PA-PL\_Carta Fazione Aeroporto
   
 TITOLO RIDOTTO: Carta Fazione Aeroporto
   
 RESPONSABILE SITUAZIONE PRESENTAZIONE SPECIALISTICA:
   
 RESPONSABILE REDAZIONE:
   
 SUPPORTO SPECIALISTICO: