COMUNE DI SIGNA

fig 1.1 VINCOLI E RISORSE - Estratto tavola 8 - scala 1:15.000
Signa, Giugno 2005 - modificata e integrata a seguito dell'accoglimento delle osservazioni

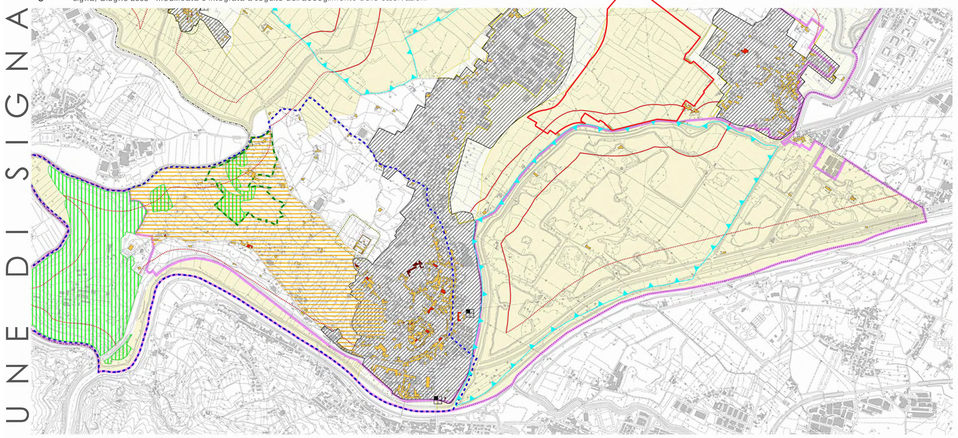

- EDIFICI VINCOLATI AI SENSI DEL T.U. 490/99
- EDIFICI SCHEDATI AI SENSI DELLA LR 59/80 ASSIMILATI A QUELLI DEL T.U. 490/99
- EDIFICI SCHEDATI AI SENSI DELLA LR 59/80
- VINCOLO PAESAGGISTICO DLGS 42/2004 (EX L. 1497/1939)
- VINCOLO DLGS 42/2004 (EX L. 1089/1939)
- S.I.C. SITI DI INTERESSE COMUNITARIO
- "AREE SENSIBILI" DA VULNERARE DA FENOMENI DI ESONDAZIONE
- "AREE SENSIBILI" INTERNE ALLE UTOE URBANE
- AMBITI DI RIPERIMENTO PER L'ISTITUZIONE DI PARCHI
- AREE DI PROTEZIONE PAESISTICA E/O STORICO-AMBIENTALE (ART. 12 PTCP)
- TERRITORI COPERTI DA BOSCHI
- EMERGENZE NATURALISTICHE
- ZONE DI INTERESSE ARCHEOLOGICO SEGNALATE DA ASS. CULTURALI ECC.
- FASCIA DI RISPETTO CIMITERIALE
- CORSO D'ACQUA ISCRITTO NELLA TAV DEI VINCOLI DELLA PROVINCIA DLGS 42/2004
- CORSO D'ACQUA NON ISCRITTO NELLA TAV DEI VINCOLI DELLA PROVINCIA
- AREE EDIFICATE

fig 1.3 SISTEMA INFRASTRUTTURALE - Estratto tavola 11 - scala 1:15.000
Signa, Giugno 2005 - modificata e integrata a seguito dell'accoglimento delle osservazioni

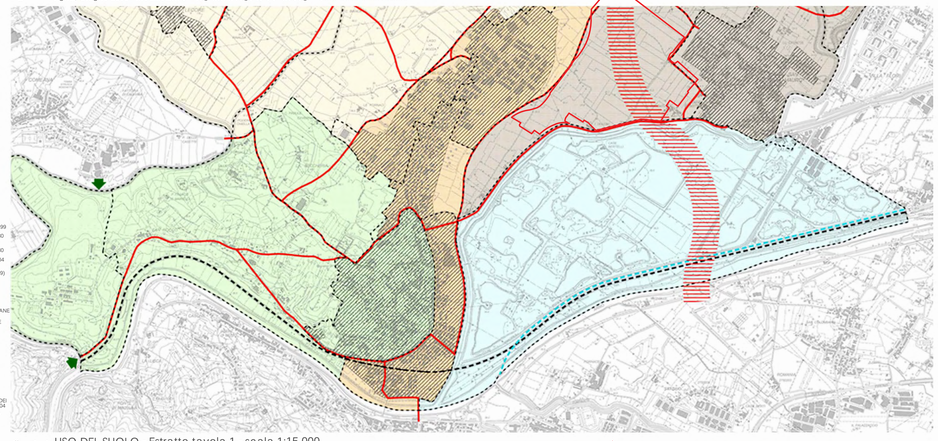

- VIABILITÀ PRINCIPALE ESISTENTE E DI PROGETTO
- RACCORDO STRADALE STAGNO - GONFIENTI
- DOPPIA ROTATORIA
- ROTATORIA
- FERROVIA ESISTENTE
- TRATTA FERROVIARIA VELOCE PER MONTELUPO FIORENTINO
- ACCESSI AREA NOBEL
- SISTEMA TERRITORIALE URBANO
- SUBSISTEMA DELLA COLLINA
- SUBSISTEMA TERRITORIALE DEI RENAI
- SUBSISTEMA TERRITORIALE DI LECORE
- SUBSISTEMA TERRITORIALE DI S. MAURO
- U.T.O.E.
- AREE EDIFICATE
- LIMITE AMMINISTRATIVO

fig 1.2 INVARIANTI STRUTTURALI - Estratto tavola 10A - scala 1:15.000
Signa, Giugno 2005 - modificata e integrata a seguito dell'accoglimento delle osservazioni

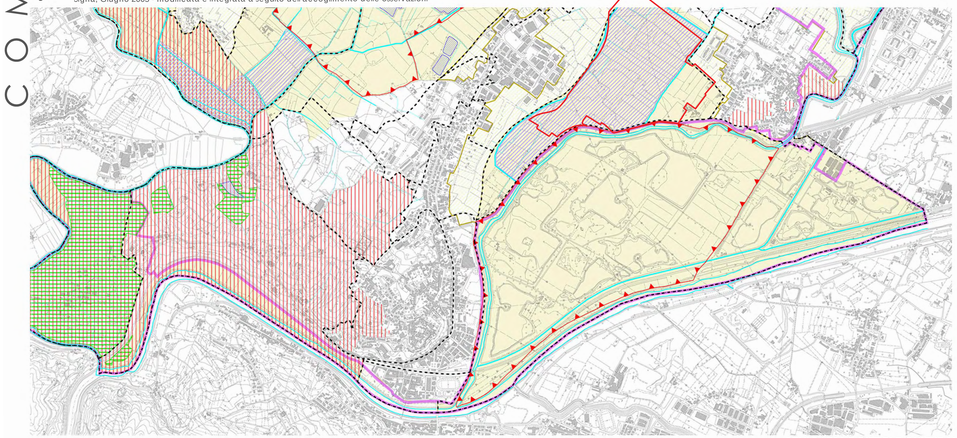

- U.T.O.E.
- AREE SENSIBILI INDIVIDUATE NEGLI ELABORATI GEOLOGICI
- AREE SENSIBILI INTERNE ALLE U.T.O.E. URBANE
- EMERGENZE PAESAGGISTICHE
- AMBITI DI REPERIMENTO PER L'ISTIT. DI PARCHI, RISERVE E AREE NAT. PROTETTE
- TERRITORI COPERTI DA BOSCHI
- S.I.C. (SITI DI INTERESSE COMUNITARIO)
- FOSSI PRINCIPALI
- RETICOLO DI RACCORDO
- MICRORETICOLO
- FIUMI (ARNO, BISENZIO, OMBRONE)
- BACINI ARGINATI DI RACCOLTA DELLE ACQUE SUPERFICIALI
- AREE DI LAMINAZIONE
- LIMITE AMMINISTRATIVO

fig 1.4 USO DEL SUOLO - Estratto tavola 1 - scala 1:15.000
Signa, Giugno 2005 - modificata e integrata a seguito dell'accoglimento delle osservazioni

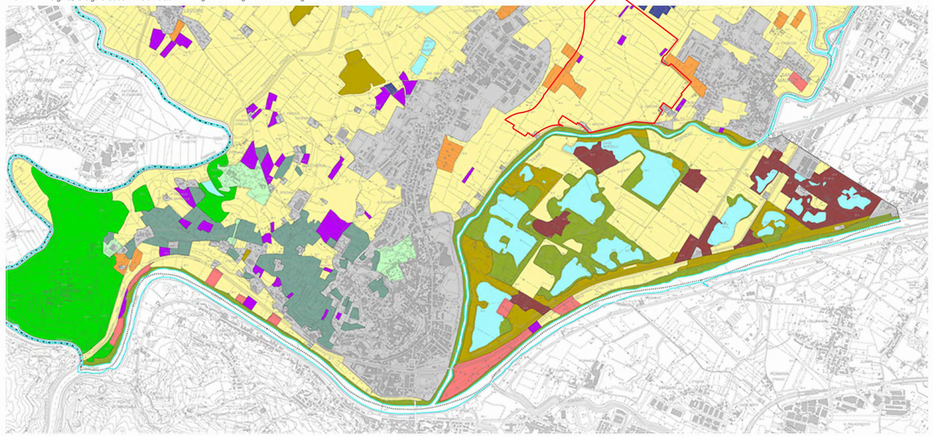

- SEMINATIVO
- SEMINATIVO ARBORATO
- VIGNETI
- FRUTTETO IN COLTURA SPECIALIZZATA
- OLIVETO IN COLTURA SPECIALIZZATA
- VIVAIO O SERRA
- BOSCO (D'ALTO FUSTO, CEDUO) FORMAZIONE ARBOREA D'ARGINE, DI RIPA, DI GOLENA
- VERDE PRIVATO
- TERRENO INCOLTO
- BACINI ARGINATI DI RACCOLTA DELLE ACQUE SUPERFICIALI
- CAVE
- AREE EDIFICATE
- DEPOSITI A CIELO APERTO
- FIUMI (ARNO, BISENZIO, OMBRONE)
- LIMITE AMMINISTRATIVO

AREA DI INTERVENTO

NOTE

COMUNE DI CAMPI BISENZIO

fig 2.1 PATRIMONIO TERRITORIALE - Estratto tavola P.01
Piano Strutturale approvato dal 14 Gennaio 2022

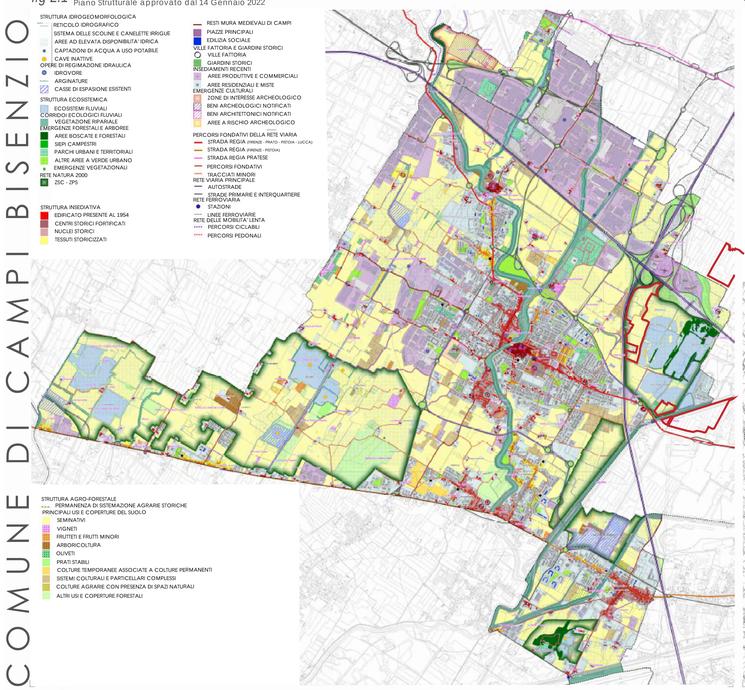

STRUTTURA IDROGEOMORFOLOGICA
- RETICOLO IDROGRAFICO
- SISTEMA DELLE SCOLINE E CANELLETE IRRIGUE
- AREE AD ELEVATA DISPONIBILITA' IDRICA
- CAPTAZIONI DI ACQUA A USO POTABILE
- CAVE INATTIVE
- OPERE DI REGIMAZIONE IDRAULICA
- IDROVORE
- ARGINATURE
- CASSE DI ESPANSIONE ESISTENTI

STRUTTURA ECOSISTEMICA
- ECOSISTEMI FLUVIALI

CORRIDOI ECOLOGICI FLUVIALI
- VEGETAZIONE RIPARIALE

EMERGENZE FORESTALE E ARBOREE
- AREE BOSCATE E FORESTALI
- SIEPI CAMPESTRI
- PARCHI URBANI E TERRITORIALI
- ALTRE AREE A VERDE URBANO
- EMERGENZE VEGETAZIONALI

RETE NATURA 2000
- ZSC - ZPS

STRUTTURA INSEDIATIVA
- EDIFICATO PRESENTE AL 1954
- CENTRI STORICI FORTIFICATI
- NUCLEI STORICI
- TESSUTI STORICIZZATI
- RESTI MURA MEDIEVALI DI CAMPI
- PIAZZE PRINCIPALI
- EDILIZIA SOCIALE

VILLE FATTORIA E GIARDINI STORICI
- VILLE FATTORIA
- GIARDINI STORICI

INSEDIAMENTI RECENTI
- AREE PRODUTTIVE E COMMERCIALI
- AREE RESIDENZIALI E MISTE

EMERGENZE CULTURALI
- ZONE DI INTERESSE ARCHEOLOGICO
- BENI ARCHEOLOGICI NOTIFICATI
- BENI ARCHITETTONICI NOTIFICATI
- AREE A RISCHIO ARCHEOLOGICO

PERCORSI FONDATIVI DELLA RETE VIARIA
- STRADA REGIA (FIRENZE - PRATO - PISTOIA - LUCCA)
- STRADA REGIA (PRATO - PISTOIA)
- STRADA REGIA PRATESE
- PERCORSI FONDATIVI
- TRACCIATI MINORI

RETE VIARIA PRINCIPALE
- AUTOSTRADE
- STRADE PRIMARIE E INTERQUARTIERE

RETE FERROVIARIA
- STAZIONI
- LINEE FERROVIARIE

RETE DELLE MOBILITA' LENTA
- PERCORSI CICLABILI
- PERCORSI PEDONALI

STRUTTURA AGRO-FORESTALE
- PERMANENZA DI SISTEMAZIONE AGRARIE STORICHE

PRINCIPALI USI E COPERTURE DEL SUOLO
- SEMINATIVI
- VIGNETI
- FRUTTETI E FRUTTI MINORI
- ARBORICOLTURA
- OLIVETI
- PRATI STABILI
- COLTURE TEMPORANIE ASSOCIATE A COLTURE PERMANENTI
- SISTEMI COLTURALI E PARTICELLARI COMPLESSI
- COLTURE AGRARIE CON PRESENZA DI SPAZI NATURALI
- ALTRI USI E COPERTURE FORESTALI

fig 2.2 BENI PAESAGGISTICI E CULTURALI - Estratto tavola V.01
Piano Strutturale approvato dal 14 Gennaio 2022

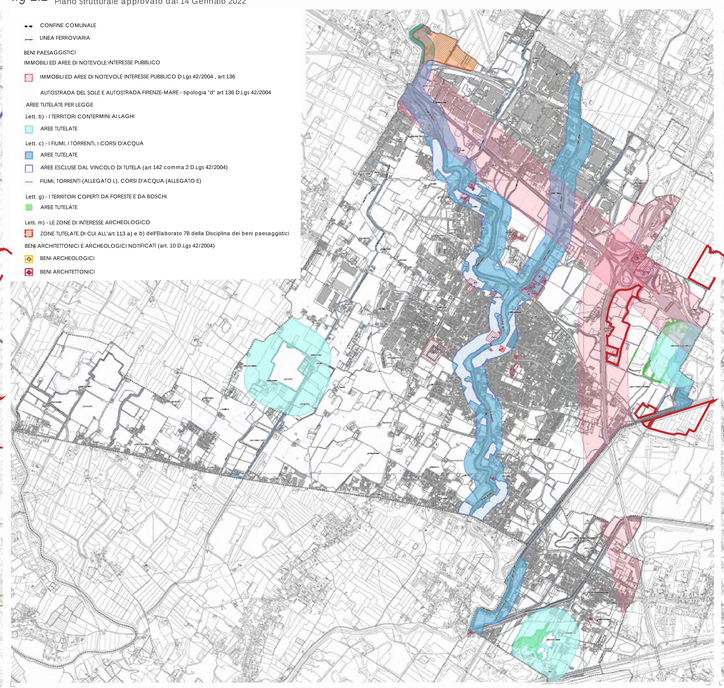

- CONFINE COMUNALE
- LINEA FERROVIARIA

BENI PAESAGGISTICI

IMMOBILI ED AREE DI NOTEVOLE INTERESSE PUBBLICO
- IMMOBILI ED AREE DI NOTEVOLE INTERESSE PUBBLICO D.Lgs 42/2004 , art. 136
- AUTOSTRADA DEL SOLE E AUTOSTRADA FIRENZE-MARE - tipologia "d" art 136 D.Lgs 42/2004

AREE TUTELATE PER LEGGE

Lett. b) - I TERRITORI CONTERMINI AI LAGHI
- AREE TUTELATE

Lett. c) - I FIUMI, I TORRENTI, I CORSI D'ACQUA
- AREE TUTELATE
- AREE ESCLUSE DAL VINCOLO DI TUTELA (art 142 comma 2 D.Lgs 42/2004)
- FIUMI, TORRENTI (ALLEGATO L), CORSI D'ACQUA (ALLEGATO E)

Lett. g) - I TERRITORI COPERTI DA FORESTE E DA BOSCHI
- AREE TUTELATE

Lett. m) - LE ZONE DI INTERESSE ARCHEOLOGICO
- ZONE TUTELATE DI CUI ALL'art 113 a) e b) dell'Elaborato 7B della Disciplina dei beni paesaggistici

BENI ARCHITETTONICI E ARCHEOLOGICI NOTIFICATI (art. 10 D.Lgs 42/2004)
- BENI ARCHEOLOGICI
- BENI ARCHITETTONICI

fig 2.3 AREE DI RISPETTO, VINCOLI E TUTELE - Estratto tavola V.02
Piano Strutturale approvato dal 14 Gennaio 2022

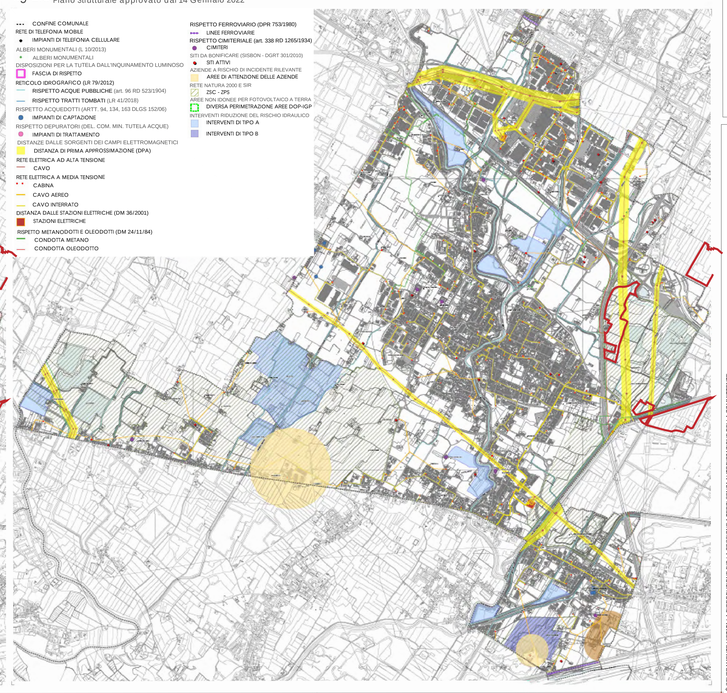

- CONFINE COMUNALE

RETE DI TELEFONIA MOBILE
- IMPIANTI DI TELEFONIA CELLULARE

ALBERI MONUMENTALI (L. 10/2013)
- ALBERI MONUMENTALI

DISPOSIZIONI PER LA TUTELA DALL'INQUINAMENTO LUMINOSO
- FASCIA DI RISPETTO

RETICOLO IDROGRAFICO (LR 79/2012)
- RISPETTO ACQUE PUBBLICHE (art. 96 RD 523/1904)
- RISPETTO TRATTI TOMBATI (LR 41/2018)

RISPETTO ACQUEDOTTI (ARTT. 94, 134, 163 DLGS 152/06)
- IMPIANTI DI CAPTAZIONE

RISPETTO DEPURATORI (DEL. COM. MIN. TUTELA ACQUE)
- IMPIANTI DI TRATTAMENTO

DISTANZE DALLE SORGENTI DEI CAMPI ELETTROMAGNETICI
- DISTANZA DI PRIMA APPROSSIMAZIONE (DPA)

RETE ELETTRICA AD ALTA TENSIONE
- CAVO

RETE ELETTRICA A MEDIA TENSIONE
- CABINA
- CAVO AEREO
- CAVO INTERRATO

DISTANZA DALLE STAZIONI ELETTRICHE (DM 36/2001)
- STAZIONI ELETTRICHE

RISPETTO METANODOTTI E OLEODOTTI (DM 24/11/84)
- CONDOTTA METANO
- CONDOTTA OLEODOTTO

RISPETTO FERROVIARIO (DPR 753/1980)
- LINEE FERROVIARIE

RISPETTO CIMITERIALE (art. 338 RD 1265/1934)
- CIMITERI

SITI DA BONIFICARE (SISBON - DGRT 301/2020)
- SITI ATTIVI

AZIENDE A RISCHIO DI INCIDENTE RILEVANTE
- AREE DI ATTENZIONE DELLE AZIENDE

RETE NATURA 2000 E SIR
- ZSC - ZPS

AREE NON IDONEE PER FOTOVOLTAICO A TERRA
- DIVERSA PERIMETRAZIONE AREE DOP-IGP

INTERVENTI RIDUZIONE DEL RISCHIO IDRAULICO
- INTERVENTI DI TIPO A
- INTERVENTI DI TIPO B

MINISTERO DELLE INFRASTRUTTURE E DEI TRASPORTI

E.N.A.C.
ENTE NAZIONALE per L'AVIAZIONE CIVILE

Concessione Principale

Toscana Aeroporti

AEROPORTO INTERNAZIONALE DI FIRENZE - "AMERIGO VESPUCCI"

Opera

PROJECT REVIEW - PIANO DI SVILUPPO AEROPORTUALE AL 2035

Titolo Documento Complesso

INQUADRAMENTO TERRITORIALE
Piano Strutturale comuni di Signa e Campi Bisenzio

Grado di Progetto

PIANO DI SVILUPPO AEROPORTUALE - MASTERPLAN

LIV	REV	DATA EMISSIONE	SCALA	CODICE FILE COMPLETO
PSA	02	MARZO 2024	varie	FLR-MPL-PSA-GENZ-006-PN-PL_PI Sir Signa e Campi TITOLO RIDOTTO PI Sir Signa e Campi

02	05/24	EMISSIONE PER PRESCRIZIONI VIA VAS	TNE	F.BOSI	L.TOSCANO
01	03/23	EMISSIONE PER APPROVAZIONE DA PARTE TECNICA DI ENAC	TNE	F.BOSI	L.TOSCANO
00	10/22	EMISSIONE PER SOMMITTERE PUBBLICO	TNE	F.BOSI	L.TOSCANO
REV	DATA	DESCRIZIONE	REDATTO	VERIFICATO	APPROVATO

ACCOUNTABLE MANAGER
Ing. Fabrizio Cerioli

DIRETTORE TECNICO
Ing. Lorenzo Tamanini
Ordine degli Ingegneri di Milano Cod.ice 19251

PROGETTAZIONE SPECIALISTICA
Ing. Lorenzo Tamanini
Ordine degli Ingegneri di Milano Cod.ice 19251

POST HOLDER PROGETTAZIONE
Ing. Lorenzo Tamanini

POST HOLDER MANUTENZIONE
Ing. Nicola D'agostino

POST HOLDER AREA DI MOVIMENTO
Capitani Lucio Maria

RESPONSABILE INTEGRAZIONE PRESTAZIONI SPECIALISTICHE
Ing. Lorenzo Tamanini
Ordine degli Ingegneri di Milano Cod.ice 19251

SUPPORTO SPECIALISTICO
ARUP
Dr.Ing. Stefano Pierangeli
Ordine degli Ingegneri di Milano n. 23284

© ENTRAMBE LE PARTI SI RIMANDANO LA RISERVA DI RIPRODURRE E/O LA CESSIONE A TERZI SENZA AUTORIZZAZIONE DELLA CONSORTE