



MINISTERO DELLE INFRASTRUTTURE E
DEI TRASPORTI



E.N.A.C.
ENTE NAZIONALE per L'AVIAZIONE
CIVILE

Committente Principale



AEROPORTO INTERNAZIONALE DI FIRENZE - "AMERIGO VESPUCCI"

Opera

PROJECT REVIEW - PIANO DI SVILUPPO AEROPORTUALE AL 2035

Titolo Documento Completo

CANTIERIZZAZIONE E SICUREZZA





VIABILITA' PROVVISORIA - Quaderno sezioni deviazione provvisoria viabilità Case Passerini

Livello di Progetto


SCHEDE DI APPROFONDIMENTO PROGETTUALE A LIVELLO MINIMO DI PROGETTO DI
FATTIBILITÀ TECNICA ED ECONOMICA

| | | | | |
|-----|-----|----------------|-------|---|
| LIV | REV | DATA EMISSIONE | SCALA | CODICE FILE COMPLETO |
| PSA | 02 | MARZO 2024 | 1:200 | FLR-MPL-PSA-CAN7-013-SC-SE_Seiz Case Pass |
| | | | | TITOLO RIDOTTO |
| | | | | Seiz Case Pass |

| | | | | | |
|-----|---------|---|------------------------------|-------------|-------------|
| 02 | 03/2024 | EMISSIONE PER PROCEDURA VIA-VAS | TAE + Architecna Engineering | C. NALDI | L. TENERANI |
| 01 | 03/2023 | EMISSIONE PER APPROVAZIONE IN LINEA TECNICA DI ENAC | TAE + Architecna Engineering | L. TENERANI | L. TENERANI |
| 00 | 10/2022 | EMISSIONE PER DIBATTITO PUBBLICO | TAE + Architecna Engineering | D. VESTRINI | L. TENERANI |
| REV | DATA | DESCRIZIONE | REDATTO | VERIFICATO | APPROVATO |

| | | |
|---|--|---|
| <p>COMMITTENTE PRINCIPALE</p>  <p>ACCOUNTABLE MANAGER Dott. Vittorio Fanti</p> | <p>GRUPPO DI PROGETTAZIONE</p>  <p>DIRETTORE TECNICO Ing. Lorenzo Tenerani Ordine degli Ingegneri di Massa Carrara n°631</p> | <p>SUPPORTI SPECIALISTICI</p> <p>PROGETTAZIONE SPECIALISTICA</p>  <p>Ing. Claudia Naldi Ordine degli Ingegneri di Firenze n.7122</p> <p>SUPPORTO SPECIALISTICO</p>  |
| <p>POST HOLDER PROGETTAZIONE Ing. Lorenzo Tenerani</p> <p>POST HOLDER MANUTENZIONE Ing. Nicola D'Ippolito</p> <p>POST HOLDER AREA DI MOVIMENTO Geom. Luca Ermini</p> | <p>RESPONSABILE INTEGRAZIONE PRESTAZIONI SPECIALISTICHE Ing. Claudia Naldi Ordine degli Ingegneri di Firenze n.7122</p> | |

TRACCIATO CP
 Sezione 1
 Progressiva: 0+000.00
 Scala: 1:200
 Quota di Riferimento: 30.00

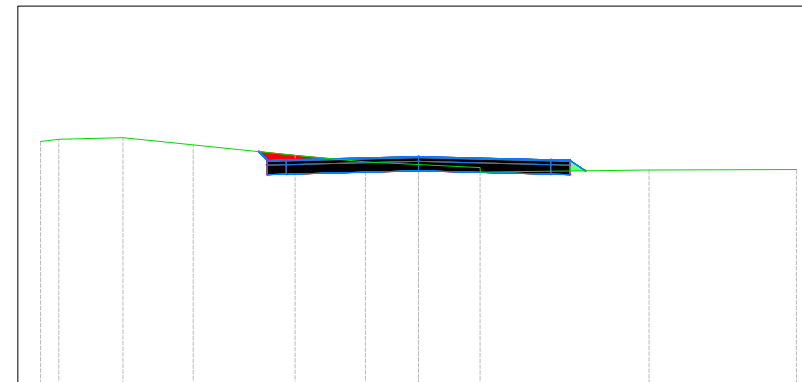


| | | | | | | | | | |
|----------------------------|--------|-------|-------|-------|-------|-------|-------|-------|-------|
| PROGRESSIVE TERRENO | -10.00 | -4.00 | 0.00 | 3.10 | 3.94 | 4.51 | 7.29 | 9.60 | 10.00 |
| QUOTE TERRENO | 35.51 | 35.99 | 36.02 | 36.04 | 36.05 | 35.98 | 35.61 | 35.49 | 35.49 |
| DISTANZE PARZIALI TERRENO | 6.00 | 4.00 | 3.10 | 0.57 | 2.78 | 2.30 | | | |
| PROGRESSIVE PROGETTO | | -4.06 | -4.00 | -3.50 | | 3.50 | 4.00 | 4.11 | |
| QUOTE PROGETTO | | 35.99 | 35.54 | 35.55 | 35.64 | 35.55 | 35.54 | 36.03 | |
| DISTANZE PARZIALI PROGETTO | | 0.00 | 3.50 | 3.50 | 0.00 | | | | |

Volume cumulato alla progressiva 0+000.00

| | |
|---------------------------|------|
| Area St. | 3.48 |
| Area Rip. | 0.00 |
| Vol. St. (increment.) | 0.00 |
| Vol. Rip. (increment.) | 0.00 |
| Vol. St. (cumul.) | 0.00 |
| Vol. Rip. (cumul.) | 0.00 |
| Vol. (diff.) | 0.00 |

TRACCIATO CP
 Sezione 2
 Progressiva: 0+020.00
 Scala: 1:200
 Quota di Riferimento: 30.00

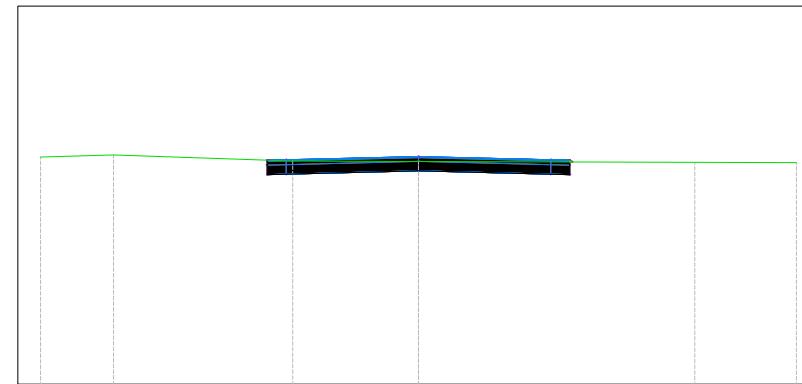


| | | | | | | | | | | |
|----------------------------|--------|-------|-------|-----------------|-------|-------|-------|-----------------|-----------------|-------|
| PROGRESSIVE TERRENO | -10.00 | -9.51 | -7.82 | -5.96 | -3.26 | -1.41 | 0.00 | 1.63 | 6.10 | 10.00 |
| QUOTE TERRENO | 36.42 | 36.48 | 36.52 | 36.33 | 36.05 | 35.88 | 35.81 | 35.73 | 35.66 | 35.68 |
| DISTANZE PARZIALI TERRENO | | 1.70 | 1.86 | 2.70 | 1.86 | 1.41 | 1.63 | 4.47 | 3.90 | |
| PROGRESSIVE PROGETTO | | | | -4.23 | -4.00 | -3.50 | | 3.50 | 4.00 | 4.41 |
| QUOTE PROGETTO | | | | 36.15 | 35.54 | 35.55 | 35.64 | 35.55 | 35.54 | 35.64 |
| DISTANZE PARZIALI PROGETTO | | | | 0.00 | 3.50 | | 3.50 | 0.00 | 0.00 | |

Volume cumulato alla progressiva 0+020.00

| | |
|---------------------------------|-------|
| Area St. | 1.81 |
| Area Rip. | 0.06 |
| Vol. St. (<i>incred.</i>) | 51.98 |
| Vol. Rip. (<i>incred.</i>) | 0.39 |
| Vol. St. (<i>cumul.</i>) | 51.98 |
| Vol. Rip. (<i>cumul.</i>) | 0.39 |
| Vol. (<i>diff.</i>) | 51.59 |

TRACCIATO CP
 Sezione 3
 Progressiva: 0+040.00
 Scala: 1:200
 Quota di Riferimento: 30.00

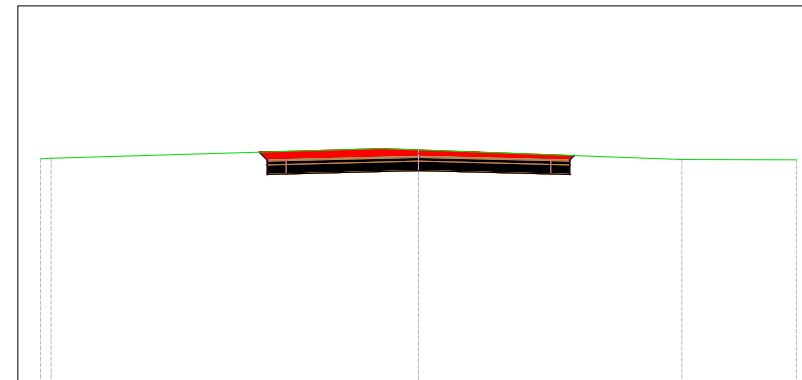


| | | | | | | | | |
|----------------------------|--------|-------|-------|-------|-------|-------|-------|-------|
| PROGRESSIVE TERRENO | -10.00 | -8.07 | -3.33 | 0.00 | 7.31 | 10.00 | | |
| QUOTE TERRENO | 36.00 | 36.06 | 35.90 | 35.89 | 35.87 | 35.86 | | |
| DISTANZE PARZIALI TERRENO | 1.93 | 4.74 | 3.33 | 7.31 | 2.69 | | | |
| PROGRESSIVE PROGETTO | | -4.00 | -4.00 | -3.50 | 0.00 | 3.50 | 4.00 | 4.06 |
| QUOTE PROGETTO | | 35.92 | 35.54 | 35.55 | 35.64 | 35.55 | 35.54 | 35.88 |
| DISTANZE PARZIALI PROGETTO | | 0.00 | 3.50 | 3.50 | 0.00 | 0.00 | | |

Volume cumulato alla progressiva 0+040.00

| | |
|---------------------------------|-------|
| Area St. | 2.40 |
| Area Rip. | 0.00 |
| Vol. St. (<i>increm.</i>) | 41.99 |
| Vol. Rip. (<i>increm.</i>) | 0.46 |
| Vol. St. (<i>cumul.</i>) | 93.96 |
| Vol. Rip. (<i>cumul.</i>) | 0.85 |
| Vol. (<i>diff.</i>) | 93.12 |

TRACCIATO CP
 Sezione 4
 Progressiva: 0+060.00
 Scala: 1:200
 Quota di Riferimento: 30.00

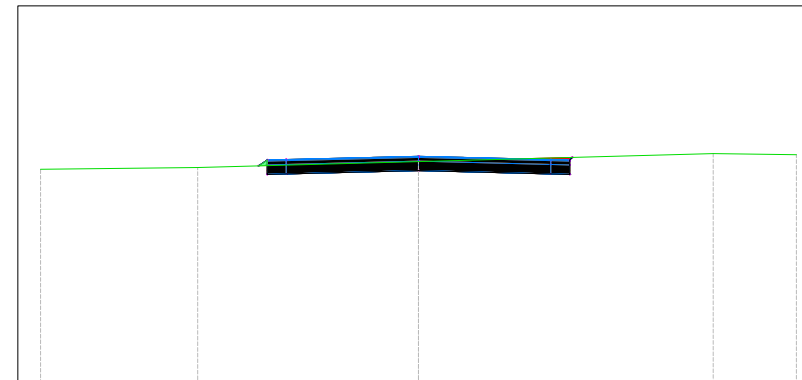


| | | | | | | | | |
|----------------------------|--------|-----------------|-------|-------|-------|-----------------|-------|-------|
| PROGRESSIVE TERRENO | -10.00 | -9.72 | -0.96 | 0.00 | 6.97 | 10.00 | | |
| QUOTE TERRENO | 35.95 | 35.97 | 36.22 | 36.19 | 35.93 | 35.93 | | |
| DISTANZE PARZIALI TERRENO | | 8.75 | 0.96 | | 6.97 | 3.03 | | |
| PROGRESSIVE PROGETTO | | -4.21 | -4.00 | -3.50 | 0.00 | 3.50 | 4.00 | 4.12 |
| QUOTE PROGETTO | | 36.13 | 35.54 | 35.55 | 35.64 | 35.55 | 35.54 | 36.04 |
| DISTANZE PARZIALI PROGETTO | | 0.00 | 3.50 | | 3.50 | 0.00 | | |

Volume cumulato alla progressiva 0+060.00

| | |
|------------------------|--------|
| Area St. | 4.50 |
| Area Rip. | 0.00 |
| Vol. St. (increment.) | 67.89 |
| Vol. Rip. (increment.) | 0.01 |
| Vol. St. (cumul.) | 161.86 |
| Vol. Rip. (cumul.) | 0.85 |
| Vol. (diff.) | 161.00 |

TRACCIATO CP
 Sezione 5
 Progressiva: 0+080.00
 Scala: 1:200
 Quota di Riferimento: 30.00

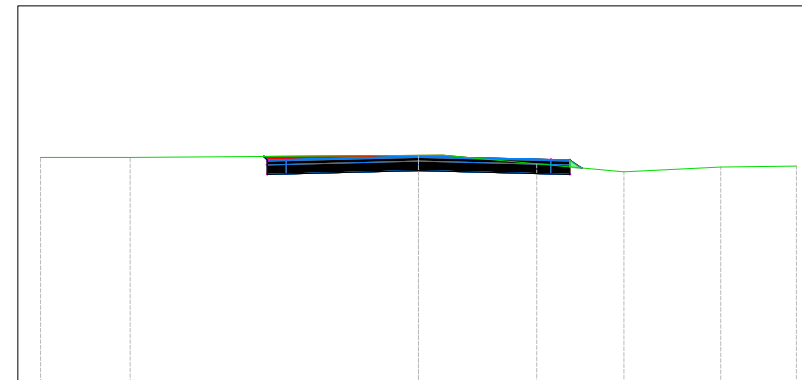


| | | | | | | | | |
|----------------------------|--------|-----------------|-------|-------|-----------------|-------|-------|-------|
| PROGRESSIVE TERRENO | -10.00 | -5.84 | 0.00 | 7.80 | 10.00 | | | |
| QUOTE TERRENO | 35.67 | 35.72 | 35.88 | 36.09 | 36.06 | | | |
| DISTANZE PARZIALI TERRENO | 4.16 | 5.84 | 7.80 | 2.20 | | | | |
| PROGRESSIVE PROGETTO | | -4.23 | -4.00 | -3.50 | 3.50 | 4.00 | 4.07 | |
| QUOTE PROGETTO | | 35.77 | 35.54 | 35.55 | 35.64 | 35.55 | 35.54 | 35.99 |
| DISTANZE PARZIALI PROGETTO | | 0.00 | 3.50 | 3.50 | 0.00 | | | |

Volume cumulato alla progressiva 0+080.00

| | |
|---------------------------|--------|
| Area St. | 2.32 |
| Area Rip. | 0.02 |
| Vol. St. (increment.) | 66.99 |
| Vol. Rip. (increment.) | 0.12 |
| Vol. St. (cumul.) | 228.85 |
| Vol. Rip. (cumul.) | 0.97 |
| Vol. (diff.) | 227.88 |

TRACCIATO CP
 Sezione 6
 Progressiva: 0+100.00
 Scala: 1:200
 Quota di Riferimento: 30.00

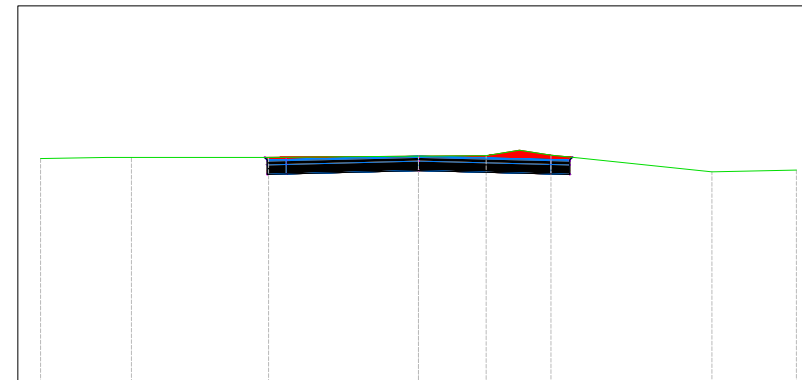


| | | | | | | | | |
|----------------------------|--------|-------|-------|-------|-------|-------|-------|-------|
| PROGRESSIVE TERRENO | -10.00 | -7.63 | 0.00 | 0.65 | 3.13 | 5.43 | 8.00 | 10.00 |
| QUOTE TERRENO | 35.99 | 35.99 | 36.05 | 36.05 | 35.82 | 35.61 | 35.73 | 35.76 |
| DISTANZE PARZIALI TERRENO | 2.24 | 7.63 | 0.65 | 2.48 | 2.30 | 2.56 | 2.00 | |
| PROGRESSIVE PROGETTO | | -4.09 | -4.00 | -3.50 | 3.50 | 4.00 | 4.31 | |
| QUOTE PROGETTO | | 36.02 | 35.54 | 35.55 | 35.64 | 35.55 | 35.54 | 35.71 |
| DISTANZE PARZIALI PROGETTO | | 0.00 | 3.50 | 3.50 | 0.00 | 0.00 | | |

Volume cumulato alla progressiva 0+100.00

| | |
|------------------------|--------|
| Area St. | 3.08 |
| Area Rip. | 0.03 |
| Vol. St. (increment.) | 53.78 |
| Vol. Rip. (increment.) | 0.45 |
| Vol. St. (cumul.) | 282.63 |
| Vol. Rip. (cumul.) | 1.42 |
| Vol. (diff.) | 281.21 |

TRACCIATO CP
 Sezione 7
 Progressiva: 0+114.19
 Scala: 1:200
 Quota di Riferimento: 30.00



| | | | | | | | | | | | |
|----------------------------|--------|-------|-------|-------|-------|-------|-------|-------|-------|-------|-------|
| PROGRESSIVE TERRENO | -10.00 | -8.25 | -7.59 | -3.97 | 0.00 | 1.79 | 2.67 | 3.50 | 4.19 | 7.77 | 10.00 |
| QUOTE TERRENO | 35.96 | 35.99 | 35.99 | 35.99 | 36.02 | 36.04 | 36.18 | 36.05 | 35.98 | 35.61 | 35.65 |
| DISTANZE PARZIALI TERRENO | 1.75 | 0.65 | 3.62 | 3.97 | 1.79 | 0.88 | 0.83 | 0.68 | 3.58 | 2.23 | |
| PROGRESSIVE PROGETTO | | | -4.07 | -4.00 | -3.50 | | 3.50 | 4.00 | 4.07 | | |
| QUOTE PROGETTO | | | 35.99 | 35.54 | 35.55 | 35.64 | 35.55 | 35.54 | 35.99 | | |
| DISTANZE PARZIALI PROGETTO | | | 0.00 | 3.50 | 3.50 | 0.00 | | | | | |

Volume cumulato alla progressiva 0+114.19

| | |
|---------------------------------|--------|
| Area St. | 3.55 |
| Area Rip. | 0.00 |
| Vol. St. (<i>incred.</i>) | 46.94 |
| Vol. Rip. (<i>incred.</i>) | 0.13 |
| Vol. St. (<i>cumul.</i>) | 329.58 |
| Vol. Rip. (<i>cumul.</i>) | 1.56 |
| Vol. (<i>diff.</i>) | 328.02 |