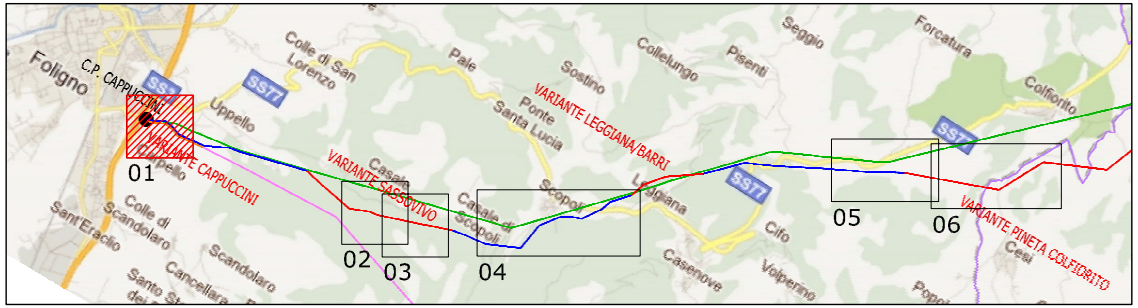
Foligno
C.P. CAPPUCCINI
SS77
SS77
Colle di San Lorenzo
Uppello
Pale
Sostino
Ponte Santa Lucia
Collelungo
Pisenti
Seggio
Forcatura
Colfiorito
VARIANTE CAPPUCCINI
VARIANTE SASSOVIVO
VARIANTE LEGGIANA/BARRI
VARIANTE PINETA COLFIORITO
Casale
Casale di Scopoli
Scopoli
Leggiana
Casenove
Cifo
Volperino
Cesi
Popola
Sant'Eraclio
Colle di Scandolaro
Scandolaro
Cancellara
Santo Stefano dei
01
02
03
04
05
06

Inquaramento 1:100.000



Panoramica 01 - Stato di fatto

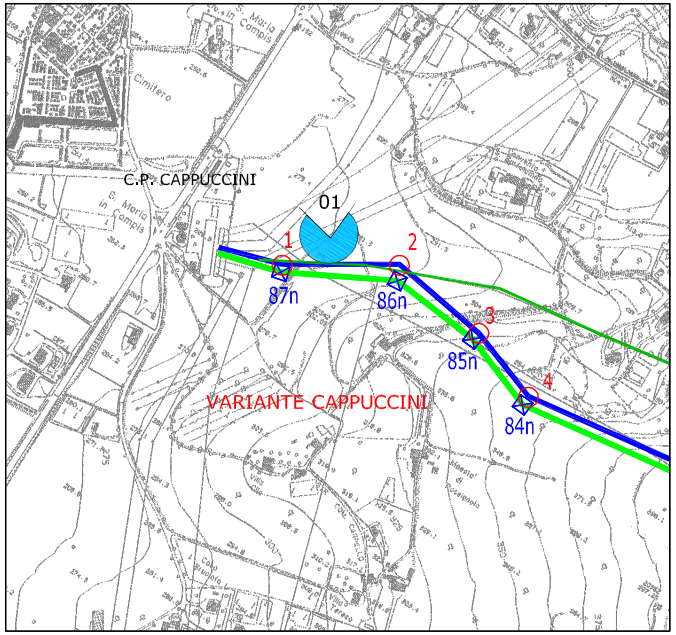
C.P. CAPPUCCINI
Cimitero
S. Maria in Campis
01
1
2
3
4
87n
86n
85n
84n
VARIANTE CAPPUCCINI

Planimetria 1:10.000

N ○ TRACCIATO LINEA CAPPUCCINI-CAMERINO

N ☒ TRACCIATO CAPPUCCINI-PRECI

ESISTENTE CAPPUCCINI-CAMERINO



Panoramica 01 - Fotosimulazione del progetto




Tr 2
Tr 86n
Tr 3
Tr 85n




LEGENDA
MEZZA COSTA a mt. 10
SINISTRA
DESTRA
ALBERATURA – COLTURE
Gradi centesimali g
Gradi sessadecimali °
16.88g
15°.01
45.55g
41°.00
Temp. +8°
P=1075
K= 0.0040
CM=165.
K= -0.1963
CM=200.
317.52
315.32
314.15
287.00 t.p.
284.65 c.b.
SST
S132
PALO GATTO
VERTICE 1V
VERTICE 2V
Scala oriz. 2000
Scala verticale 500
260.00
Numero Palo
1
2
Quote terreno
269.65
269.80
271.02
271.61
273.11
274.63
276.12
276.87
277.56
280.43
280.29
280.88
281.74
282.06
282.87
284.13
285.01
286.07
286.83
289.11
292.16
Distanze progressive
0.00
14.13
32.74
46.56
74.25
97.11
118.30
130.61
142.53
150.78
168.95
185.05
213.17
222.49
242.28
256.72
280.67
315.63
329.43
359.06
386.63
N. picch. /Tipo di sostegno / Altezza / Gr. mens.
L. camp / dislivello / parametro 55°
Progr. Inflsslone / Q. terreno
1 E 15 D0024.2
2 E 15 D0024.2
211.1 (10.71) 1149
189.3
118.30
276.12
329.43
286.83
Colture / Natura terreno
SEMINATIVO / Argilloso - Breccioso
SEMINATIVO / Argilloso - Breccioso
Comuni e Provincia
FOLIGNO (PG)

PROFILO Tralicci 01-03 Camerino-Cappuccini

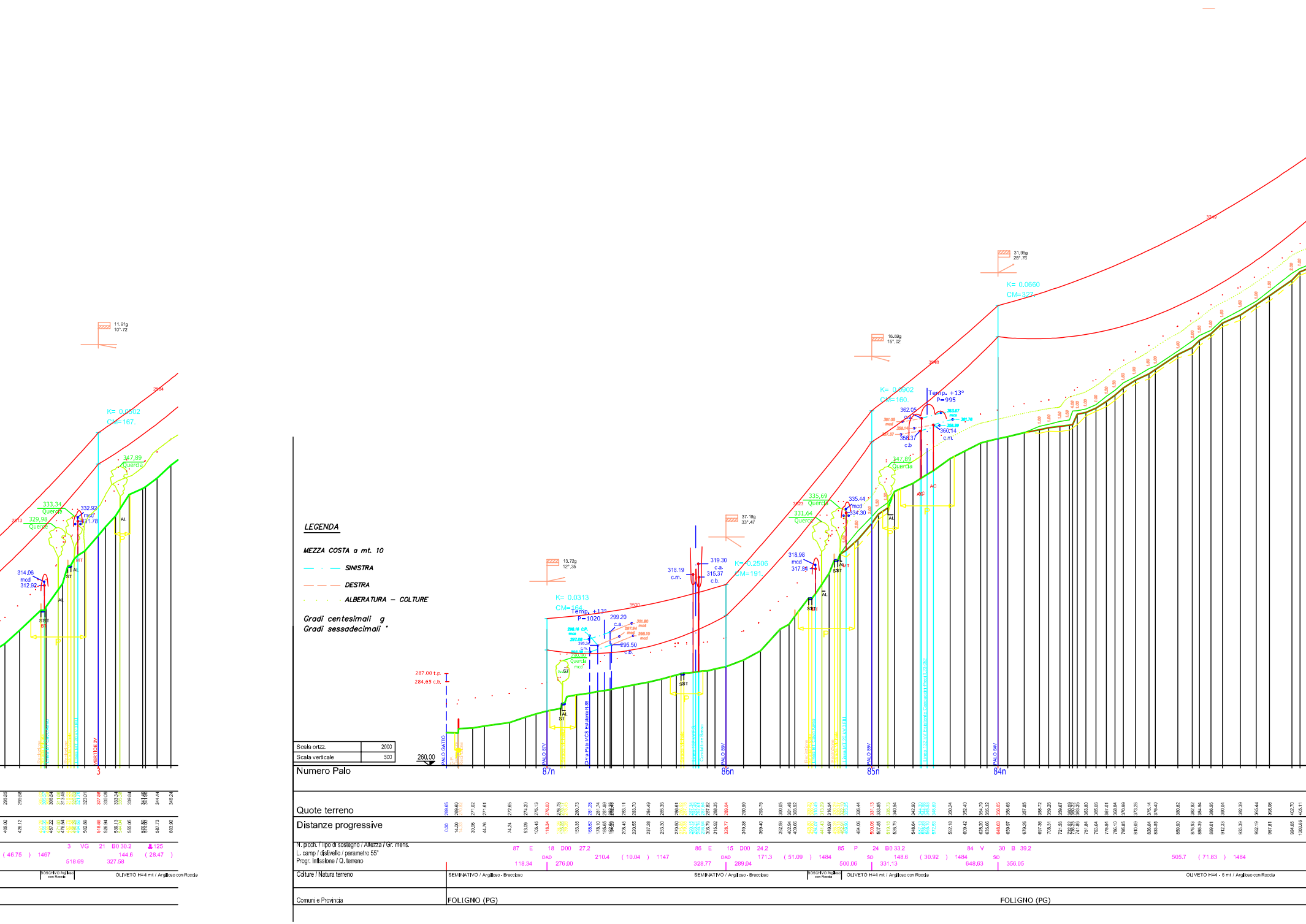
LEGENDA
MEZZA COSTA a mt. 10
SINISTRA
DESTRA
ALBERATURA – COLTURE
Gradi centesimali g
Gradi sessadecimali °
Scala orizz. 2000
Scala verticale 500
260.00
Numero Palo
Quote terreno
Distanze progressive
N. picch. / tipo di sostegno / Altezza / Gr. mens.
L. camp / dislivello / parametro 55°
Progr. Infissione / Q. terreno
Colture / Natura terreno
Comuni e Provincia
PALO GATTO
PALO 87V
PALO 86V
PALO 85V
PALO 84V
VERTICE 3V
87n
86n
85n
84n
3
287.00 t.p.
284.65 c.b.
K= 0.0313
CM=164
Temp. +13°
P=1020
K= 0.2506
CM=191
K= 0.0302
CM=160
Temp. +13°
P=995
K= 0.0660
CM=327
K= 0.0302
CM=167
13.72g
12°.35
37.19g
33°.47
16.69g
15°.02
31.98g
28°.76
11.91g
10°.72
316.19 c.m.
319.30 c.a.
315.37 c.b.
318.98 mcd
317.88
335.44 mcd
334.30
335.69 Querce
331.64 Querce
347.89 Querce
333.34 Querce
329.98 Querce
332.92 mcd
331.78
314.06 mcd
312.92
362.05
358.37 c.b
360.14 c.m.
299.20 c.a.
295.50 c.b.
87 E 18 D00 27.2
86 E 15 D00 24.2
85 P 24 B0 33.2
84 V 30 B 39.2
3 VG 21 B0 30.2
SEMINATIVO / Argilloso - Breccioso
OLIVETO H=4 mt / Argilloso con Roccia
OLIVETO H=4 - 5 mt / Argilloso con Roccia
BOSCHIVO Argilloso con Roccia
FOLIGNO (PG)

PROFILO Tralicci 87n-83n Cappuccini-Preci


4.37g
3'.93
K= 0.1108
CM=360.
433,99
Quercia
mcd
1.00
AL
P
VERTICE N.83V
PALO 83V
83n
Palo E5
82
406.58
409.03
410.78
415.64
416.81
420.08
422.07
423.89
424.88
426.47
428.92
430.65
432.70
435.33
437.89
440.40
442.66
444.53
445.62
446.52
448.29
449.60
1017.73
1037.38
1050.02
1063.04
1091.29
1118.57
1133.20
1146.87
1154.32
1165.76
1184.99
1200.77
1217.80
1240.52
1264.49
1288.49
1307.18
1319.77
1331.04
1342.51
1356.56
1369.47
83 E 33 D0042.2
1154.32
A//A
(2A)
424.88
OLIVETO H=4 - 6 mt / Argilloso con Roccia
FOLIGNO (PG)

DOTT. NICOLA TAVANO
Iscr. N° 113

REVISIONI						
	00	21/05/2012	EMISSIONE ELABORATO	N.TAVANO STUDIO TAVANO	U.MARTELLINO AOT RM-PRI-LIN	G.BABUSCI AOT RM-PRI
	N.	DATA	DESCRIZIONE	ELABORATO	VERIFICATO	APPROVATO

TIPOLOGIA DELL'ELABORATO	CODIFICA DELL'ELABORATO	
DOCUMENTAZIONE	D E 23153A1 C EX 0033	Terna Rete Italia

PROGETTO	TITOLO
POTENZIAMENTO CAPPUCCINI CAMERINO	LINEA 150 kV CAPPUCCINI - CAMERINO REGIONE UMBRIA TAVOLA DELLE FOTOSIMULAZIONI
RICAVATO DAL DOC. TERNA	
CLASSIFICAZIONE DI SICUREZZA	

NOME DEL FILE	SCALA CAD	FORMATO	SCALA	FOGLIO
DE23153A1CEX0033_1.dwg	1 unità = 1 metro	1890*297	---	1 / 6

Questo documento contiene informazioni di proprietà Terna S.p.A. e deve essere utilizzato esclusivamente dal destinatario in relazione alle finalità per le quali è stato ricevuto. E' vietata qualsiasi forma di riproduzione o di divulgazione senza l'esplicito consenso di Terna S.p.A.

This document contains information proprietary to Terna S.p.A. and it will have to be used exclusively for the purposes for which it has been furnished. Whichever shape of spreading or reproduction without the written permission of Terna S.p.A. is prohibit.