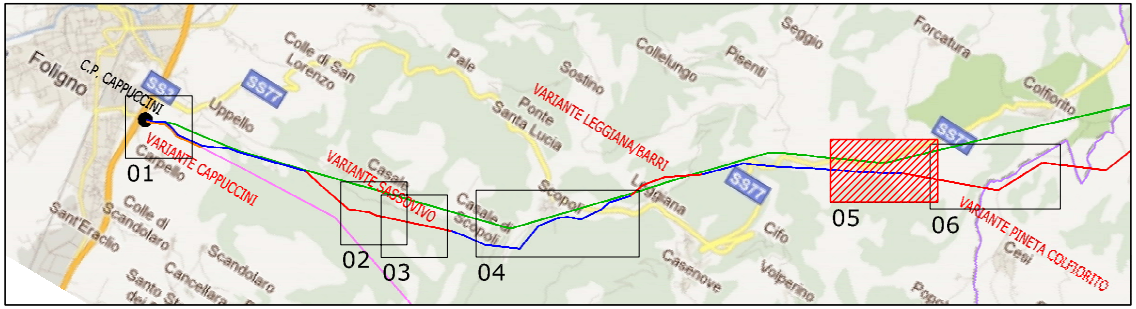
Foligno
C.P. CAPPUCCINI
SS77
Colle di San Lorenzo
Uppello
Pale
Sostino
Ponte Santa Lucia
Collelungo
Pisenti
Seggio
Forcatura
Colfiorito
VARIANTE CAPPUCCINI
VARIANTE SASSOVIVO
VARIANTE LEGGIANA/BARRI
VARIANTE PINETA COLFIORITO
Casale
Scopoli
Leggiana
Casenove
Cifo
Volperino
Cesi
Sant'Eraclio
Colle di Scandolaro
Scandolaro
Cancellara
01
02
03
04
05
06

Inquaramento 1:100.000

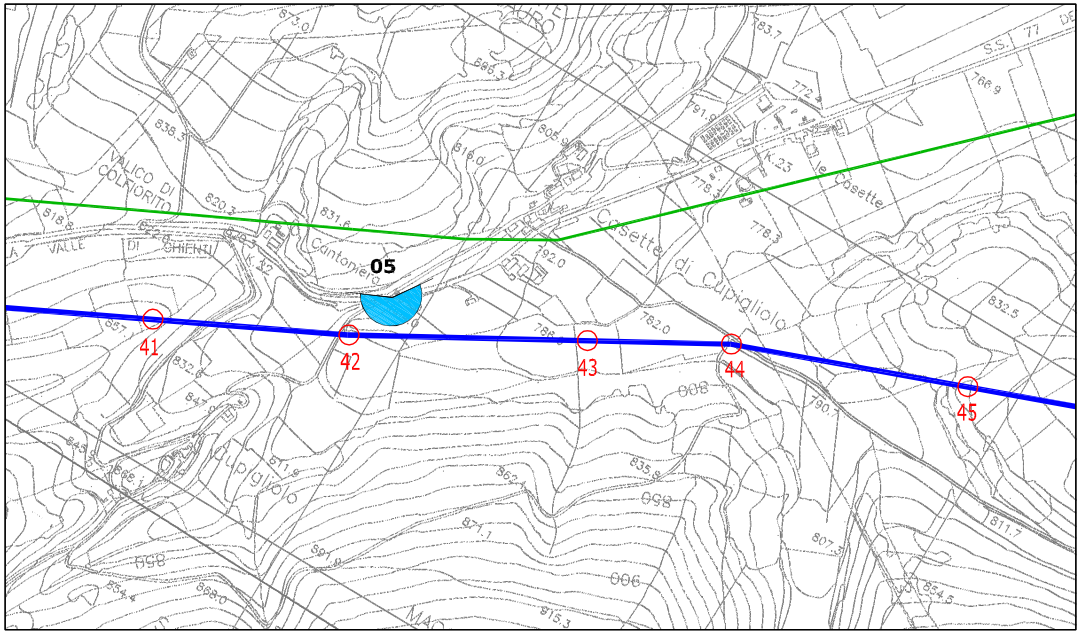
05
41
42
43
44
45
VALICO DI COLFIORITO
VALLE DI CHIENTI
Cantoniera
Casette di Cupigliolo
Le Casette
Cupigliolo
S.S. 77
K.23
K.32

Planimetria 1:10.000

N

TRACCIATO LINEA CAPPUCCINI-CAMERINO

ESISTENTE CAPPUCCINI-CAMERINO



Panoramica 05 - Stato di fatto


Tr 45
Tr 44
Tr 43

Panoramica 05 - Fotosimulazione del progetto



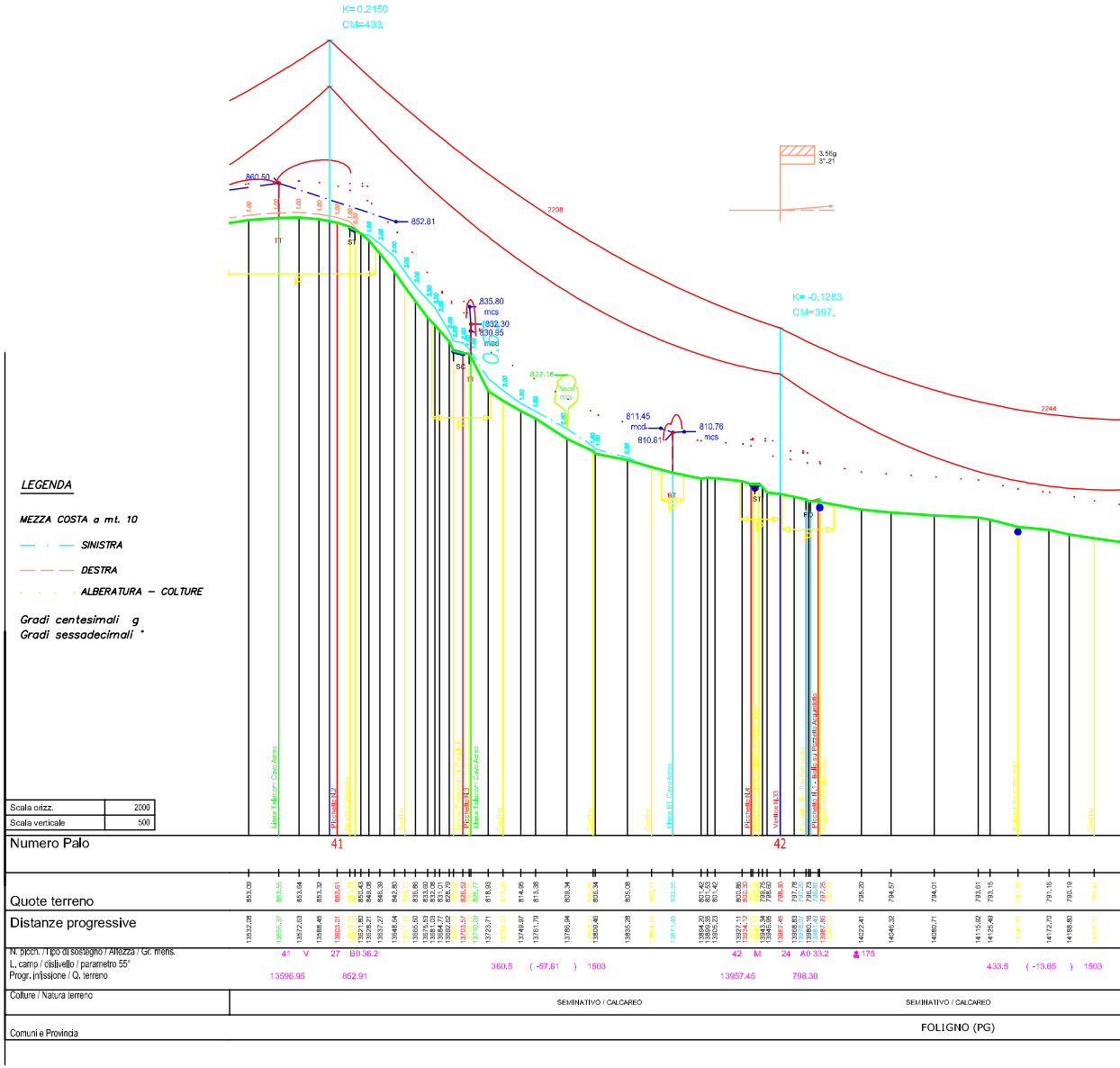
K= 0.2150
CM=433.
K= -0.1283
CM=397.
860.50
852.81
835.80
mcs
832.30
830.95
mcs
822.16
811.45
mcd
810.81
810.76
mcs
2298
2244
LEGENDA
MEZZA COSTA a mt. 10
SINISTRA
DESTRA
ALBERATURA – COLTURE
Gradi centesimali g
Gradi sessadecimali °
Scala orizz. 2000
Scala verticale 500
Numero Palo
41
42
Quote terreno
Distanze progressive
N. picch. / Tipo di sostegno / Altezza / Gr. mens.
L. camp / dislivello / parametro 55°
Progr. infissione / Q. terreno
41 V 27 B0 36.2
13596.95 852.91
360.5 (-57.61) 1503
42 M 24 A0 33.2
13957.45 798.30
175
433.5 (-13.65) 1503
Colture / Natura terreno
SEMINATIVO / CALCAREO
SEMINATIVO / CALCAREO
Comuni e Provincia
FOLIGNO (PG)
Linea Telecom Cavo Aereo
Picchetto N.2
Strada Campestre
Confine

PROFILO Tralicci 41-45 Camerino-Cappuccini

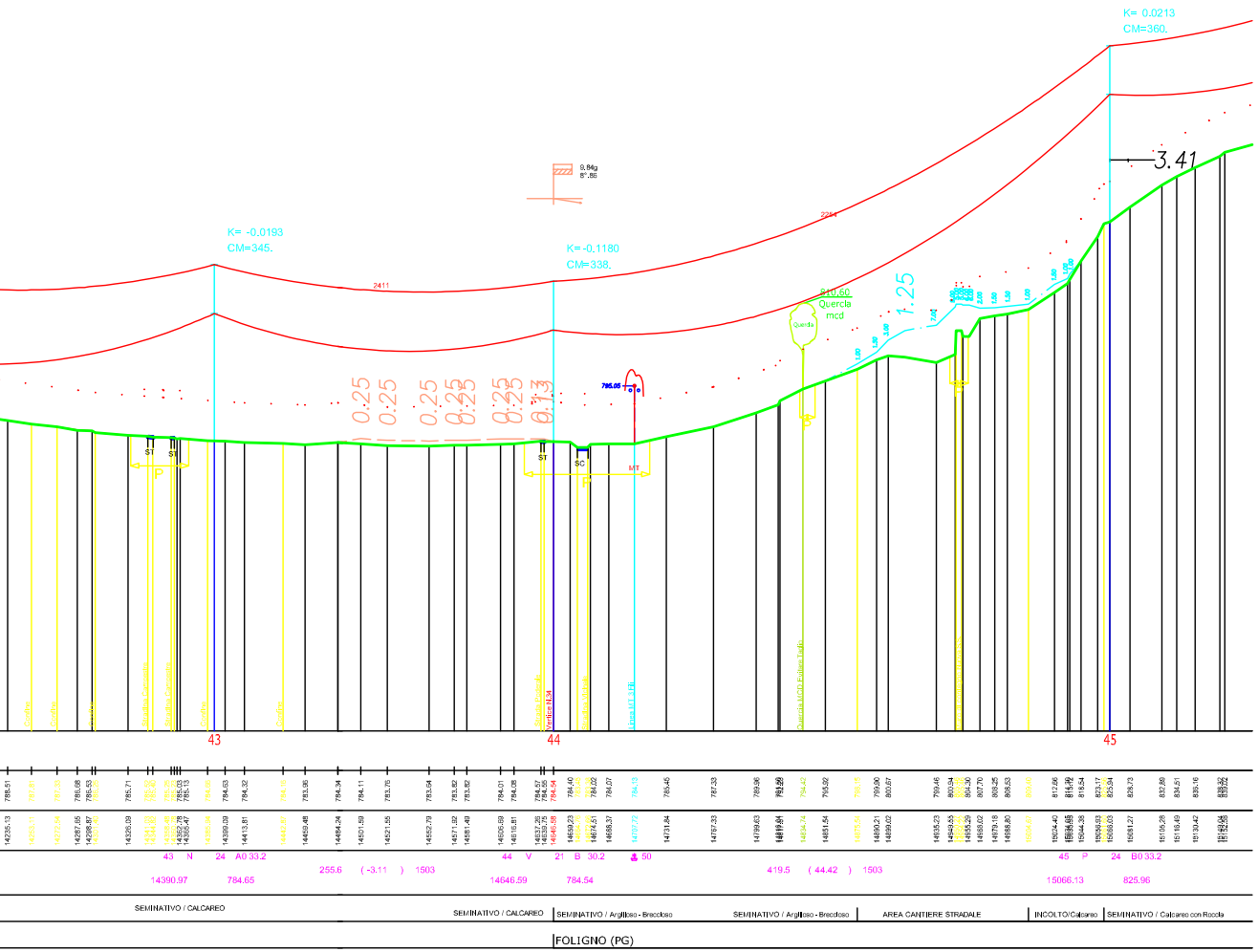
K= -0.0193
CM=345.
K= -0.1180
CM=338.
K= 0.0213
CM=360.
3.41
1.25
Quercia
43
44
45
ST
SC
MT
43 N 24 A0 33.2
14390.97 784.65
255.6 (-3.11) 1503
44 V 21 B 30.2
14646.59 784.54
50
419.5 (44.42) 1503
45 P 24 B0 33.2
15066.13 825.96
SEMINATIVO / CALCAREO
SEMINATIVO / CALCAREO
SEMINATIVO / Argilloso - Brecciose
SEMINATIVO / Argilloso - Brecciose
AREA CANTIERE STRADALE
INCOLTO/Calcareo
SEMINATIVO / Calcareo con Roccia
FOLIGNO (PG)

DOTT. NICOLA TAVANO
Iscr. N° 113

REVISIONI						
	00	21/05/2012	EMISSIONE ELABORATO	N.TAVANO STUDIO TAVANO	U.MARTELLINO AOT RM-PRI-LIN	G.BABUSCI AOT RM-PRI
	N.	DATA	DESCRIZIONE	ELABORATO	VERIFICATO	APPROVATO

TIPOLOGIA DELL'ELABORATO	CODIFICA DELL'ELABORATO	
DOCUMENTAZIONE	D E 23153A1 C EX 0033	Terna Rete Italia

PROGETTO	TITOLO
POTENZIAMENTO CAPPUCCINI CAMERINO	LINEA 150 kV CAPPUCCINI - CAMERINO REGIONE UMBRIA TAVOLA DELLE FOTOSIMULAZIONI
RICAVATO DAL DOC. TERNA	
CLASSIFICAZIONE DI SICUREZZA	

NOME DEL FILE	SCALA CAD	FORMATO	SCALA	FOGLIO
DE23153A1CEX0033_5.dwg	1 unità = 1 metro	1680*297	—	5 / 6

Questo documento contiene informazioni di proprietà Terna S.p.A. e deve essere utilizzato esclusivamente dal destinatario in relazione alle finalità per le quali è stato ricevuto. E' vietata qualsiasi forma di riproduzione o di divulgazione senza l'esplicito consenso di Terna S.p.A.

This document contains information proprietary to Terna S.p.A. and it will have to be used exclusively for the purposes for which it has been furnished. Whichever shape of spreading or reproduction without the written permission of Terna S.p.A. is prohibit.