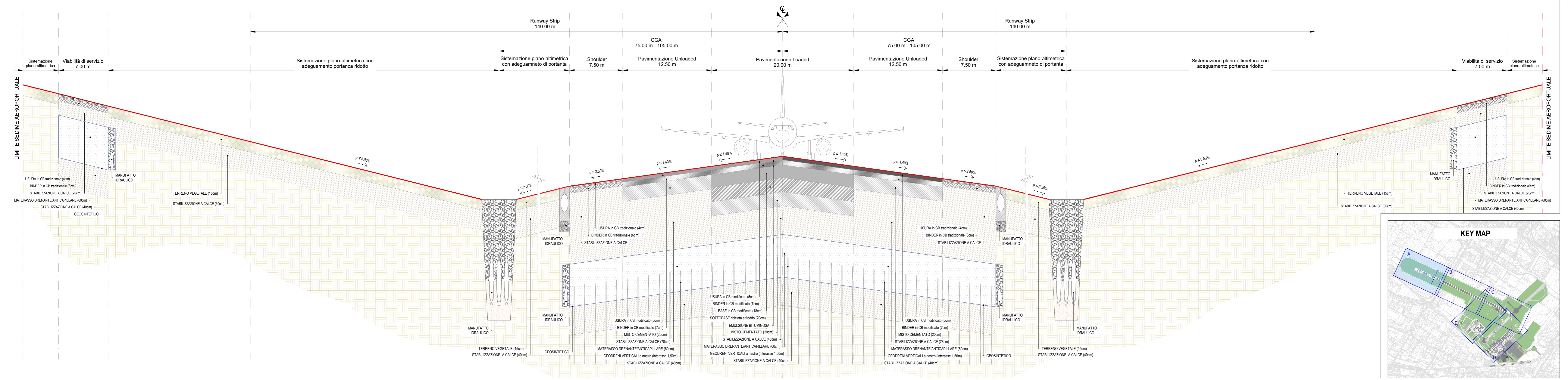


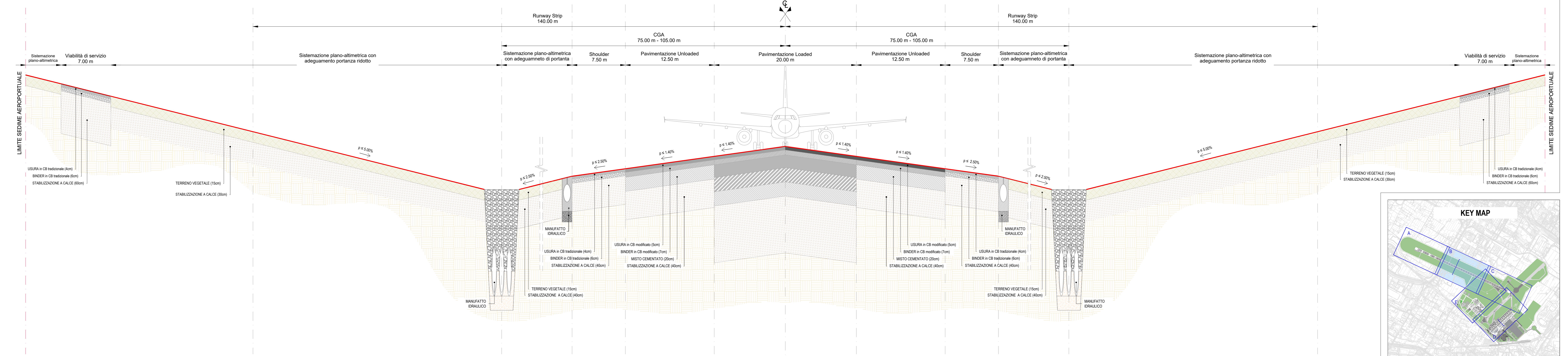
SEZIONE A-A
RWY 11-29 - pk 0+341.88/0+902.38

SCALA 1:200/10



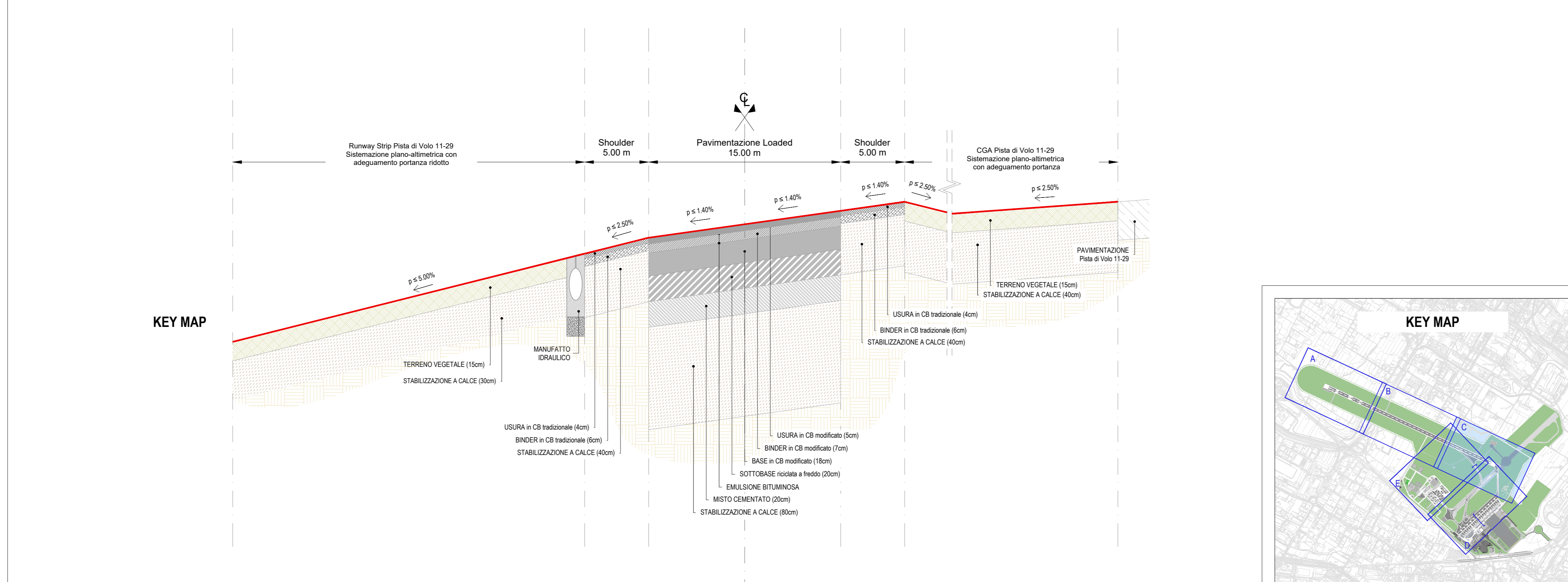
SEZIONE B-B
RWY 11-29 - pk 0+0+902.38/1+896.51

SCALA 1:200/10



SEZIONE C-C
TWY D - pk 0+408

SCALA 1:200/10



NOTE

- Per una visione di dettaglio della planimetria degli interventi si rimanda all'elaborato FLR-MPL-PSA-RWY5-022-OC-DE
- Per la visione delle sezioni trasversali di RWY 11-29 si rimanda all'elaborato FLR-MPL-PSA-RWY5-046-OC-SE

LEGENDA
ANDAMENTO ALTIMETRICO DI PROGETTO

REVISIONI	DESCRIZIONE	DATA
00	Emissione per procedura VIA-VAS	03/2024
01		
02		
03		
04		
05		

DATA EMISSIONE: 03/2024
 DATA APPROVAZIONE: 11/2024
 AUTORE: PSA
 VERIFICATO: PSA
 APPROVATO: PSA
 AUTORE: PSA
 VERIFICATO: PSA
 APPROVATO: PSA

PROGETTO: INFRASTRUTTURE DI VOLO
 SITO: SITO DI PROGETTO RWY 11-29 - SEZIONI TIPO
 SCHEDE DI APPROFONDIMENTO PROGETTUALE A LIVELLO...

SOCIETÀ: AMERIGO VESPUCCI
 CLIENTE: AEROPORTO INTERNAZIONALE DI FIRENZE
 CLIENTE: ENRICO MATTEOTTI

SOCIETÀ: ENRICO MATTEOTTI
 CLIENTE: AEROPORTO INTERNAZIONALE DI FIRENZE
 CLIENTE: ENRICO MATTEOTTI

SOCIETÀ: ENRICO MATTEOTTI
 CLIENTE: AEROPORTO INTERNAZIONALE DI FIRENZE
 CLIENTE: ENRICO MATTEOTTI