

LEGENDA

COMPONENTI DEL PROGETTO

- TRACCIATO DI PROGETTO
- CAVO FIBRA OTTICA
- MICROTUNNEL

INDAGINI 2011

- PRESENZA POSIDONIA
- PRESENZA CYMODOCEA

INDAGINE 2013

- CYMODOCEA DENSA
- CYMODOCEA SPARSA
- POSIDONIA OCEANICA MORTA
- DETRITO COSTIERO
- SABBIA FINE BEN GRADATA
- AREA DI INDAGINE 2013

INDAGINE 2014

- CIUFFI ISOLATI DI POSIDONIA
- AREA DI INDAGINE 2014

BATIMETRIA

- BATIMETRIA



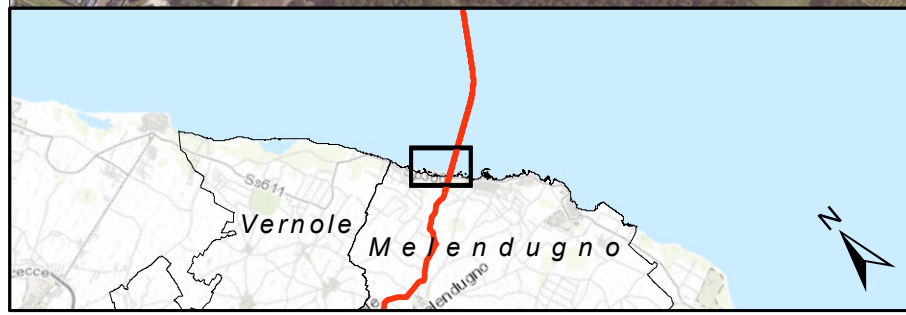
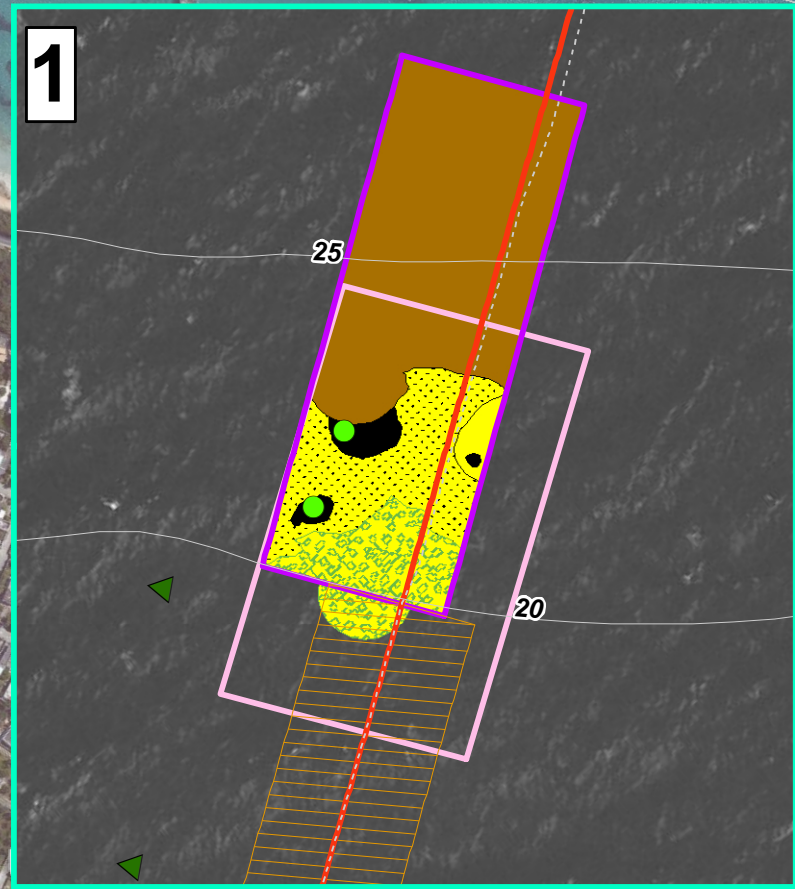
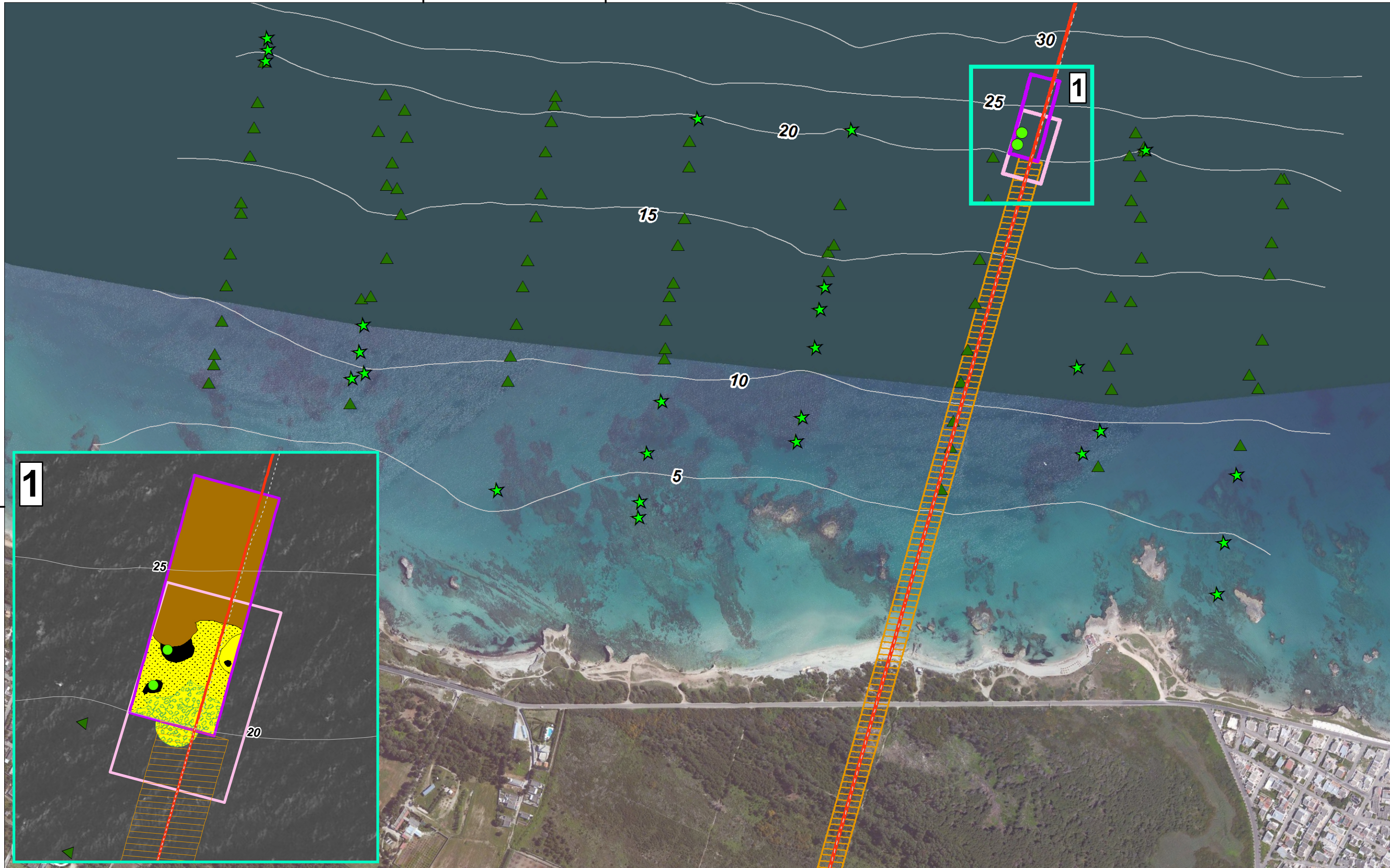
- TRACCIATO DI PROGETTO
- AREA INDAGINI POSIDONIA
- CONFINI COMUNALI

DIMENSIONE ORIGINALE A3

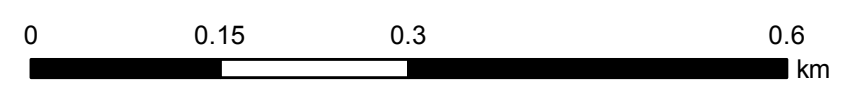
00	8-4-2014	EMISSIONE PER REVISIONE	ERM	ENT	ENT		
REV.	DATA	DESCRIZIONE	PREP.	CONTR.	APPR.		
NO.						Trans Adriatic Pipeline	

PROPONENTE	TRANS ADRIATIC PIPELINE	
PROGETTO	TRANS ADRIATIC PIPELINE	
AUTORE	ENVIRONMENTAL RESOURCES MANAGEMENT	

TAVOLA		Mappatura Praterie di Fanerogame (Posidonia e Cymodocea)			
Incaricato dalla Società	XX	Scala	1:7.000	Foglio	0 of 1
Codice Riferimento Società	XX	Documento Numero: IAL00 - ERM - 643 - Y - TAE - 1020			Rev. 00
Ingegnere Responsabile	XX	Stato	Società Incaricata	Codice Sistema	Disciplina
Preparato da	Simone Poli	Numero Sequenziale	Numero Allegato	Revision	
		GIS - FILE NO. MappaturaPosidonia_IT_Leg.mxd			Formato A3



La Legenda è in un foglio separato



Sistema di Coordinate: WGS 1984 UTM Zone 34N

Source Reference Map: © ESRI Basemaps + Microsoft Bing Maps



PROPONENTE 	TITOLO DOCUMENTO Mappatura Praterie di Fanerogame (Posidonia e Cymodocea)	
PROGETTO TRANS ADRIATIC PIPELINE	Scala: 1:6,000	Foglio di 2
AUTORE Environmental Resources Management	Documento Numero: IAL00-ERM-643-Y-TAE-1020	
	Stato Società Incaricata Codice Sistema Disciplina Documento	Tipo Numero Sequenziale 00 Revisione
GIS - FILE NO. MappaturaPosidonia_IT_.mxd		

446681

DIMENSIONE ORIGINALE A3