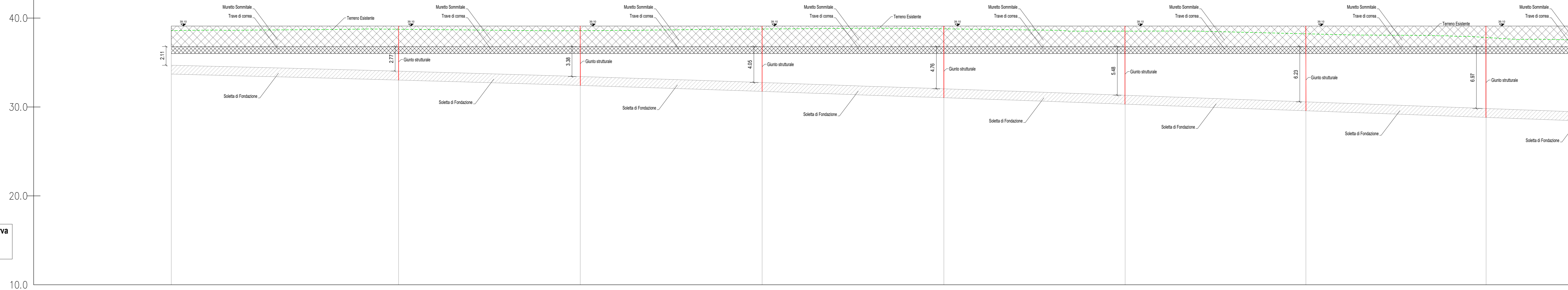


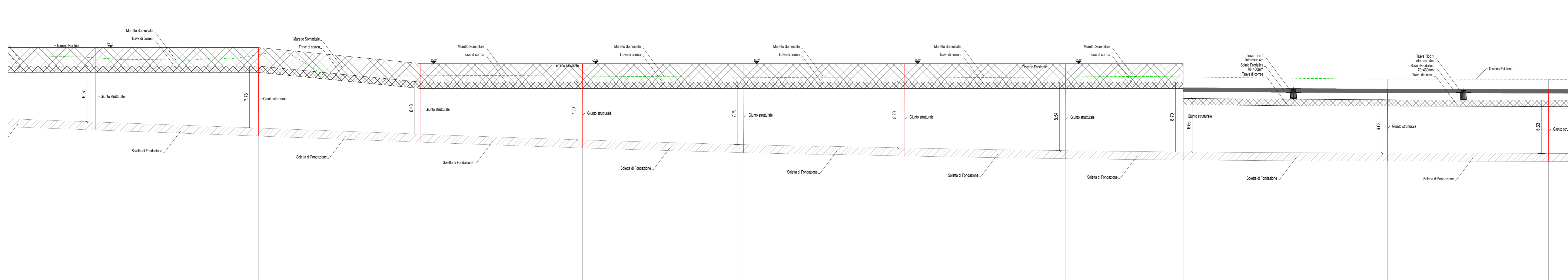
Profilo: **Paramento Esterno Curva**
 Scala: 200/200
 Q.Ref.: 10.00

NUMERO SEZIONE	
DISTANZE PARZIALI	
QUOTE PROGETTO	
QUOTE TERRENO	

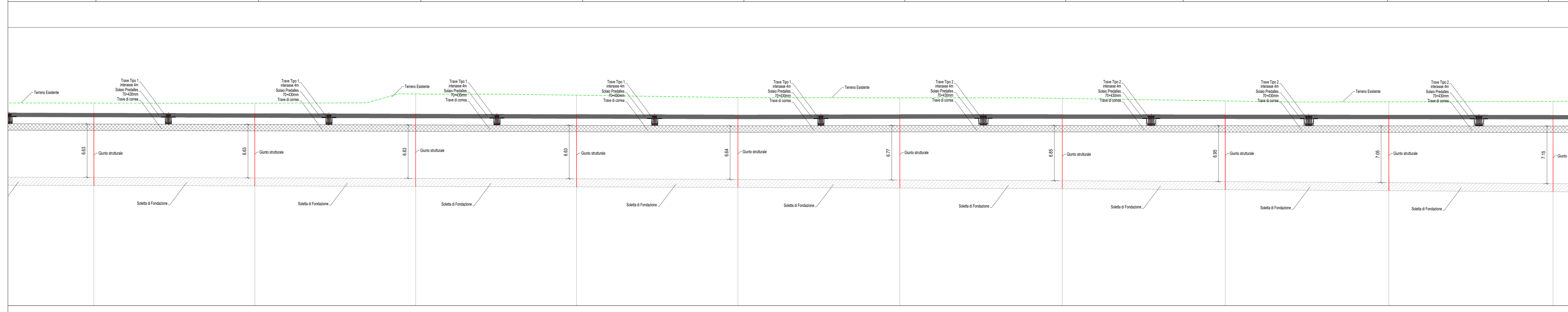


	1	2	3	4	5	6	7	8
DISTANZE PARZIALI	25,57	20,45	20,46	20,45	20,40	20,34	20,28	
QUOTE PROGETTO	34,69	34,67	34,67	34,73	34,74	34,77	34,77	34,71
QUOTE TERRENO	34,59	34,74	34,59	34,77	34,79	34,57	34,57	34,57

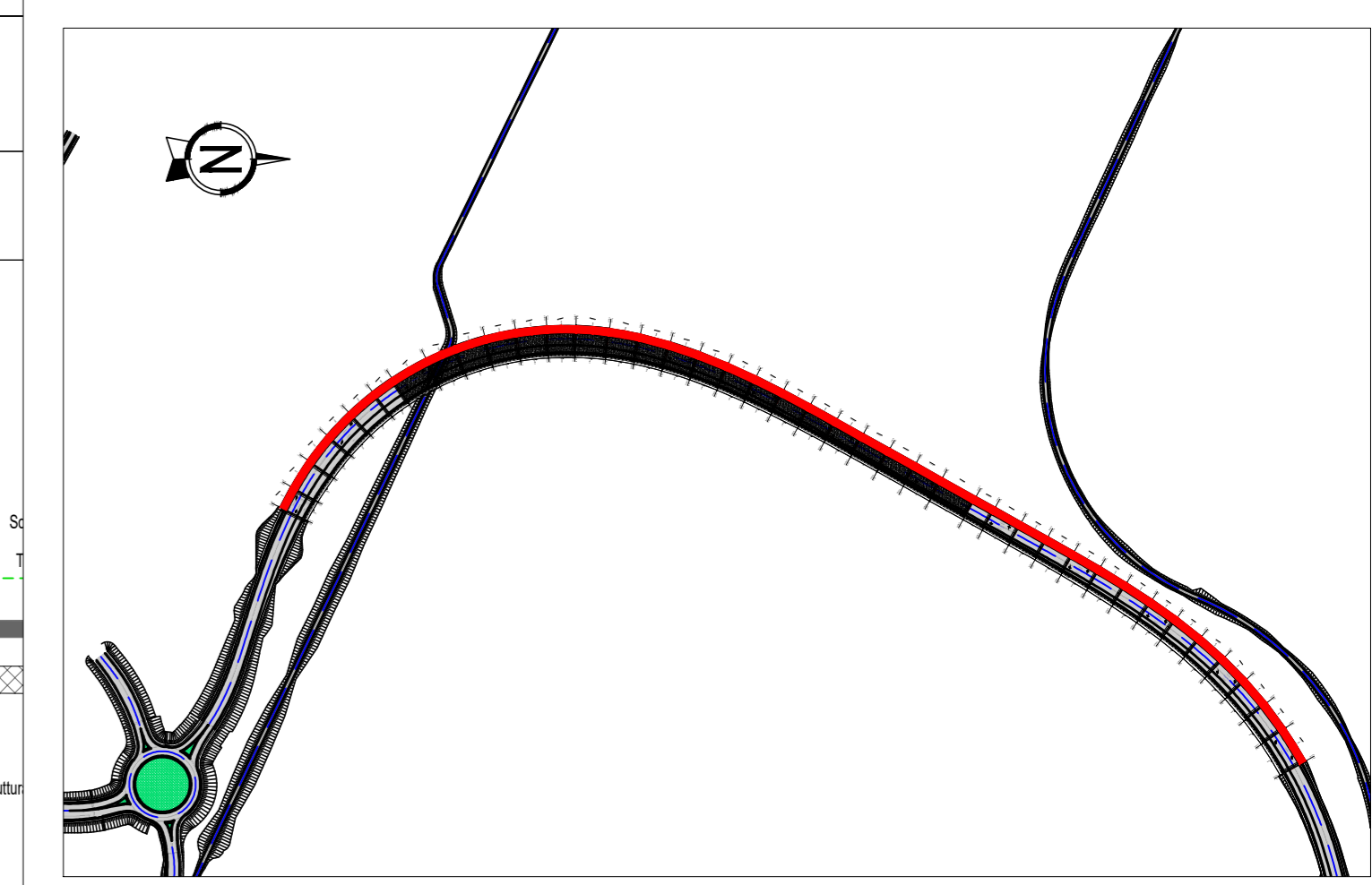
Le sezioni indicate sono riferite all'asse stradale



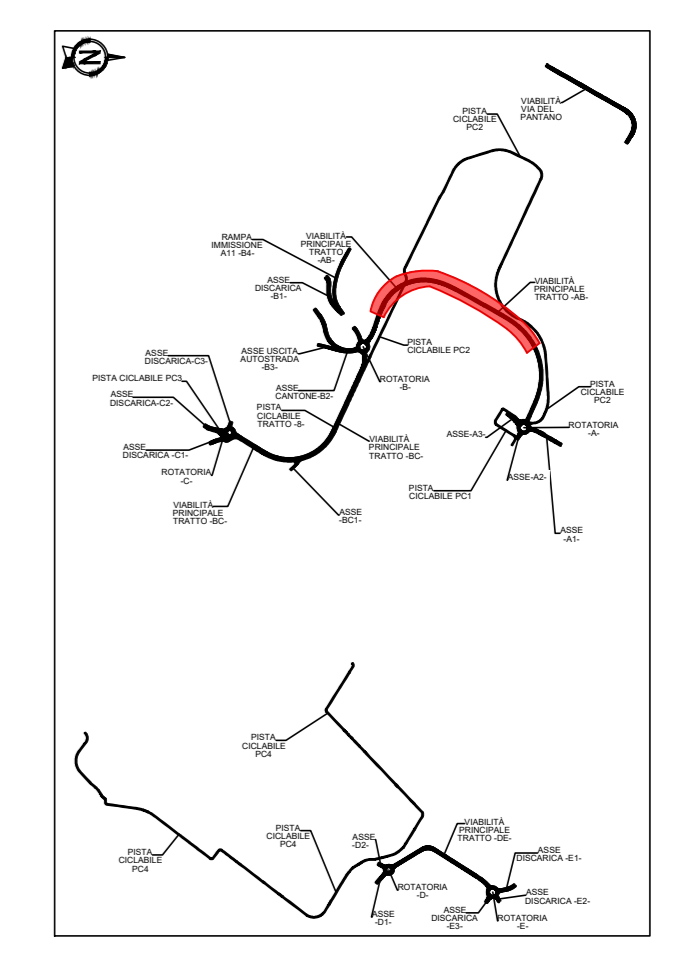
	8	9	10	11	12	13	14	15	16	17
DISTANZE PARZIALI	20,29	20,22	20,17	20,11	20,05	20,00	20,00	14,60	25,40	20,00
QUOTE PROGETTO	28,87	28,86	28,87	28,89	28,90	28,90	28,98	28,90	28,87	28,87
QUOTE TERRENO	31,61	31,22	31,05	31,05	31,00	31,00	31,14	31,14	31,17	31,14



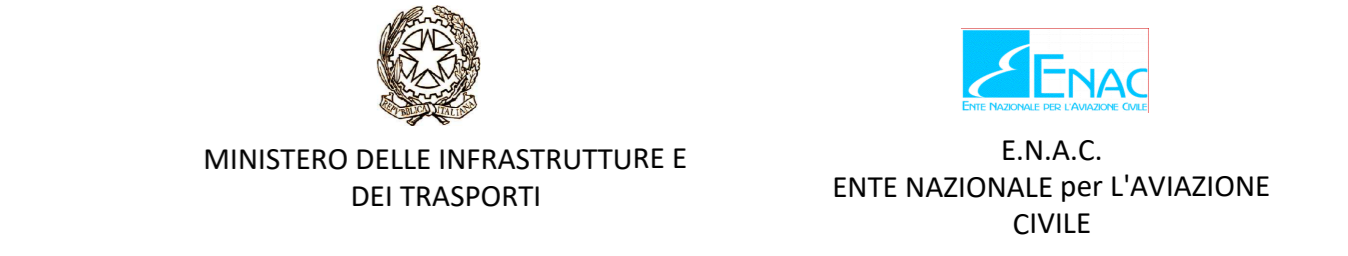
	17	18	19	20	21	22	23	24	25	26
DISTANZE PARZIALI	20,00	20,00	20,00	20,00	20,06	20,13	20,19	20,26	20,34	20,41
QUOTE PROGETTO	25,32	25,38	25,38	25,34	25,38	25,38	25,57	25,57	25,59	25,54
QUOTE TERRENO	31,14	31,17	31,08	31,12	31,07	31,07	31,27	31,27	31,41	31,36




KEYPLAN TAVOLA



KEYPLAN PROGETTO



MINISTERO DELLE INFRASTRUTTURE E DEI TRASPORTI E.N.A.C. ENTE NAZIONALE PER L'AVIAZIONE CIVILE



Toscana Aeroporti
 AEROPORTO INTERNAZIONALE DI FIRENZE - "AMERIGO VESPUCCI"




PROJECT REVIEW - PIANO DI SVILUPPO AEROPORTUALE AL 2035

VBT9 - SOTTOPASSO RWY 11-29
 Profilo longitudinale paramento interno tav. 3-4

SCHEDE DI APPROFONDIMENTO PROGETTUALE A LIVELLO MINIMO DI PROGETTO DI FATIBILITÀ TECNICA ED ECONOMICA

LEV	REV	DATA EMISSIONE	SCALA	CODICE FILE COMPLETO
PSA	00	MARZO 2024	1:200	FLR-MPL-PSA-VBT9-020-OC-PF TITOLO RIDOTTO Prof. Long. Par. Int. 3

NO	DATA	EMISSIONE PER PROCEDURA DA USARE	NO	DATA	VERIFICATO	APPROVATO

COMITANTI PRINCIPALI	GRUPPO DI PROGETTAZIONE	SUPPLETO SPECIALISTA
 ACCONTABILI MANAGER S.p.A. - Via... Tel. +39 055 42000000	 INGEGNERIA S.p.A. - Via... Tel. +39 055 42000000	 S.p.A. - Via... Tel. +39 055 42000000