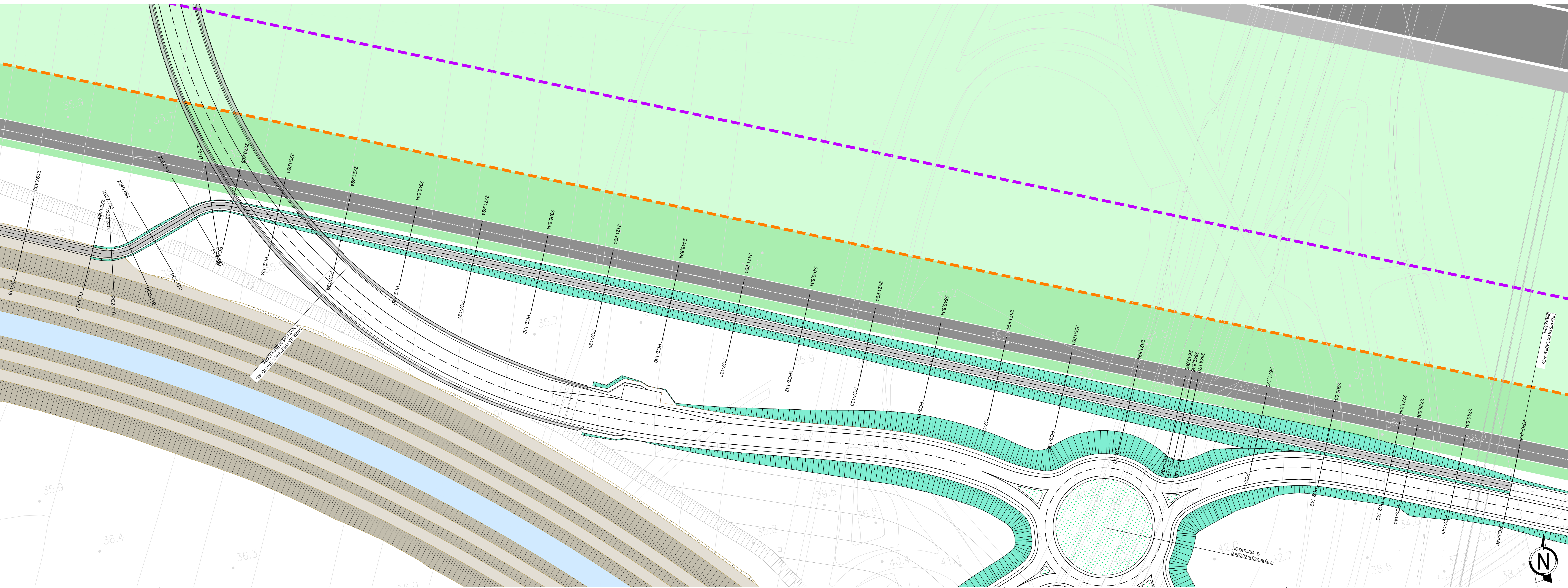
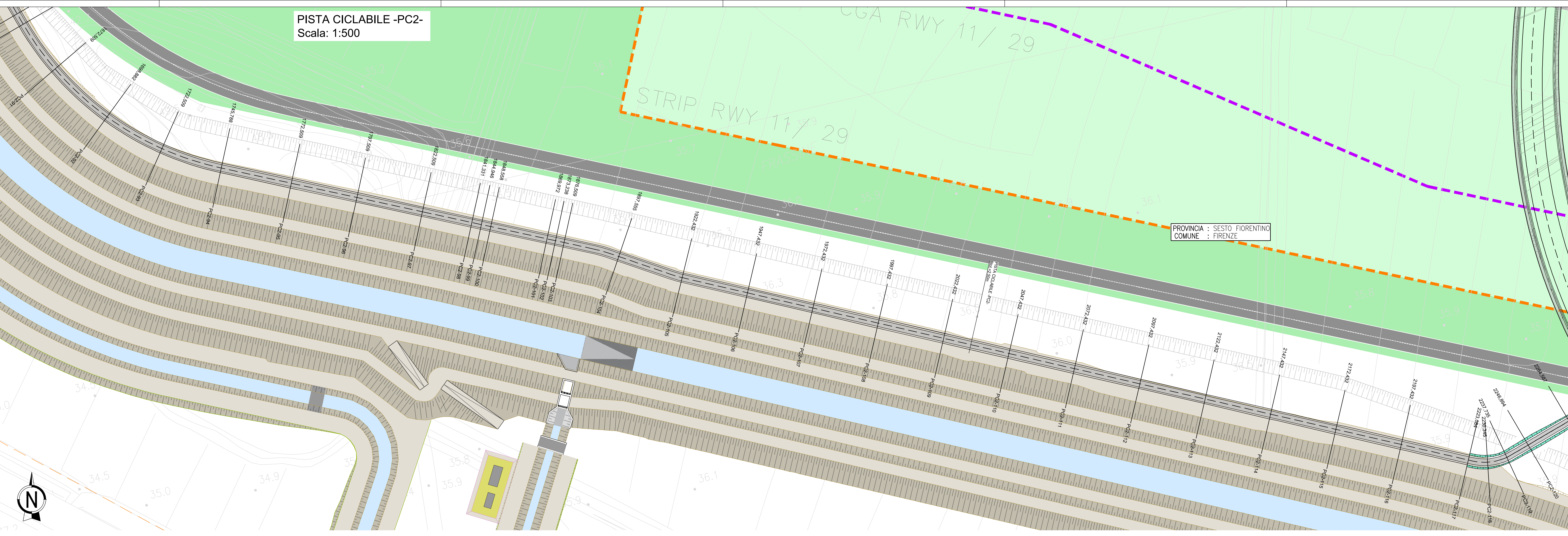
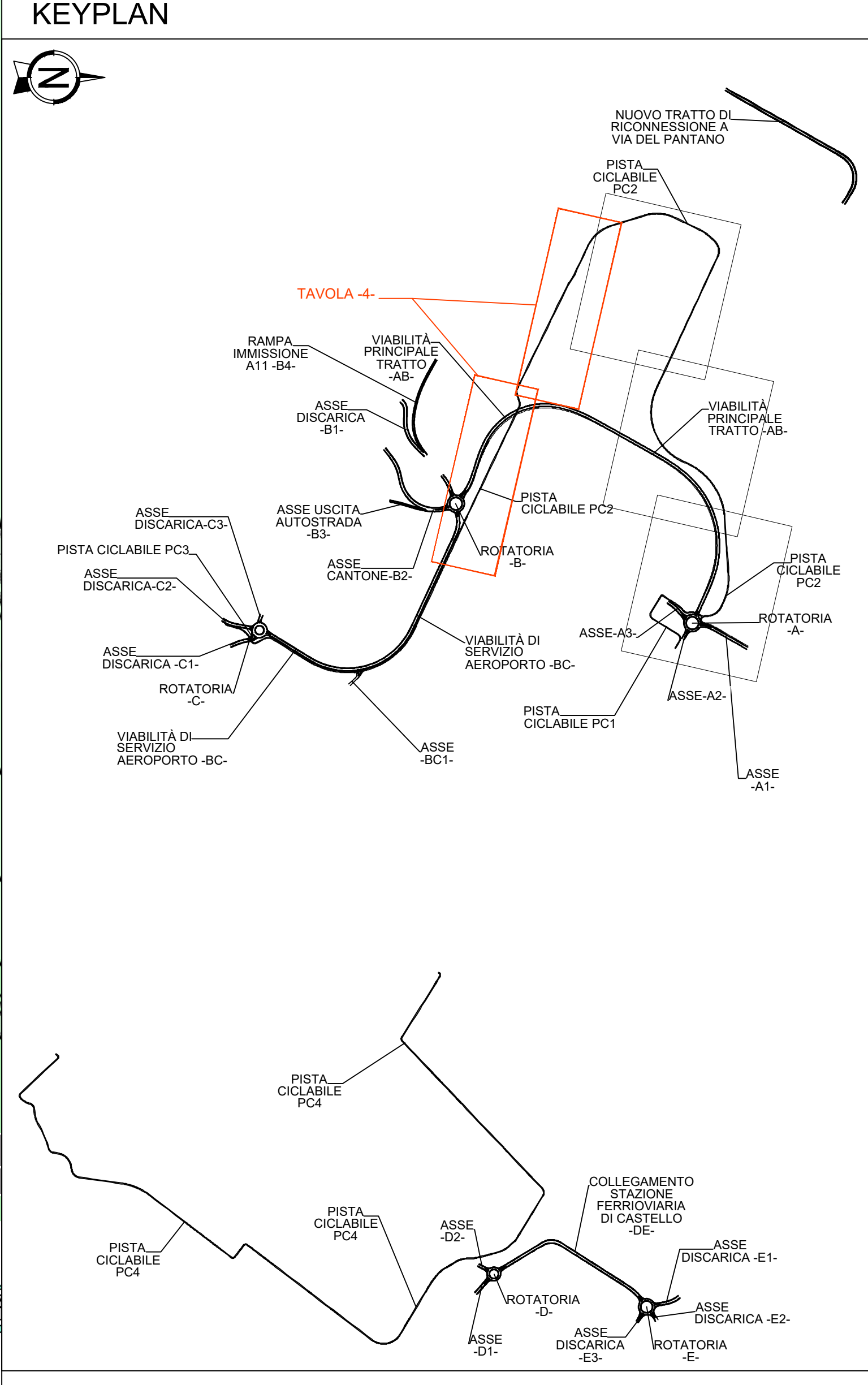


PISTA CICLABILE -PC2-
Scala: 1:500





SCALA DI STAMPA 1=1

PROVINCIA : SESTO FIORENTINO
COMUNE : FIRENZE



LEGGENDA:

Toscana Aeroporti
AEROPORTO INTERNAZIONALE DI FIRENZE - "AMERIGO VESPUCCI"


PROJECT REVIEW - PIANO DI SVILUPPO AEROPORTUALE AL 2035

VBT11 - PISTA CICLABILE
Planimetria di progetto pista ciclabile PC2
Tav. 4/4


SCHEDE DI APPROFONDIMENTO PROGETTUALE A LIVELLO MINIMO DI PROGETTO DI
FATTIBILITA' TECNICA ED ECONOMICA

LIV	REV	DATA EMISSIONE	SCALA	CODICE FILE COMPLETO
PSA	00	MARZO 2024	1:500	PLA-MPL-PSA-VBT11-005-DC-PL TIPOLOGIA Plan. Prog. PC2_4


PROGETTISTA



PROGETTO



PROGETTO



PROGETTO

