

HABITAT NATURALI INTERCETTATI DAL TRACCIATO DEL GASDOTTO

TAVOLA A1

Legenda

Habitat naturali intercettati dal tracciato

- Formazioni arboreo-arbustive a prevalenza di leccio
- Quinte verdi con sclerofille e microfille
- Pascoli naturali

Tracciato offshore

Tracciato onshore

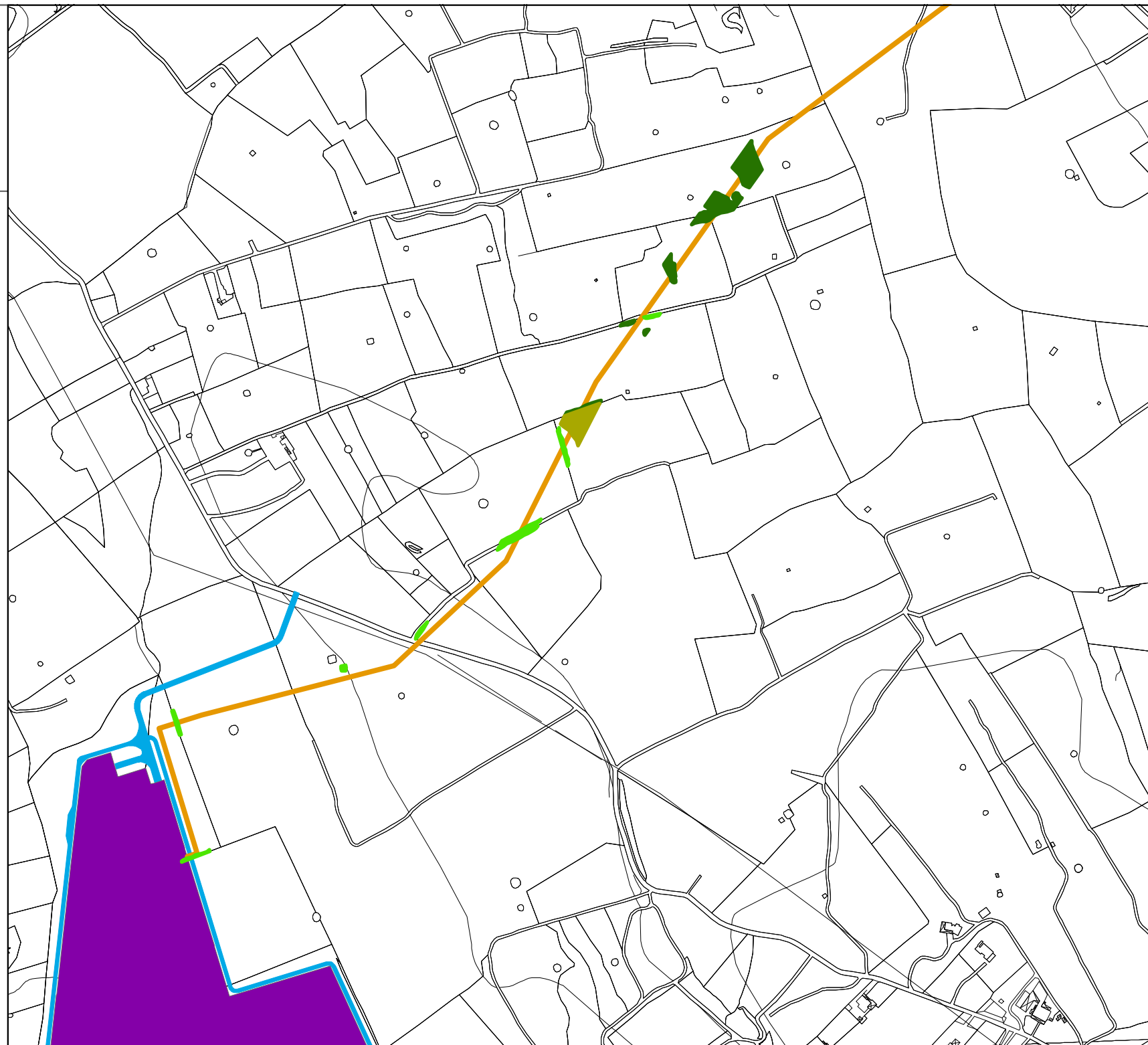
Area temporanea offshore

Microtunnel

Stazione/Terminale

Strade di accesso e strade temporanee

0 25 50 100 150 200 250 Meters












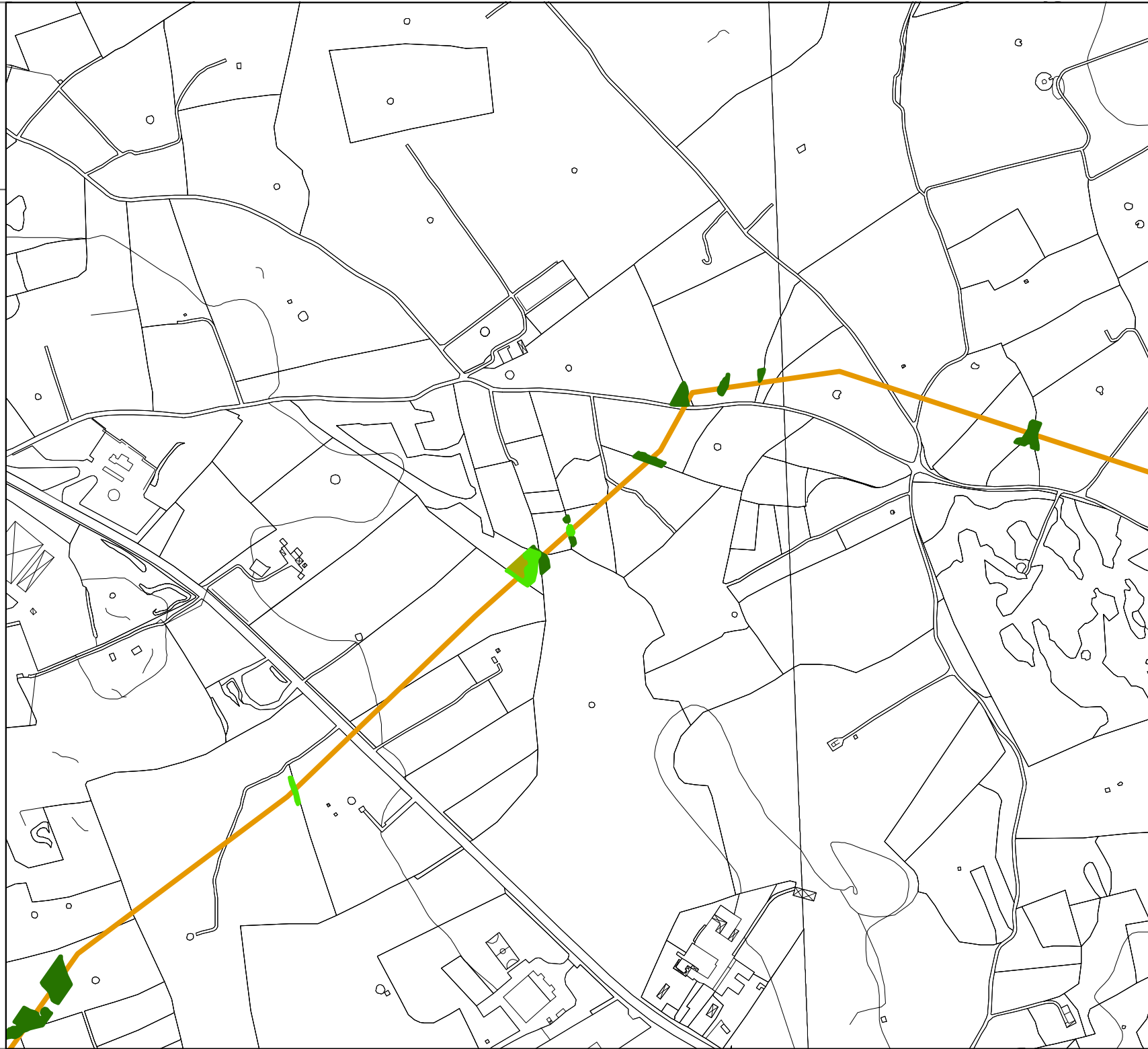
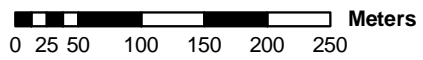
HABITAT NATURALI INTERCETTATI DAL TRACCIATO DEL GASDOTTO

TAVOLA A2

Legenda

Habitat naturali intercettati dal tracciato

-  Formazioni arboreo-arbustive a prevalenza di leccio
-  Quinte verdi con sclerofille e microfille
-  Pascoli naturali
-  Tracciato offshore
-  Tracciato onshore
-  Area temporanea offshore
-  Microtunnel
-  Stazione/Terminale
-  Strade di accesso e strade temporanee












HABITAT NATURALI INTERCETTATI DAL TRACCIATO DEL GASDOTTO

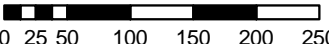
TAVOLA A3

Legenda

Habitat naturali intercettati dal tracciato

-  Formazioni arboreo-arbustive a prevalenza di leccio
-  Quinte verdi con sclerofille e microfille
-  Pascoli naturali
-  Tracciato offshore
-  Tracciato onshore
-  Area temporanea offshore
-  Microtunnel
-  Stazione/Terminale
-  Strade di accesso e starde temporanee






 Meters
0 25 50 100 150 200 250


**HABITAT NATURALI INTERCETTATI
DAL TRACCIATO DEL GASDOTTO**


TAVOLA A4


Legenda


Habitat naturali intercettati dal tracciato


-  Formazioni arboreo-arbustive a prevalenza di leccio
-  Quinte verdi con sclerofille e microfille
-  Pascoli naturali


-  Tracciato offshore

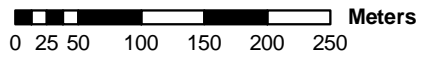
-  Tracciato onshore

-  Area temporanea offshore

-  Microtunnel

-  Stazione/Terminale

-  Strade di accesso e strade temporanee



HABITAT NATURALI INTERCETTATI DAL TRACCIATO DEL GASDOTTO

TAVOLA A5

Legenda

Habitat naturali intercettati dal tracciato

- Formazioni arboreo-arbustive a prevalenza di leccio
- Quinte verdi con sclerofille e microfille
- Pascoli naturali

Tracciato offshore

Tracciato onshore

Area temporanea offshore

Microtunnel

Stazione/Terminale

Strade di accesso e strade temporanee

0 25 50 100 150 200 250 Meters













HABITAT NATURALI INTERCETTATI DAL TRACCIATO DEL GASDOTTO

TAVOLA A6

Legenda

Habitat naturali intercettati dal tracciato

-  Formazioni arboreo-arbustive a prevalenza di leccio
-  Quinte verdi con sclerofille e microfille
-  Pascoli naturali
-  Tracciato offshore
-  Tracciato onshore
-  Area temporanea offshore
-  Microtunnel
-  Stazione/Terminale
-  Strade di accesso e starde temporanee

 Meters
0 25 50 100 150 200 250

