



MINISTERO DELLE INFRASTRUTTURE E
DEI TRASPORTI



E.N.A.C.
ENTE NAZIONALE per L'AVIAZIONE
CIVILE

Committente Principale



AEROPORTO INTERNAZIONALE DI FIRENZE - "AMERIGO VESPUCCI"

Opera

PROJECT REVIEW - PIANO DI SVILUPPO AEROPORTUALE AL 2035

Titolo Documento Completo



VBT11 – PISTA CICLABILE
Booklet sezioni trasversali PC04

Livello di Progetto

SCHEDE DI APPROFONDIMENTO PROGETTUALE A LIVELLO MINIMO DI PROGETTO DI
FATTIBILITÀ TECNICA ED ECONOMICA

LIV PSA	REV 00	DATA EMISSIONE MARZO 2024	SCALA -	CODICE FILE COMPLETO FLR-MPL-PSA-VBT11-020-OC-SE
				TITOLO RIDOTTO Book Sez Trasv PC4

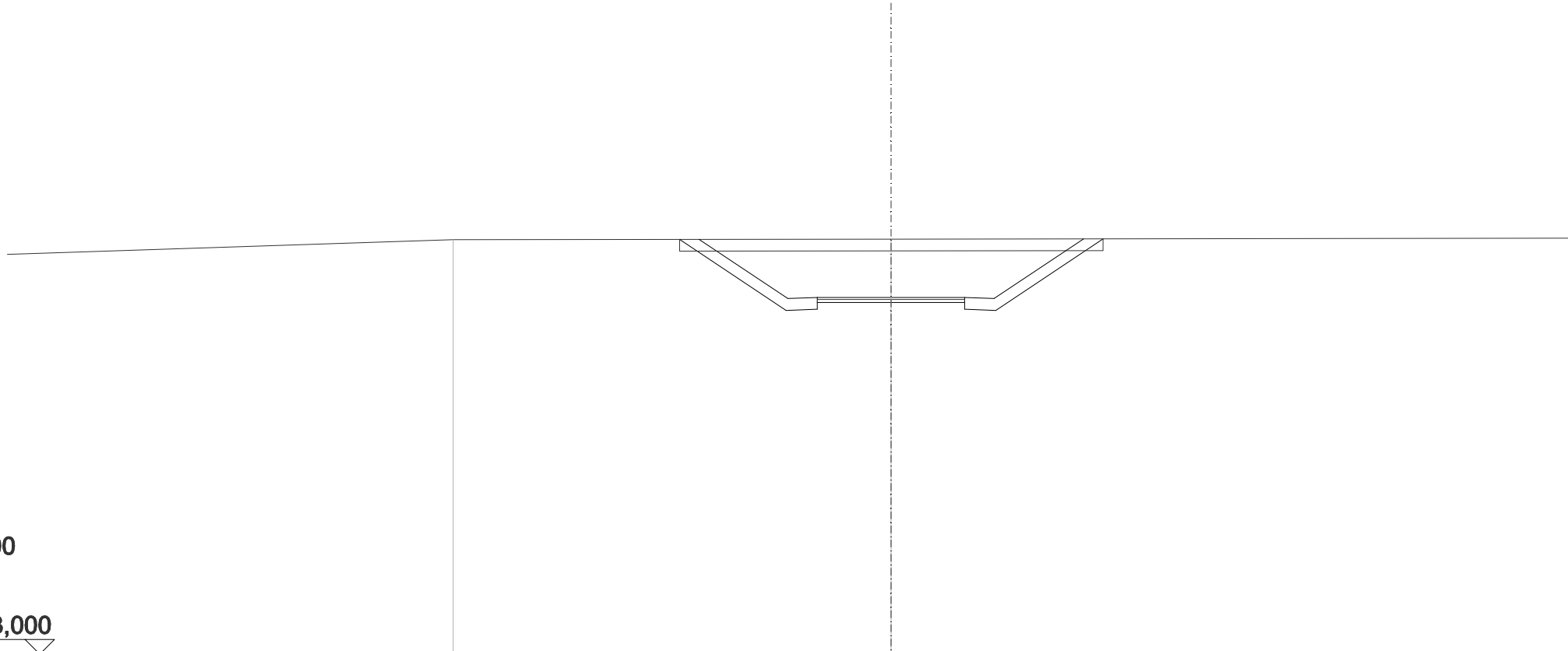
00	03/24	EMISSIONE PER PROCEDURA VIA-VAS		TAE , SITECO	A. BURCHI L. TENERANI
REV	DATA	DESCRIZIONE		REDATTO	VERIFICATO APPROVATO

<p>COMMITTENTE PRINCIPALE</p>  <p>ACCOUNTABLE MANAGER Dott. Vittorio Fanti</p>	<p>GRUPPO DI PROGETTAZIONE</p>  <p>DIRETTORE TECNICO Ing. Lorenzo Tenerani Ordine degli Ingegneri di Massa Carrara n°631</p>	<p>SUPPORTI SPECIALISTICI</p> <p>PROGETTAZIONE SPECIALISTICA</p>  <p>Ing. Lorenzo Tenerani Ordine degli Ingegneri di Massa Carrara n°631</p>
<p>POST HOLDER PROGETTAZIONE Ing. Lorenzo Tenerani</p>		
<p>POST HOLDER MANUTENZIONE Ing. Nicola D'Ippolito</p>	<p>RESPONSABILE INTEGRAZIONE PRESTAZIONI SPECIALISTICHE Ing. Lorenzo Tenerani Ordine degli Ingegneri di Massa Carrara n°631</p>	<p>SUPPORTO SPECIALISTICO</p>  <p>Ing. Andrea Burchi</p>
<p>POST HOLDER AREA DI MOVIMENTO Geom. Luca Ermini</p>		

È SEVERAMENTE VIETATA LA RIPRODUZIONE E/O LA CESSIONE A TERZI SENZA AUTORIZZAZIONE DELLA COMMITTENTE

SCAVI E BONIFICHE	
STERRO	4,783 m ²
SCOTICO	7,191 m
RILEVATI	
RILEVATO	0,060 m ²
TERRENO VEGETALE	4,644 m
SOVRASTRUTTURA STRADALE	
STRATO DI USURA	2,500 m
STRATO DI BINDER	2,500 m

ASSE: PC4
SEZIONE N.: 1
 QT. PROGETTO: 39,060
 DIST.PROG.: 0,000
 DIST.SUCC.: 3,004



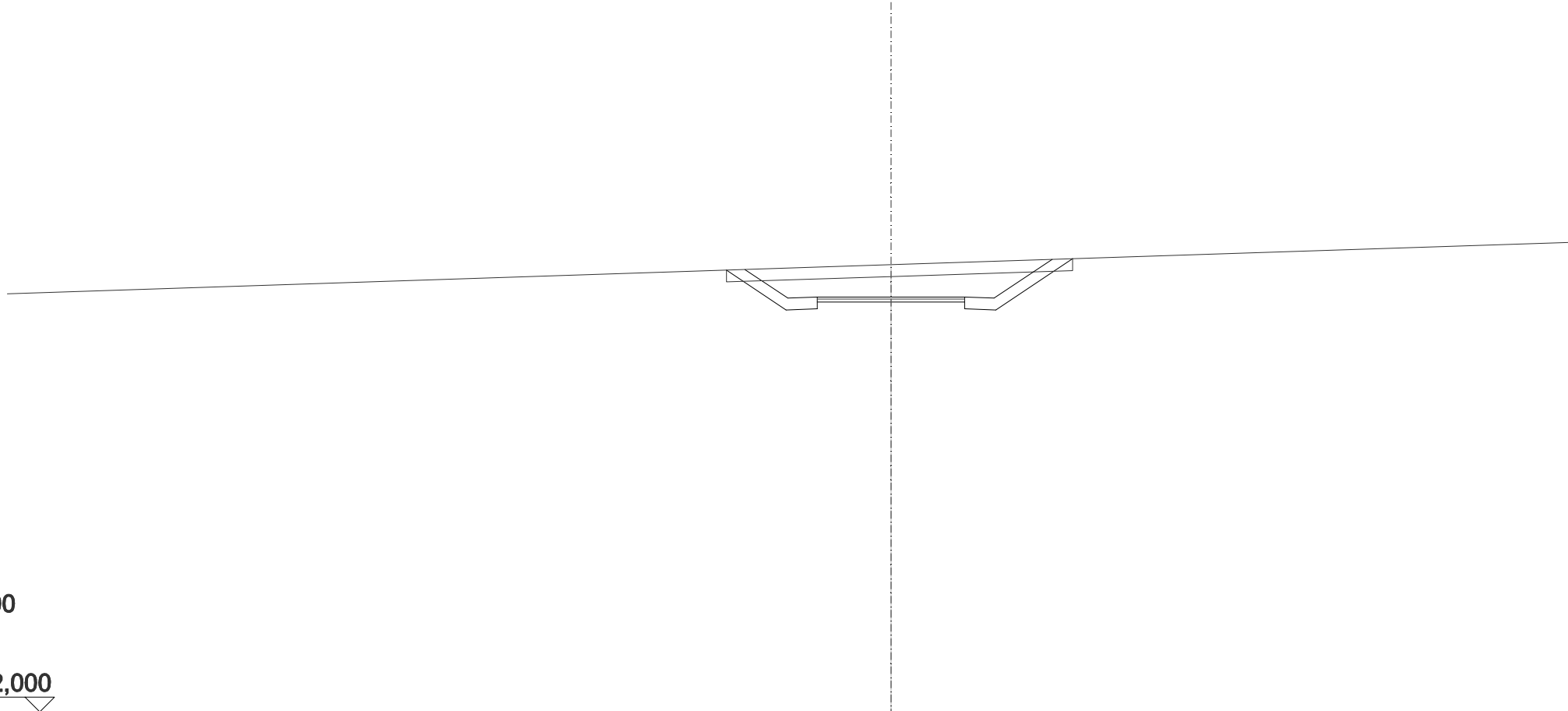
SCALA 1:100

QT.RIF. 33,000

QUOTE TERRENO	40,04						40,05					
DIST.PARZIALI TERRENO	7,43											
DIST.PARZIALI PROGETTO					1,51	0,50	2,50	0,50	1,52			
QUOTA PROGETTO					40,05	39,04	39,06			39,06	39,04	40,05

SCAVI E BONIFICHE	
STERRO	2,165 m ²
SCOTICO	5,875 m
RILEVATI	
RILEVATO	0,060 m ²
TERRENO VEGETALE	3,060 m
SOVRASTRUTTURA STRADALE	
STRATO DI USURA	2,500 m
STRATO DI BINDER	2,500 m

ASSE: PC4
SEZIONE N.: 2
 QT. PROGETTO: 39,047
 DIST.PROG.: 3,004
 DIST.PREC.: 3,004
 DIST.SUCC.: 5,971



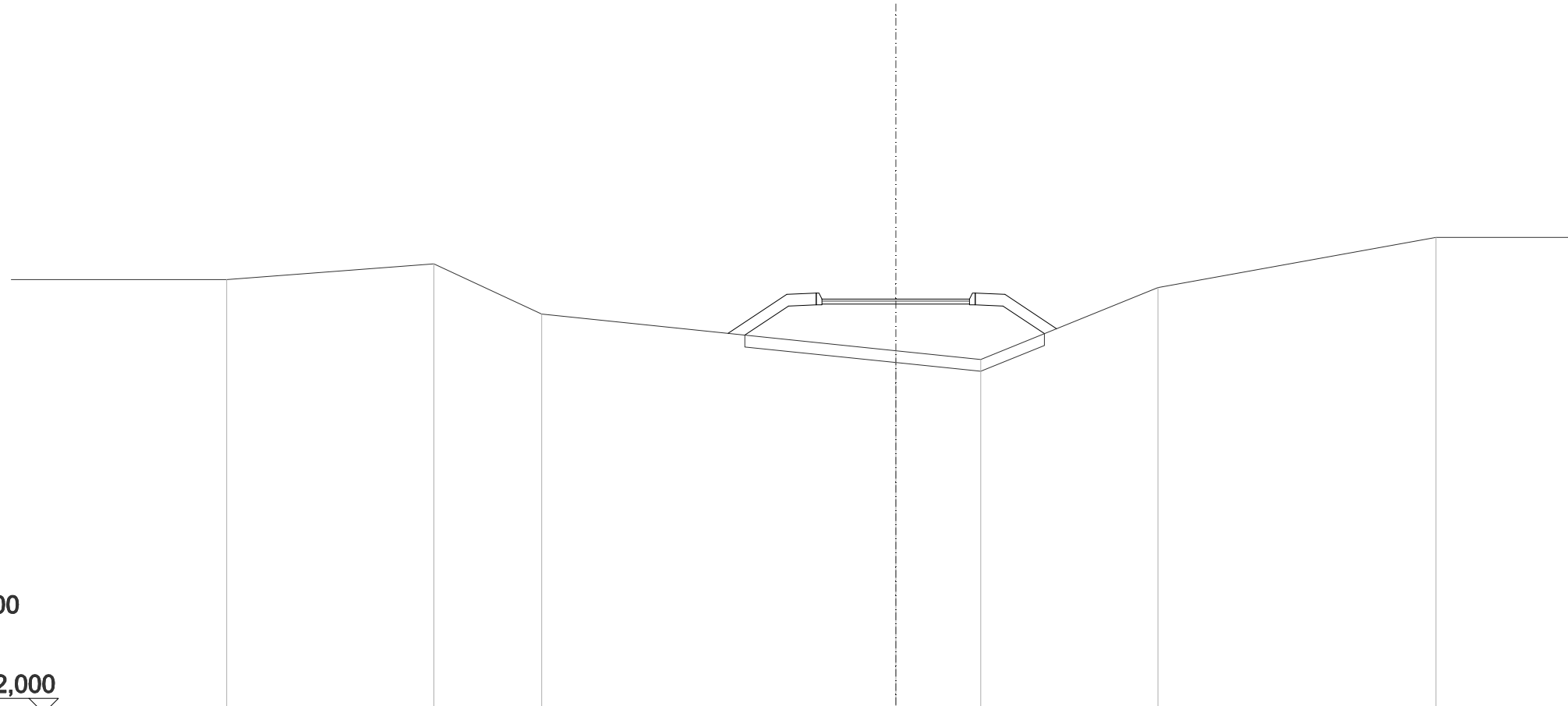
SCALA 1:100

QT.RIF. 32,000

QUOTE TERRENO	39,59						
DIST.PARZIALI TERRENO							
DIST.PARZIALI PROGETTO		0,73	0,50	2,50	0,50	0,98	
QUOTA PROGETTO	39,51	39,03	39,05		39,05	39,03	39,68

SCAVI E BONIFICHE	
SCOTICO	5,079 m
RILEVATI	
RILEVATO	4,118 m ²
TERRENO VEGETALE	3,250 m
SOVRASTRUTTURA STRADALE	
STRATO DI USURA	2,500 m
STRATO DI BINDER	2,500 m
MANUFATTI	
CORDOLO BITUMINOSO	0,035 m ²

ASSE: PC4
SEZIONE N.: 3
 QT. PROGETTO: 39,022
 DIST.PROG.: 8,975
 DIST.PREC.: 5,971
 DIST.SUCC.: 5,971



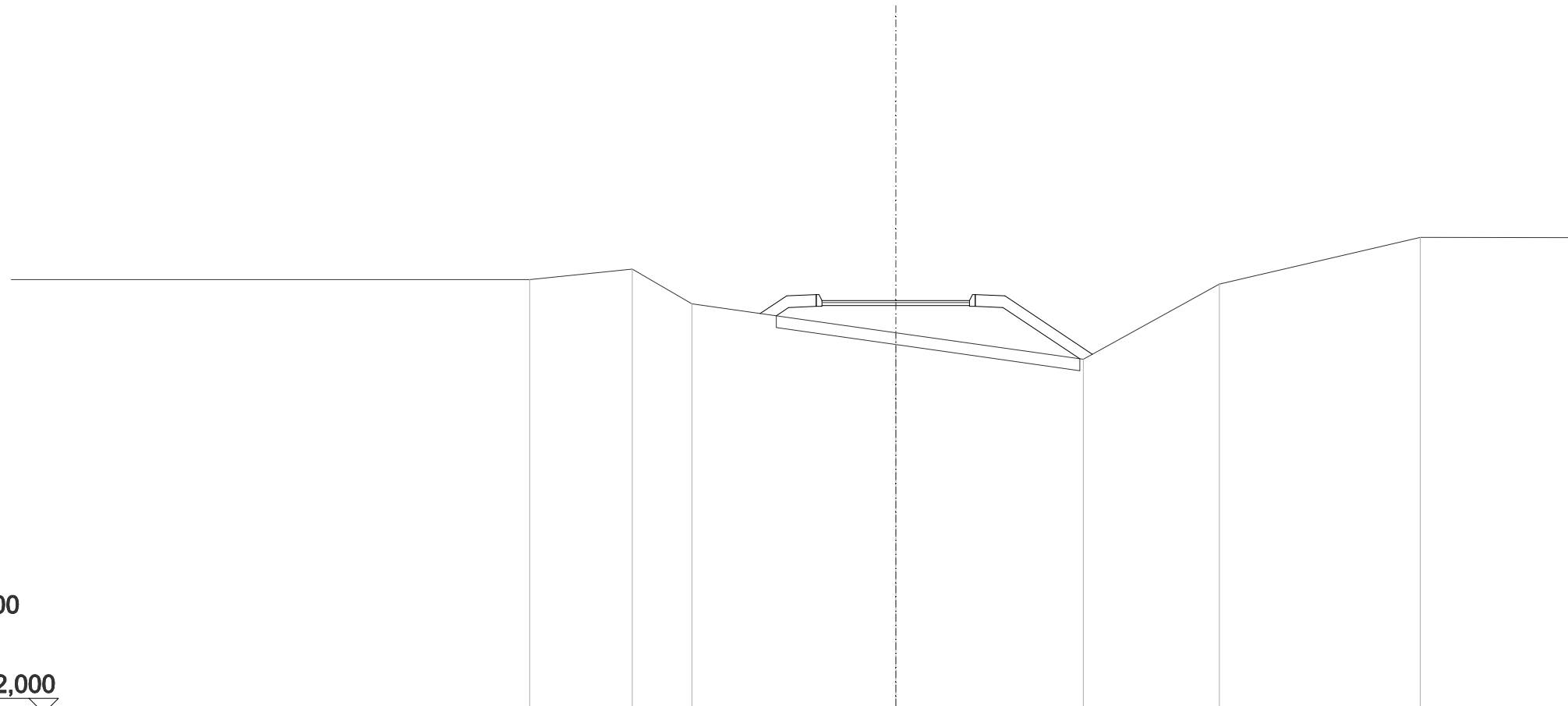
SCALA 1:100

QT.RIF. 32,000

QUOTE TERRENO		39,62	38,77		38,14	37,99		39,22		40,07		
DIST.PARZIALI TERRENO			1,83		6,01		1,44		3,00	4,72		
DIST.PARZIALI PROGETTO						0,99	0,50		2,50	0,50	0,88	
QUOTA PROGETTO						38,44	39,10	39,12	39,02	39,12	39,10	38,52

SCAVI E BONIFICHE	
SCOTICO	5,150 m
RILEVATI	
RILEVATO	3,017 m ²
TERRENO VEGETALE	3,327 m
SOVRASTRUTTURA STRADALE	
STRATO DI USURA	2,500 m
STRATO DI BINDER	2,500 m
MANUFATTI	
CORDOLO BITUMINOSO	0,035 m ²

ASSE: PC4
SEZIONE N.: 4
 QT. PROGETTO: 38,996
 DIST.PROG.: 14,946
 DIST.PREC.: 5,971
 DIST.SUCC.: 10,054



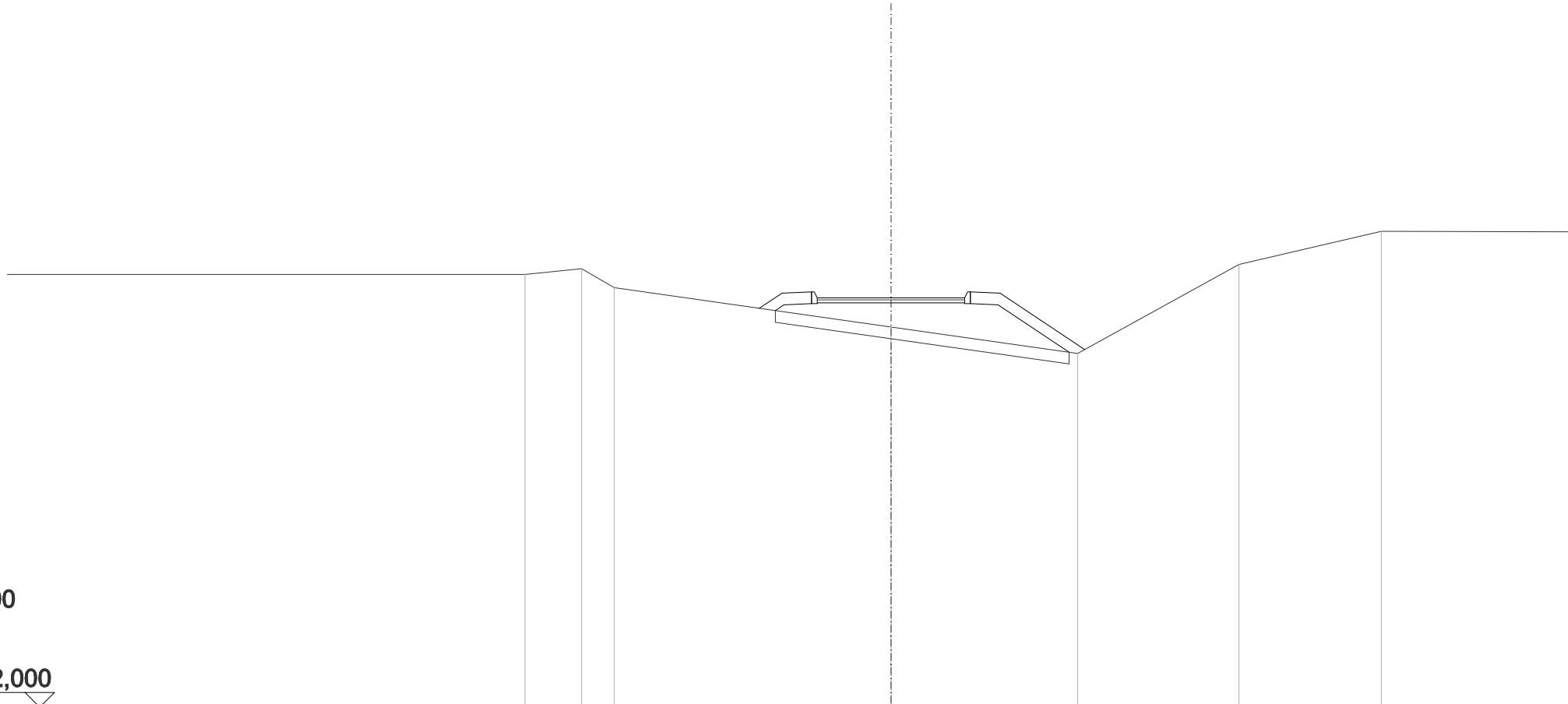
SCALA 1:100

QT.RIF. 32,000

QUOTE TERRENO			39,35	39,53	38,94		38,45		38,00		39,27		40,07	
DIST.PARZIALI TERRENO			1,74	1,01		3,46		3,18		2,31		3,41		
DIST.PARZIALI PROGETTO							0,45	0,50	2,50	0,50	1,49			
QUOTA PROGETTO							38,78	39,08	39,10	39,00	39,10	39,08		38,09

SCAVI E BONIFICHE	
SCOTICO	4,990 m
RILEVATI	
RILEVATO	2,737 m ²
TERRENO VEGETALE	3,193 m
SOVRASTRUTTURA STRADALE	
STRATO DI USURA	2,500 m
STRATO DI BINDER	2,500 m
MANUFATTI	
CORDOLO BITUMINOSO	0,035 m ²

ASSE: PC4
SEZIONE N.: 5
 QT. PROGETTO: 38,953
 DIST.PROG.: 25,000
 DIST.PREC.: 10,054
 DIST.SUCC.: 25,000



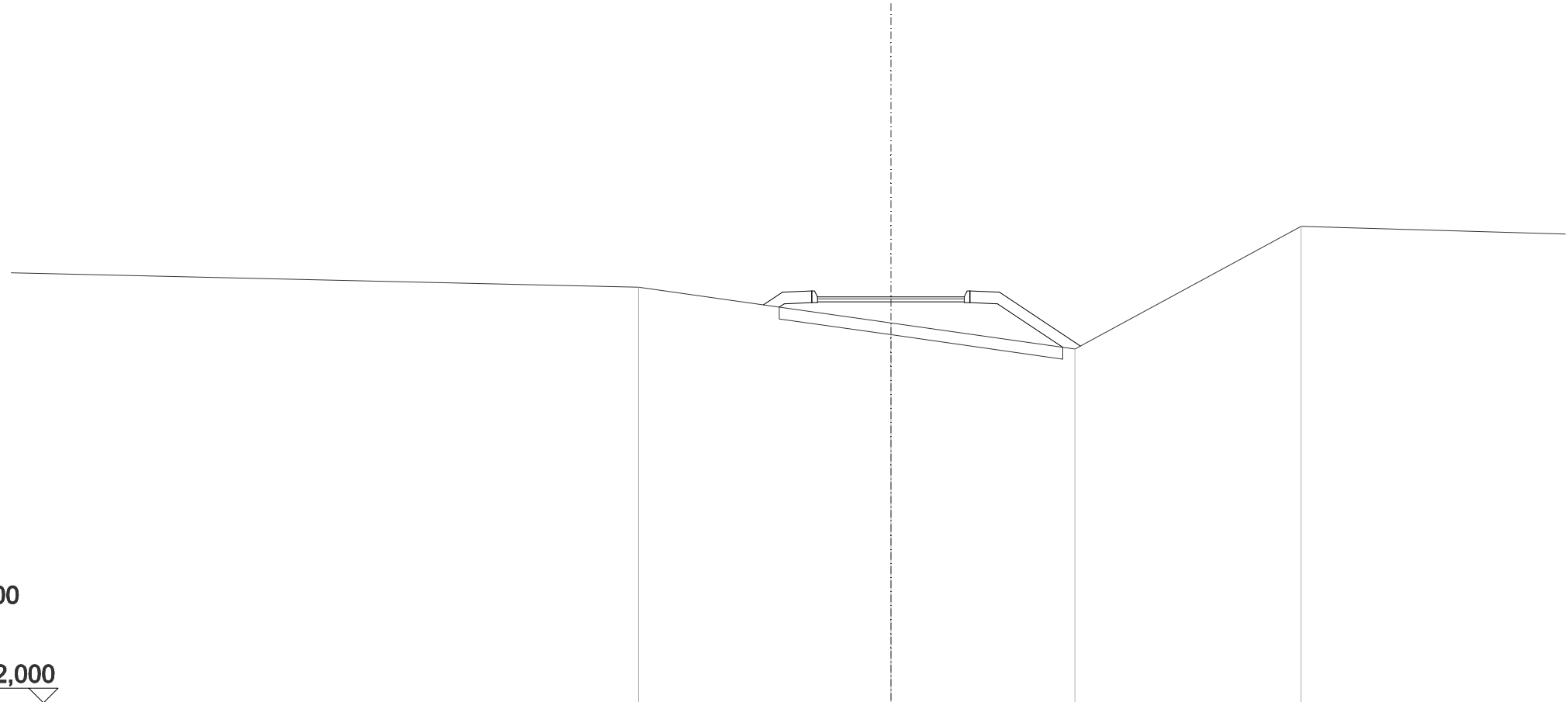
SCALA 1:100

QT.RIF. 32,000

QUOTE TERRENO			39,35	39,45	39,12			38,46		38,01		39,52		40,08
DIST.PARZIALI TERRENO			0,96	0,56		4,70			3,17		2,74		2,42	
DIST.PARZIALI PROGETTO							0,39	0,50	2,50	0,50	1,44			
QUOTA PROGETTO							38,78	39,03	39,05	38,95	39,05	39,03		38,07

SCAVI E BONIFICHE	
SCOTICO	4,834 m
RILEVATI	
RILEVATO	2,472 m ²
TERRENO VEGETALE	3,051 m
SOVRASTRUTTURA STRADALE	
STRATO DI USURA	2,500 m
STRATO DI BINDER	2,500 m
MANUFATTI	
CORDOLO BITUMINOSO	0,035 m ²

ASSE: PC4
SEZIONE N.: 6
 QT. PROGETTO: 38,924
 DIST.PROG.: 50,000
 DIST.PREC.: 25,000
 DIST.SUCC.: 25,000



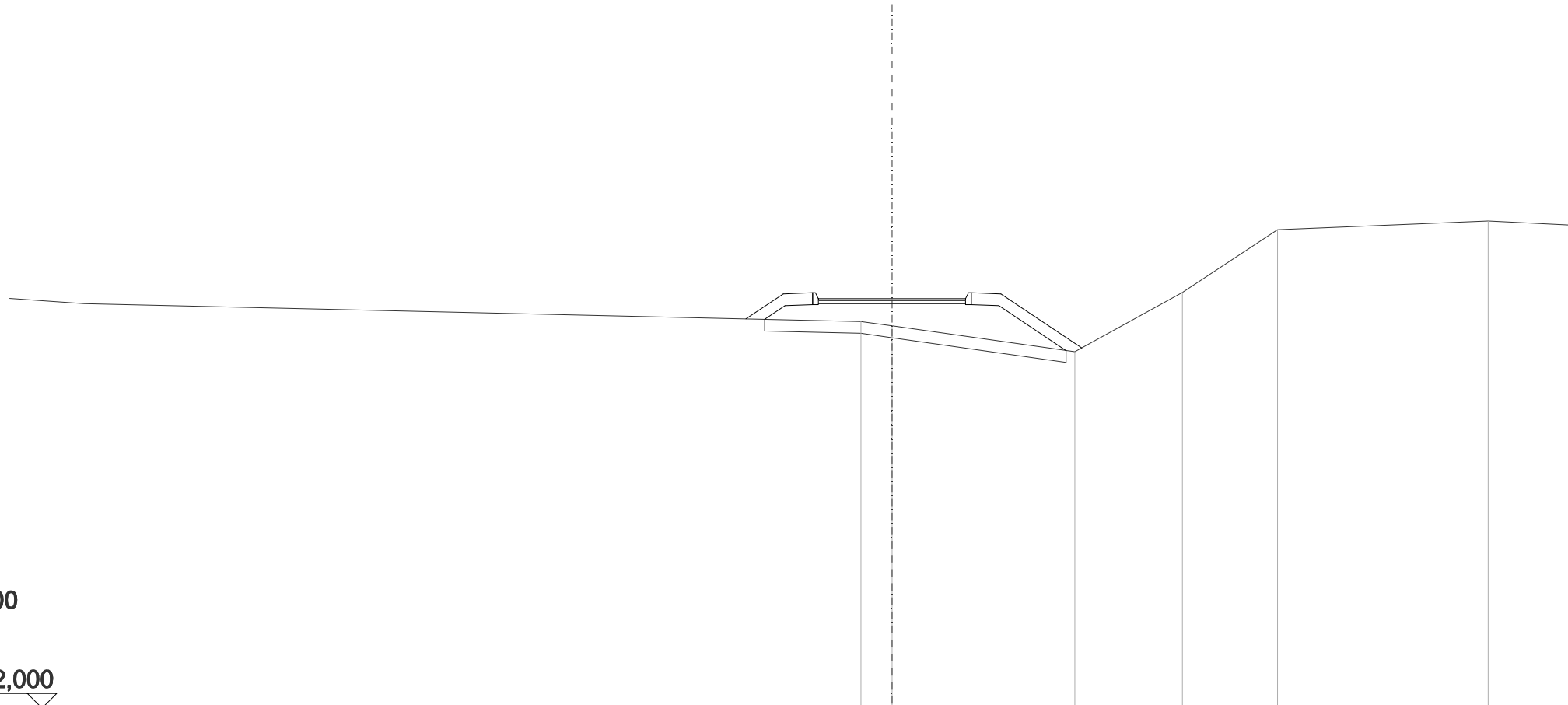
SCALA 1:100

QT.RIF. 32,000

QUOTE TERRENO		39,09		38,48		38,03		40,12
DIST.PARZIALI TERRENO			4,30		3,14		3,86	
DIST.PARZIALI PROGETTO				2,50		1,38		
QUOTA PROGETTO			38,79 39,00 39,02 38,92		38,92 39,02 39,00		38,08	

SCAVI E BONIFICHE	
SCOTICO	5,128 m
RILEVATI	
RILEVATO	2,735 m ²
TERRENO VEGETALE	3,417 m
SOVRASTRUTTURA STRADALE	
STRATO DI USURA	2,500 m
STRATO DI BINDER	2,500 m
MANUFATTI	
CORDOLO BITUMINOSO	0,035 m ²

ASSE: PC4
SEZIONE N.: 7
 QT. PROGETTO: 38,960
 DIST.PROG.: 75,000
 DIST.PREC.: 25,000
 DIST.SUCC.: 25,000



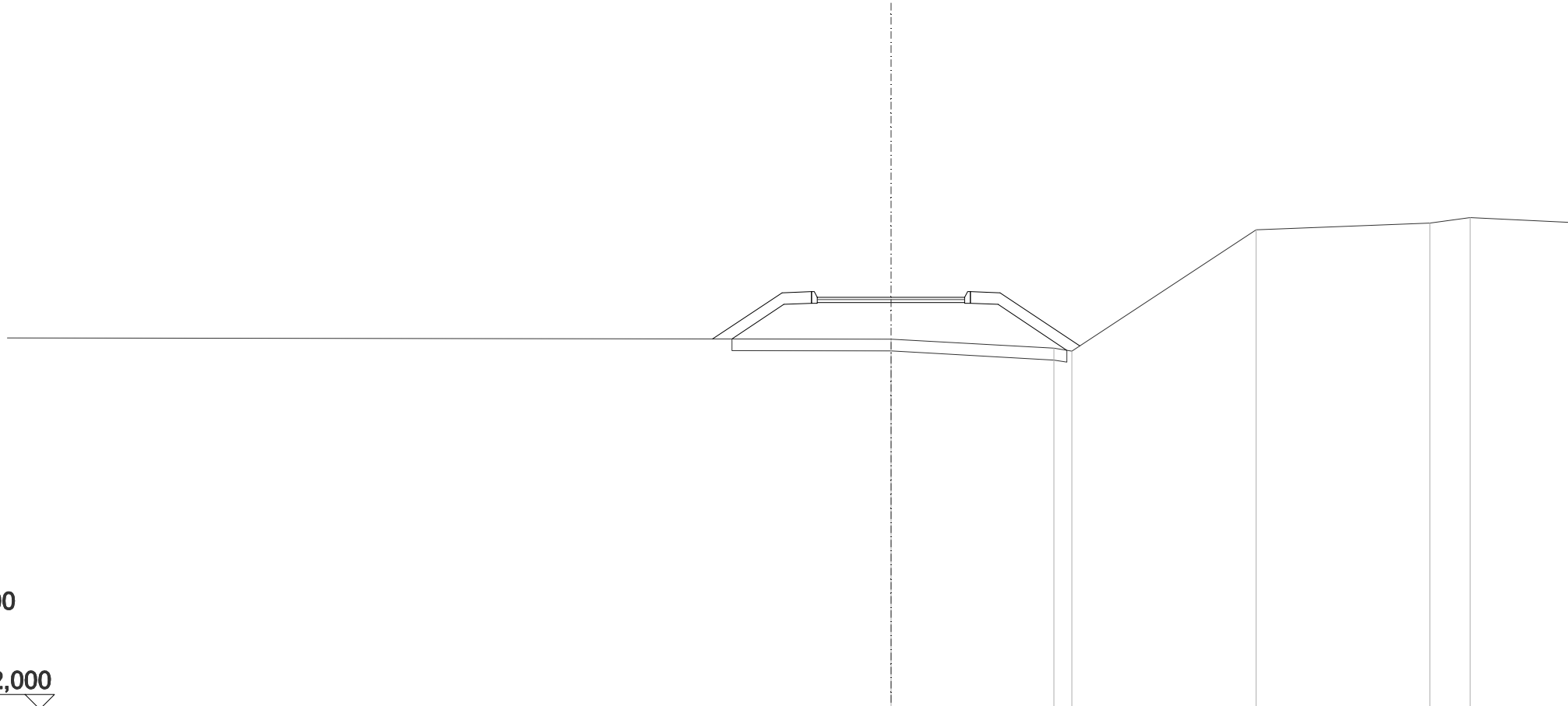
SCALA 1:100

QT.RIF. 32,000

QUOTE TERRENO				38,57	38,50		38,06	39,07	40,13		40,28
DIST.PARZIALI TERRENO				0,53		3,11		1,83	1,62		3,58
DIST.PARZIALI PROGETTO			0,63	0,50	2,50	0,50	1,38				
QUOTA PROGETTO			38,62	39,04	39,06	38,96	39,06	39,04		38,12	

SCAVI E BONIFICHE	
SCOTICO	5,685 m
RILEVATI	
RILEVATO	3,955 m ²
TERRENO VEGETALE	4,046 m
SOVRASTRUTTURA STRADALE	
STRATO DI USURA	2,500 m
STRATO DI BINDER	2,500 m
MANUFATTI	
CORDOLO BITUMINOSO	0,035 m ²

ASSE: PC4
SEZIONE N.: 8
 QT. PROGETTO: 38,997
 DIST.PROG.: 100,000
 DIST.PREC.: 25,000
 DIST.SUCC.: 19,604



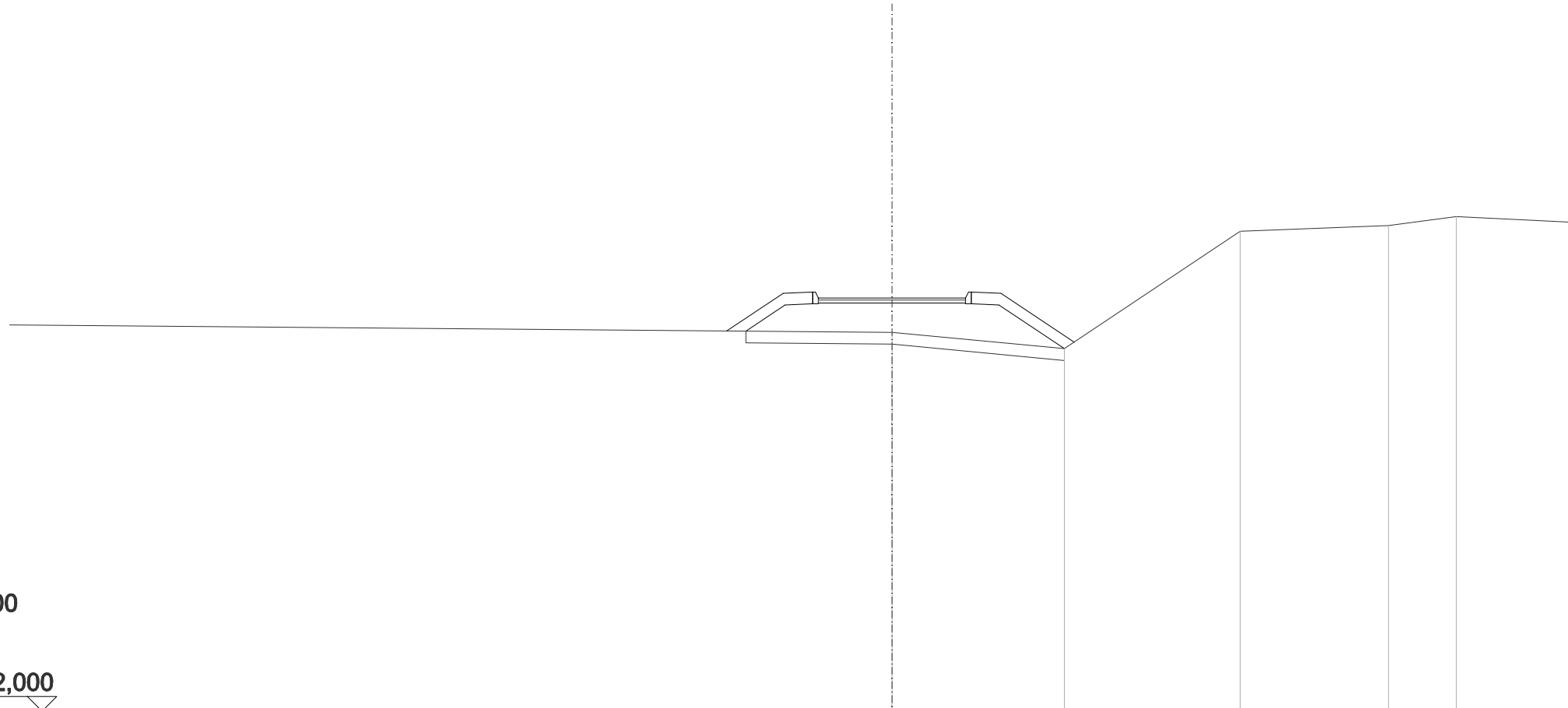
SCALA 1:100

QT.RIF. 32,000

QUOTE TERRENO			38,29			38,13	38,08			40,15			40,26	40,35		
DIST.PARZIALI TERRENO					2,77	0,30			3,13			2,95			0,68	
DIST.PARZIALI PROGETTO			1,18	0,50			2,50	0,50			1,36					
QUOTA PROGETTO			38,29	39,08	39,10	39,00			38,00	39,10	39,08			38,17		

SCAVI E BONIFICHE	
SCOTICO	5,415 m
RILEVATI	
RILEVATO	3,375 m ²
TERRENO VEGETALE	3,655 m
SOVRASTRUTTURA STRADALE	
STRATO DI USURA	2,500 m
STRATO DI BINDER	2,500 m
MANUFATTI	
CORDOLO BITUMINOSO	0,035 m ²

ASSE: PC4
SEZIONE N.: 9
 QT. PROGETTO: 39,026
 DIST.PROG.: 119,604
 DIST.PREC.: 19,604
 DIST.SUCC.: 5,396



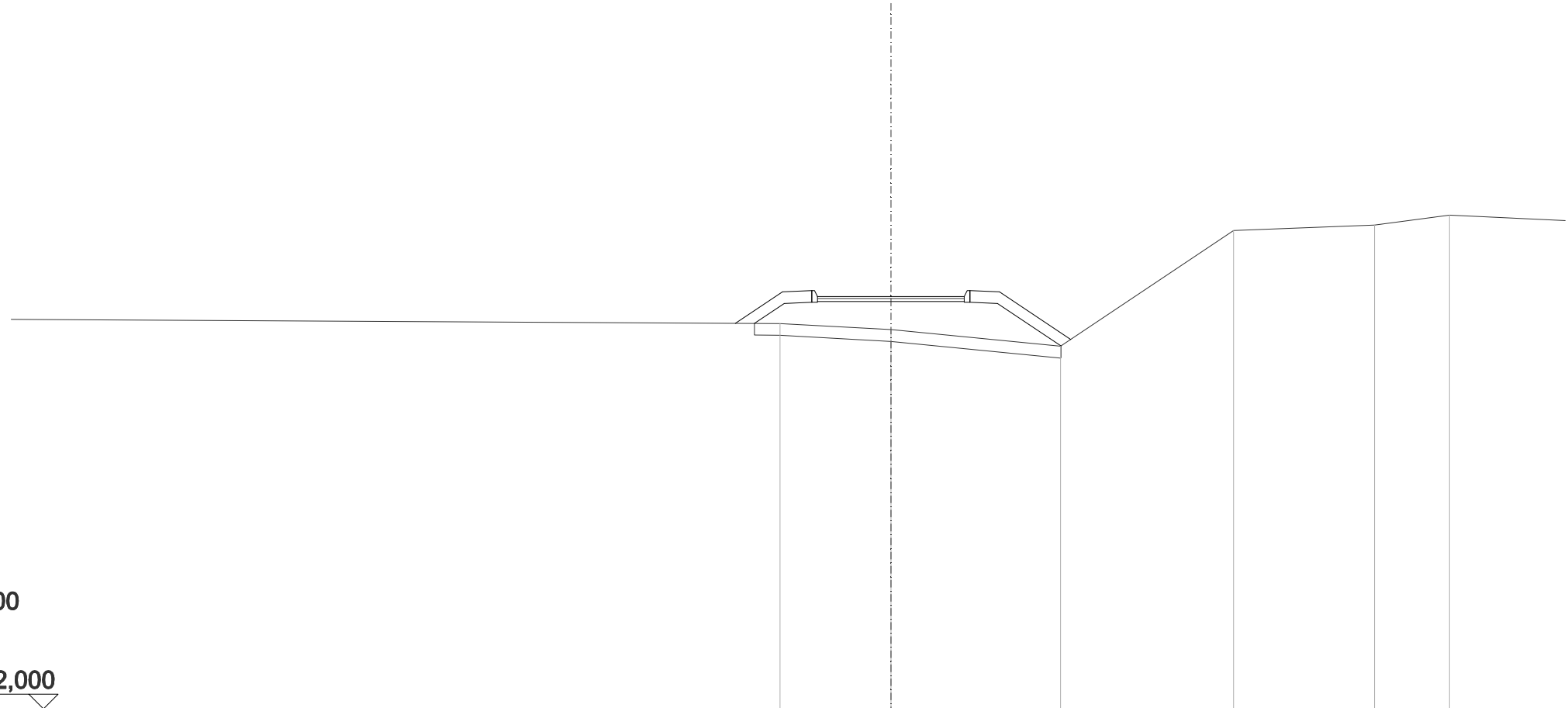
SCALA 1:100

QT.RIF. 32,000

QUOTE TERRENO				38,44		38,16		40,16		40,26		40,41	
DIST.PARZIALI TERRENO						2,93		2,99		2,52		1,15	
DIST.PARZIALI PROGETTO					0,96	0,50	2,50	0,50	1,25				
QUOTA PROGETTO					38,46	39,11	39,13	39,03	38,03	39,13	39,11	38,27	

SCAVI E BONIFICHE	
SCOTICO	5,229 m
RILEVATI	
RILEVATO	3,128 m ²
TERRENO VEGETALE	3,430 m
SOVRASTRUTTURA STRADALE	
STRATO DI USURA	2,500 m
STRATO DI BINDER	2,500 m
MANUFATTI	
CORDOLO BITUMINOSO	0,035 m ²

ASSE: PC4
SEZIONE N.: 10
 QT. PROGETTO: 39,033
 DIST.PROG.: 125,000
 DIST.PREC.: 5,396
 DIST.SUCC.: 25,000



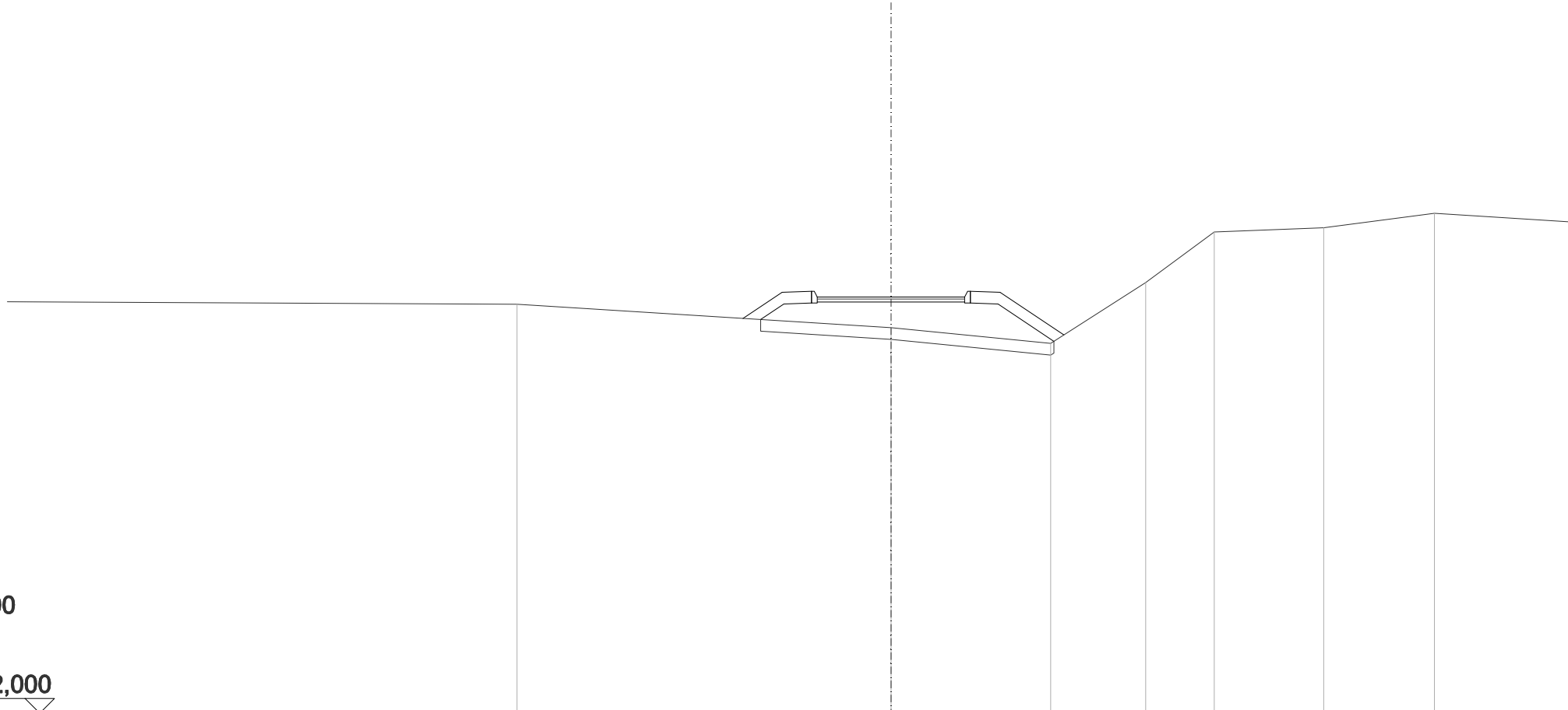
SCALA 1:100

QT.RIF. 32,000

QUOTE TERRENO				38,57	38,47		38,18		40,16		40,25	40,42
DIST.PARZIALI TERRENO					1,89		2,89		2,95		2,40	1,28
DIST.PARZIALI PROGETTO			0,80	0,50		2,50	0,50	1,22				
QUOTA PROGETTO			38,58	39,11	39,13	39,03	38,03	39,13	39,11	38,30		

SCAVI E BONIFICHE	
SCOTICO	4,977 m
RILEVATI	
RILEVATO	2,828 m ²
TERRENO VEGETALE	3,102 m
SOVRASTRUTTURA STRADALE	
STRATO DI USURA	2,500 m
STRATO DI BINDER	2,500 m
MANUFATTI	
CORDOLO BITUMINOSO	0,035 m ²

ASSE: PC4
SEZIONE N.: 11
 QT. PROGETTO: 39,070
 DIST.PROG.: 150,000
 DIST.PREC.: 25,000
 DIST.SUCC.: 25,000



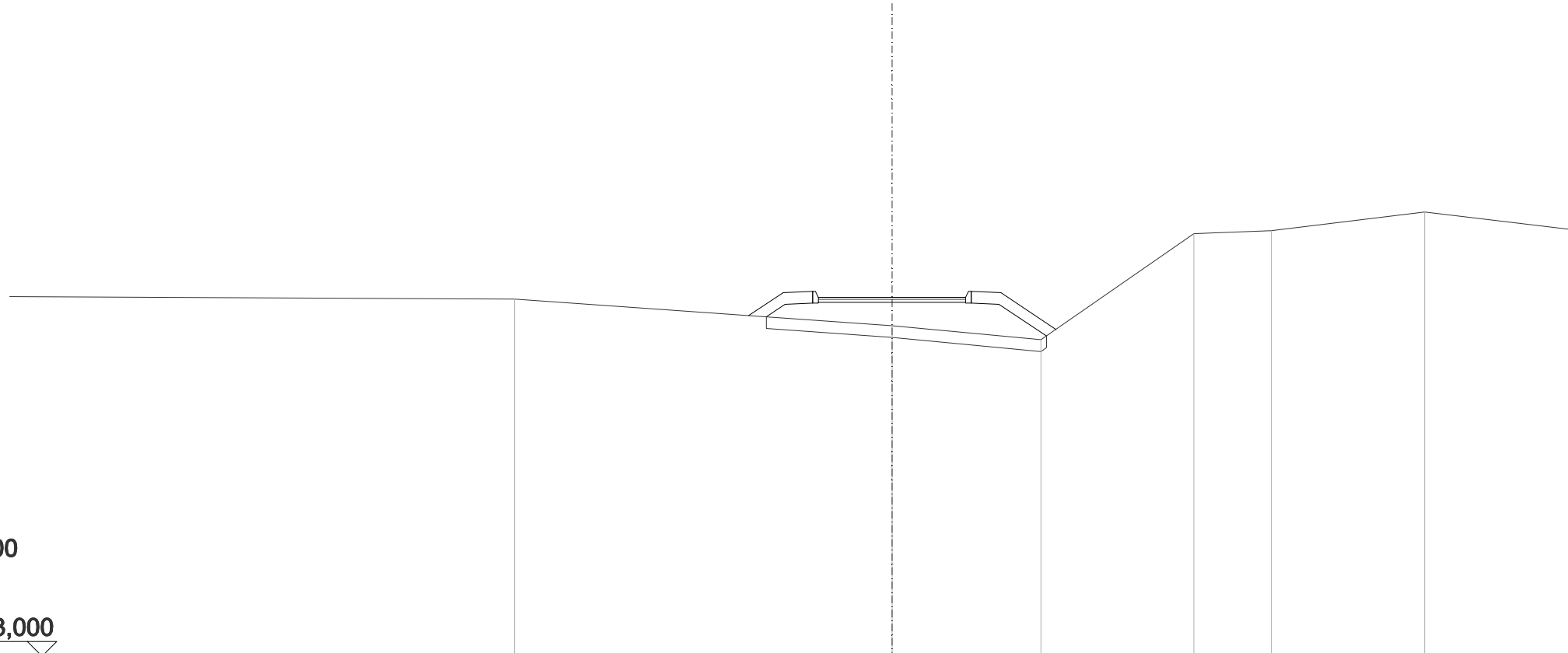
SCALA 1:100

QT.RIF. 32,000

QUOTE TERRENO		38,95		38,55		38,28		39,32		40,17		40,25		40,49
DIST.PARZIALI TERRENO			6,35			2,71		1,61	1,16	1,86		1,88		
DIST.PARZIALI PROGETTO					0,66	0,50	2,50	0,50	1,08					
QUOTA PROGETTO					38,71	39,15	39,17	39,07	39,07	39,17	39,15			38,43

SCAVI E BONIFICHE	
SCOTICO	4,763 m
RILEVATI	
RILEVATO	2,575 m ²
TERRENO VEGETALE	2,833 m
SOVRASTRUTTURA STRADALE	
STRATO DI USURA	2,500 m
STRATO DI BINDER	2,500 m
MANUFATTI	
CORDOLO BITUMINOSO	0,035 m ²

ASSE: PC4
SEZIONE N.: 12
 QT. PROGETTO: 39,107
 DIST.PROG.: 175,000
 DIST.PREC.: 25,000
 DIST.SUCC.: 25,000



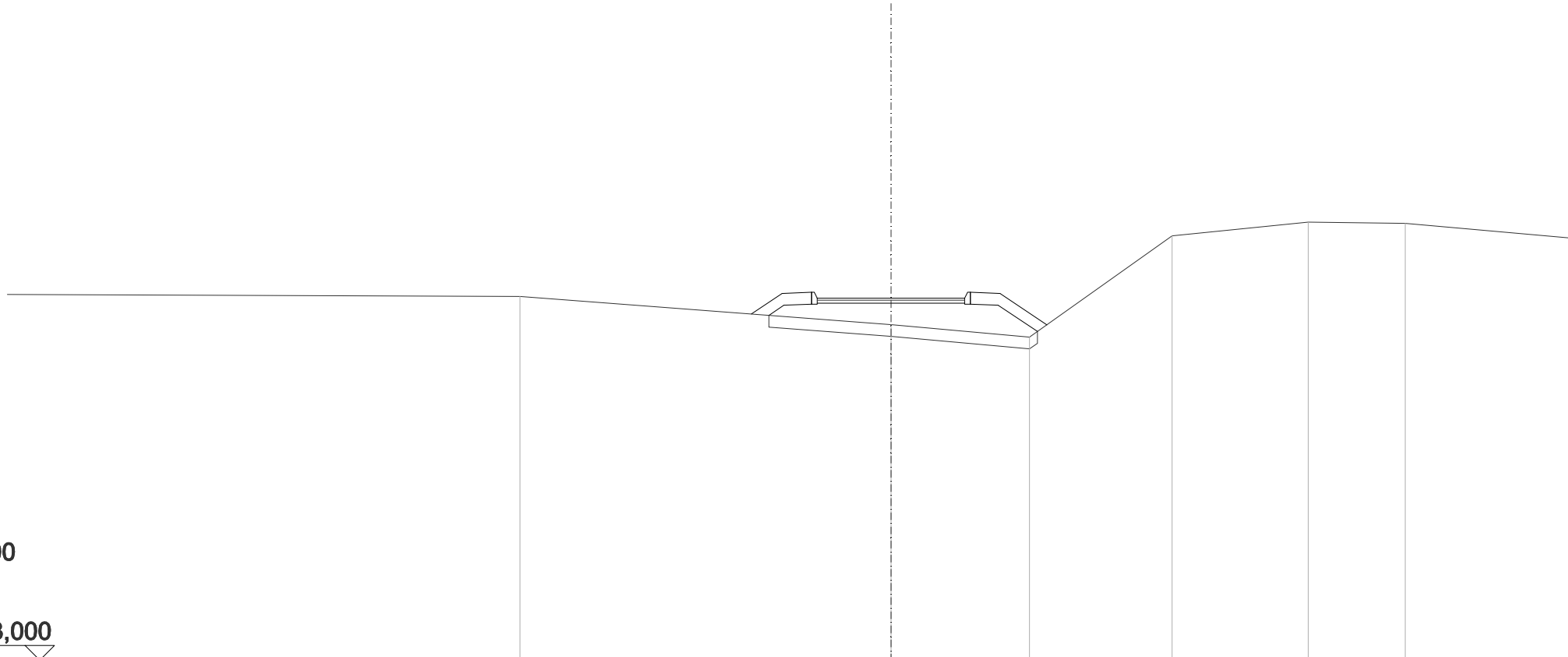
SCALA 1:100

QT.RIF. 33,000

QUOTE TERRENO		39,08		38,62		38,38		40,19	40,24		40,56
DIST.PARZIALI TERRENO			6,42			2,53		2,60	1,32		2,61
DIST.PARZIALI PROGETTO					2,50		0,50	0,94			
QUOTA PROGETTO			38,80	39,19	39,21	39,11	38,11	39,21	39,19		38,56

SCAVI E BONIFICHE	
SCOTICO	4,560 m
RILEVATI	
RILEVATO	2,332 m ²
TERRENO VEGETALE	2,584 m
SOVRASTRUTTURA STRADALE	
STRATO DI USURA	2,500 m
STRATO DI BINDER	2,500 m
MANUFATTI	
CORDOLO BITUMINOSO	0,035 m ²

ASSE: PC4
SEZIONE N.: 13
 QT. PROGETTO: 39,143
 DIST.PROG.: 200,000
 DIST.PREC.: 25,000
 DIST.SUCC.: 25,000



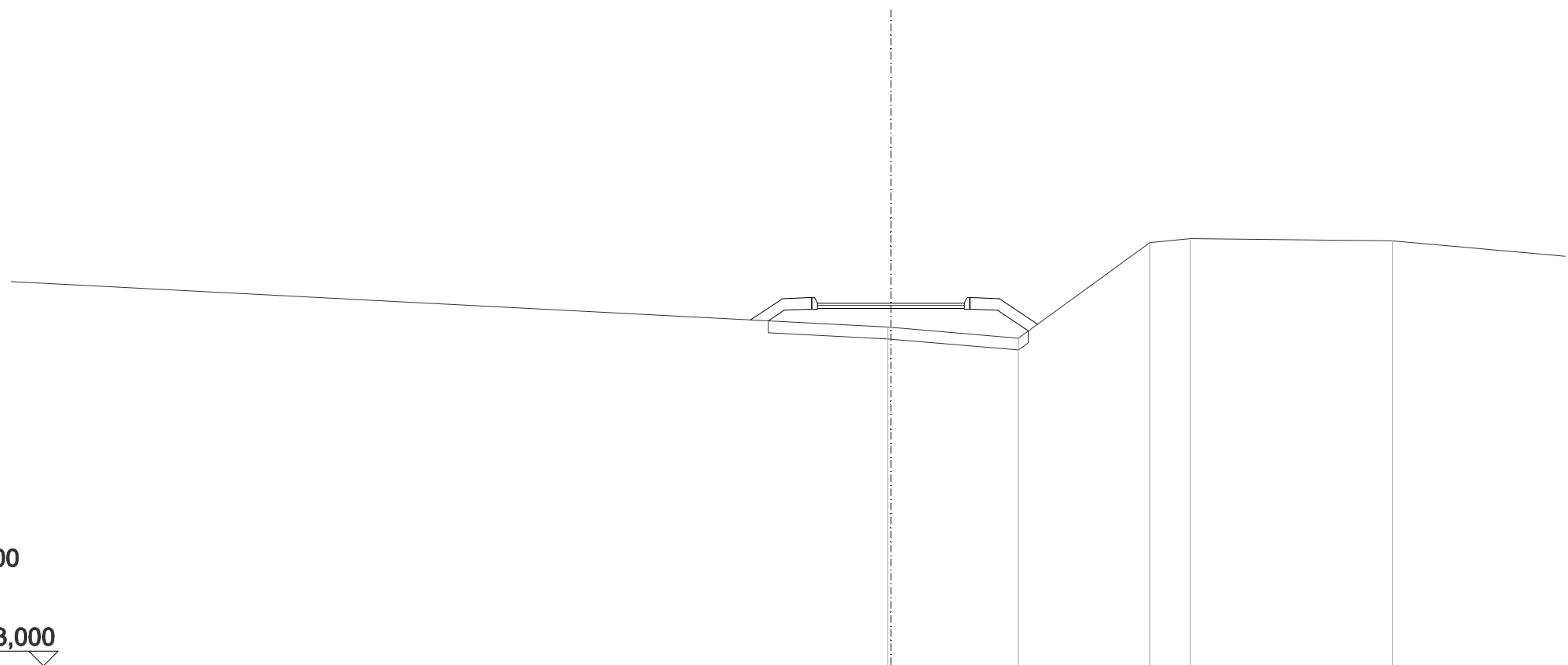
SCALA 1:100

QT.RIF. 33,000

QUOTE TERRENO	39,17		38,70		38,48		40,20		40,43		40,41
DIST.PARZIALI TERRENO		6,30		2,35		2,42		2,31		1,65	
DIST.PARZIALI PROGETTO			2,50	0,52	0,50		0,50	0,80			
QUOTA PROGETTO			38,88	39,22	39,24	39,14	38,14	39,24	39,22	38,69	

SCAVI E BONIFICHE	
SCOTICO	4,436 m
RILEVATI	
RILEVATO	2,162 m ²
TERRENO VEGETALE	2,444 m
SOVRASTRUTTURA STRADALE	
STRATO DI USURA	2,500 m
STRATO DI BINDER	2,500 m
MANUFATTI	
CORDOLO BITUMINOSO	0,035 m ²

ASSE: PC4
SEZIONE N.: 14
 QT. PROGETTO: 39,180
 DIST.PROG.: 225,000
 DIST.PREC.: 25,000
 DIST.SUCC.: 4,059



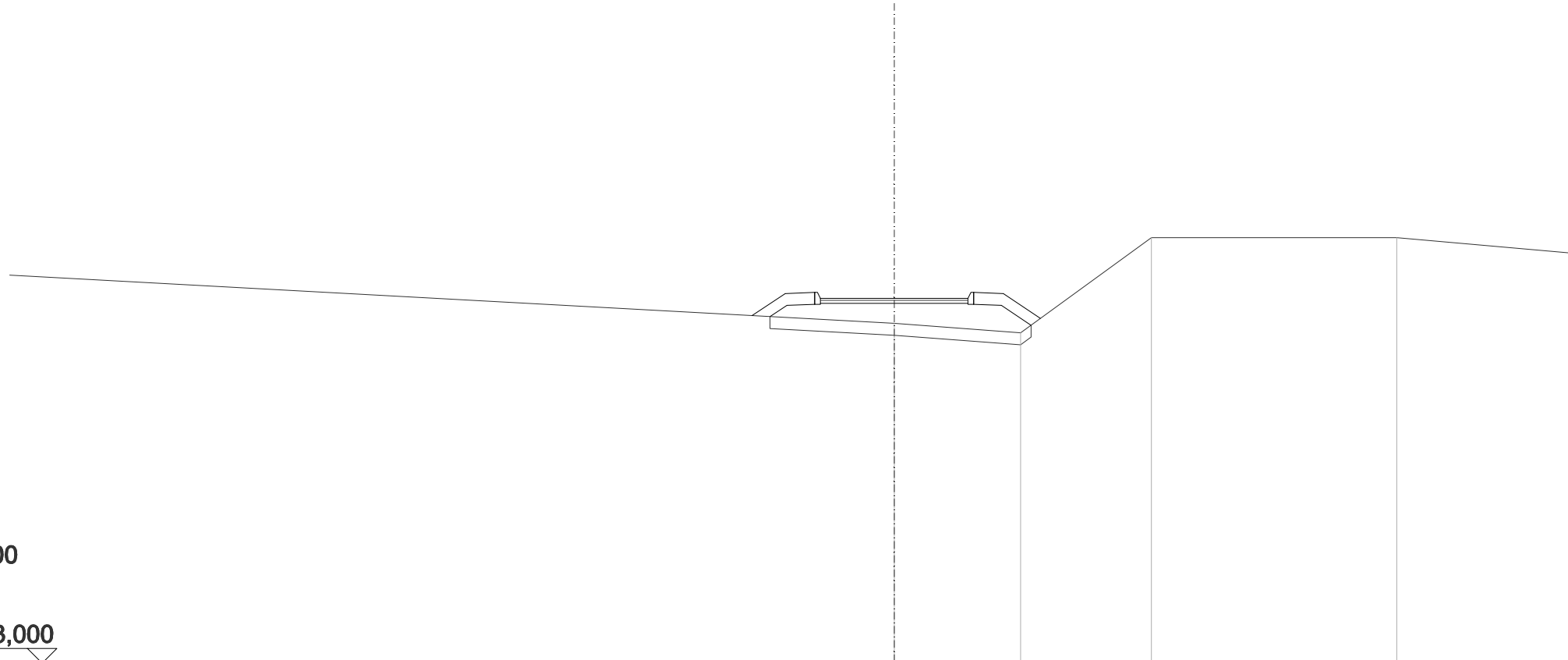
SCALA 1:100

QT.RIF. 33,000

QUOTE TERRENO				38,77	38,77			38,58		40,21	40,28		40,24
DIST.PARZIALI TERRENO						2,17		2,24		0,69		3,45	
DIST.PARZIALI PROGETTO					2,50		0,50	0,65					
QUOTA PROGETTO	38,90	39,26	39,28	39,18			38,18	39,28	39,26				38,82

SCAVI E BONIFICHE	
SCOTICO	4,428 m
RILEVATI	
RILEVATO	2,187 m ²
TERRENO VEGETALE	2,432 m
SOVRASTRUTTURA STRADALE	
STRATO DI USURA	2,500 m
STRATO DI BINDER	2,500 m
MANUFATTI	
CORDOLO BITUMINOSO	0,035 m ²

ASSE: PC4
SEZIONE N.: 15
 QT. PROGETTO: 39,186
 DIST.PROG.: 229,059
 DIST.PREC.: 4,059
 DIST.SUCC.: 6,596



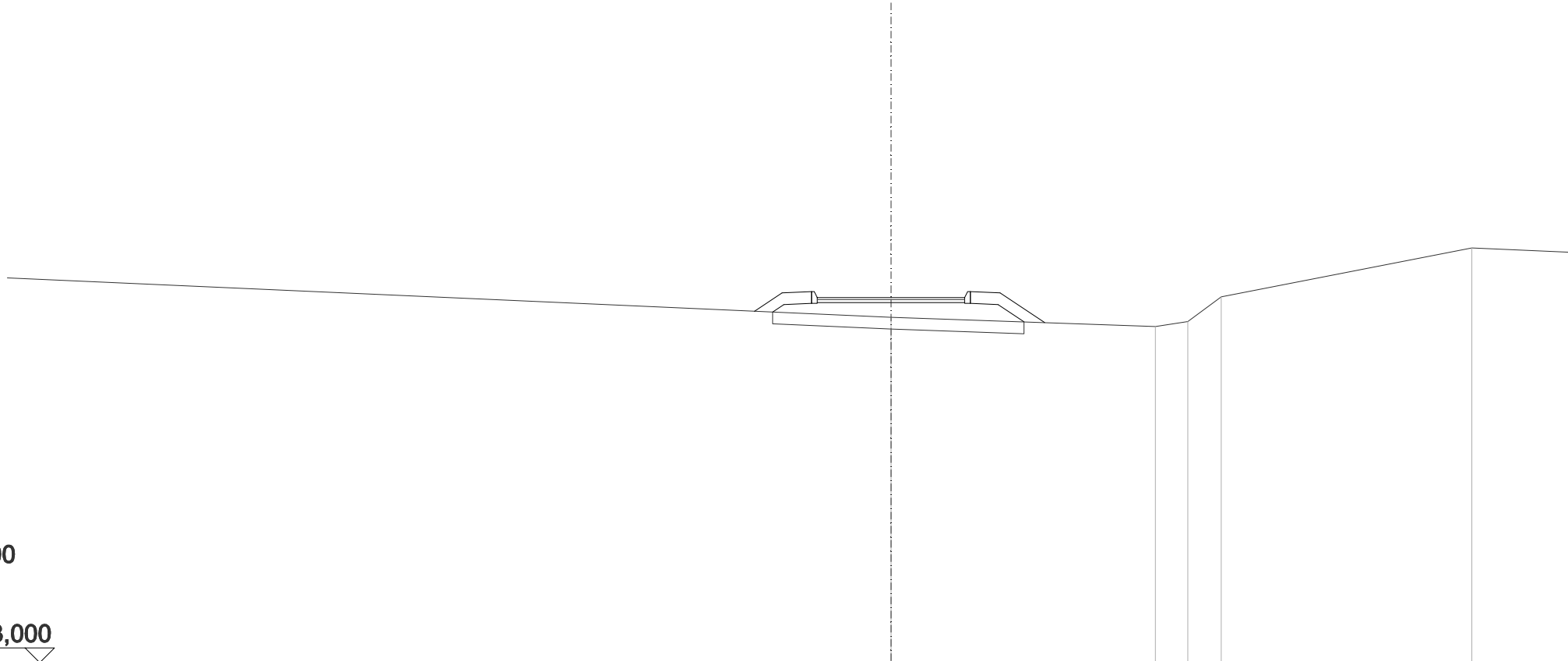
SCALA 1:100

QT.RIF. 33,000

QUOTE TERRENO				38,76		38,60		40,22		40,22	
DIST.PARZIALI TERRENO					2,14		2,22		4,16		
DIST.PARZIALI PROGETTO				2,50		0,50	0,63				
QUOTA PROGETTO	38,89	39,27	39,29	39,19		38,19	39,29	39,27	38,85		

SCAVI E BONIFICHE	
SCOTICO	4,268 m
RILEVATI	
RILEVATO	1,710 m ²
TERRENO VEGETALE	2,475 m
SOVRASTRUTTURA STRADALE	
STRATO DI USURA	2,500 m
STRATO DI BINDER	2,500 m
MANUFATTI	
CORDOLO BITUMINOSO	0,035 m ²

ASSE: PC4
SEZIONE N.: 16
 QT. PROGETTO: 39,196
 DIST.PROG.: 235,655
 DIST.PREC.: 6,596
 DIST.SUCC.: 6,596



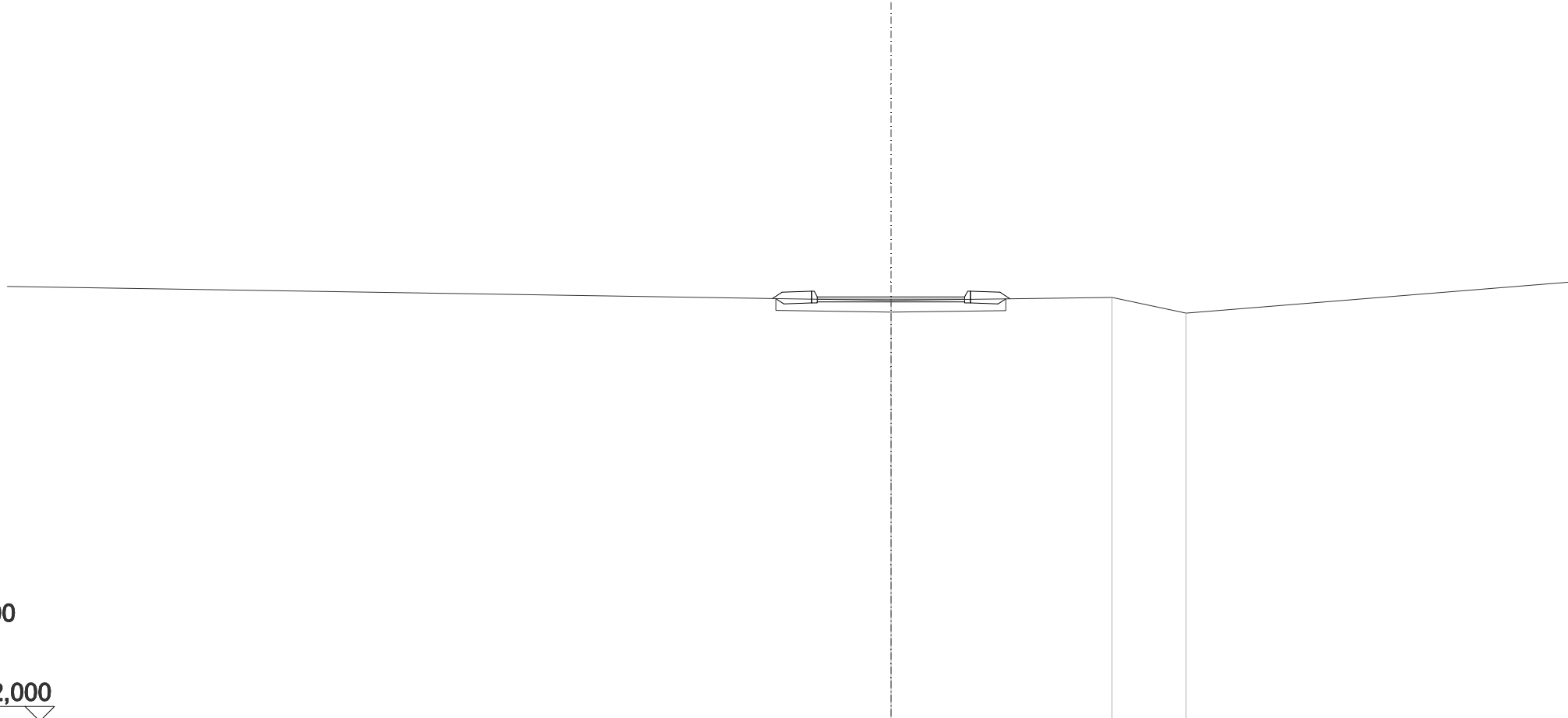
SCALA 1:100

QT.RIF. 33,000

QUOTE TERRENO						38,86				38,70	38,79	39,21						40,04	
DIST.PARZIALI TERRENO											0,55	0,57		4,26					
DIST.PARZIALI PROGETTO						2,50			0,50	0,76									
QUOTA PROGETTO									38,96	39,28	39,30	39,20							38,77

SCAVI E BONIFICHE	
SCOTICO	3,903 m
RILEVATI	
RILEVATO	0,569 m ²
TERRENO VEGETALE	1,392 m
SOVRASTRUTTURA STRADALE	
STRATO DI USURA	2,500 m
STRATO DI BINDER	2,500 m
MANUFATTI	
CORDOLO BITUMINOSO	0,035 m ²

ASSE: PC4
SEZIONE N.: 17
 QT. PROGETTO: 39,205
 DIST.PROG.: 242,251
 DIST.PREC.: 6,596
 DIST.SUCC.: 7,749



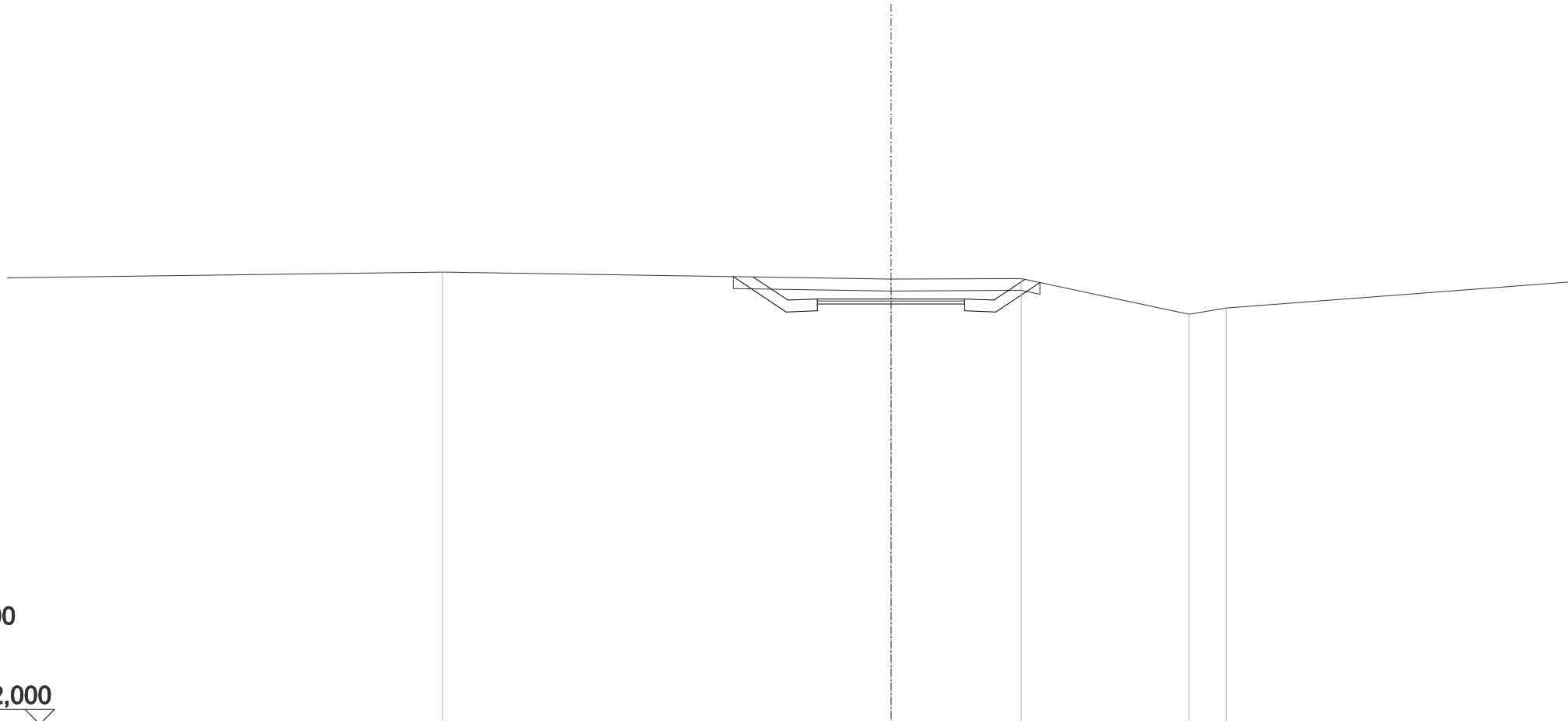
SCALA 1:100

QT.RIF. 32,000

QUOTE TERRENO				39,15				39,20		38,93			
DIST.PARZIALI TERRENO							3,75		1,26				
DIST.PARZIALI PROGETTO					0,50	2,50		0,50					
QUOTA PROGETTO					39,18	39,29	39,31	39,21		39,21	39,31	39,29	39,17

SCAVI E BONIFICHE	
STERRO	1,162 m ²
SCOTICO	5,204 m
RILEVATI	
RILEVATO	0,053 m ²
TERRENO VEGETALE	2,342 m
SOVRASTRUTTURA STRADALE	
STRATO DI USURA	2,500 m
STRATO DI BINDER	2,500 m

ASSE: PC4
SEZIONE N.: 18
 QT. PROGETTO: 39,217
 DIST.PROG.: 250,000
 DIST.PREC.: 7,749
 DIST.SUCC.: 25,000



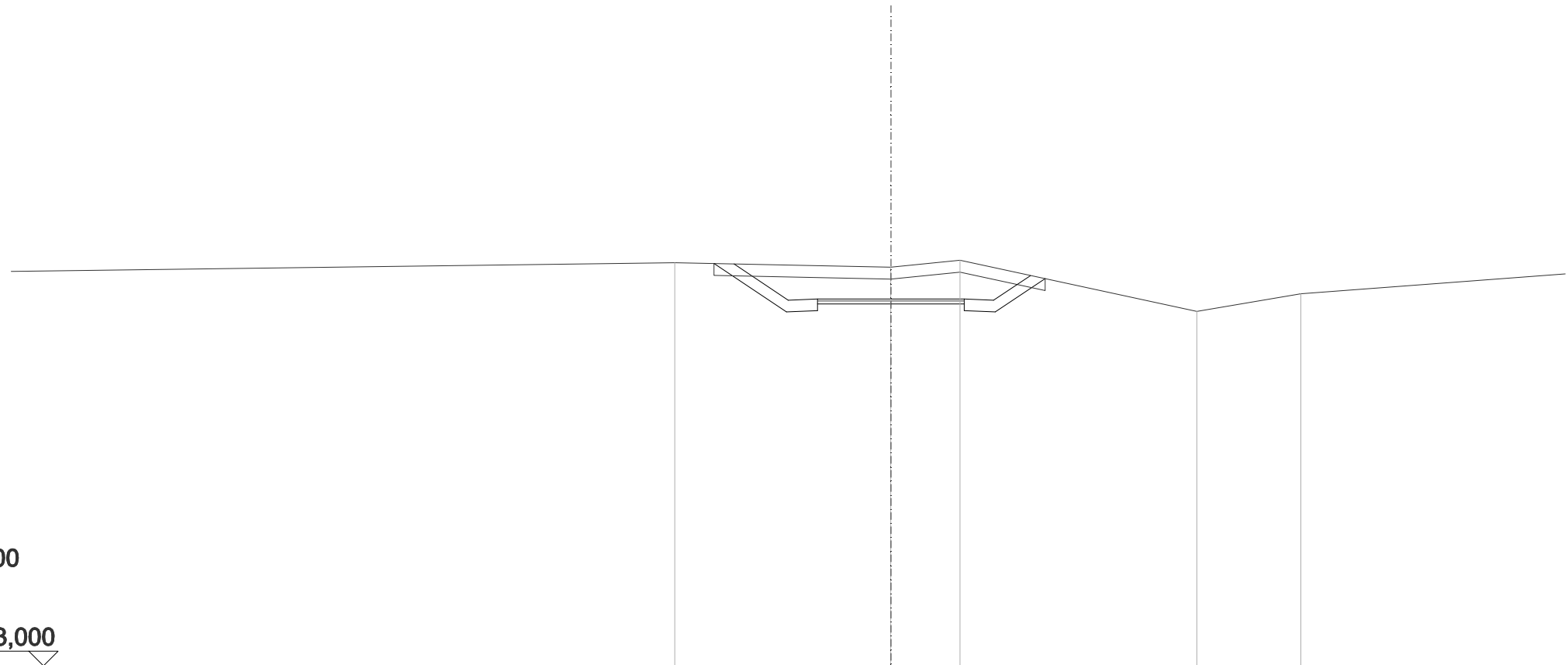
SCALA 1:100

QT.RIF. 32,000

QUOTE TERRENO	39,67			39,55		39,56		38,96	39,06
DIST.PARZIALI TERRENO		7,62			2,21		2,85	0,63	
DIST.PARZIALI PROGETTO			0,59	0,50	2,50	0,50	0,53		
QUOTA PROGETTO			39,59	39,20	39,22		39,22	39,20	39,55

SCAVI E BONIFICHE	
STERRO	2,233 m ²
SCOTICO	5,647 m
RILEVATI	
RILEVATO	0,054 m ²
TERRENO VEGETALE	2,871 m
SOVRASTRUTTURA STRADALE	
STRATO DI USURA	2,500 m
STRATO DI BINDER	2,500 m

ASSE: PC4
SEZIONE N.: 19
 QT. PROGETTO: 39,253
 DIST.PROG.: 275,000
 DIST.PREC.: 25,000
 DIST.SUCC.: 25,000



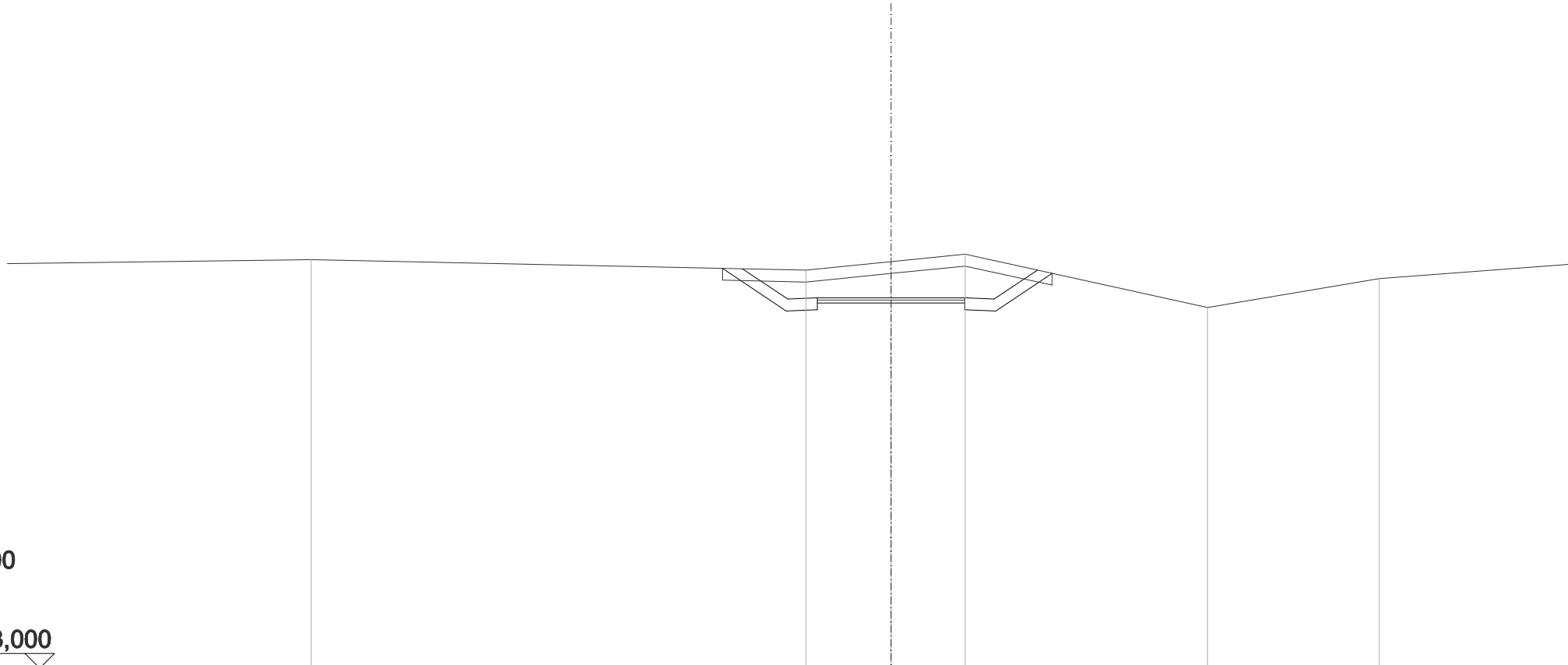
SCALA 1:100

QT.RIF. 33,000

QUOTE TERRENO				39,87				39,79	39,79					39,91				39,04					39,34
DIST.PARZIALI TERRENO								3,69		1,18				4,04				1,78					
DIST.PARZIALI PROGETTO								0,93	0,50	2,50		0,50	0,63										
QUOTA PROGETTO								39,85	39,23	39,25				39,25	39,23	39,65							

SCAVI E BONIFICHE	
STERRO	2,305 m ²
SCOTICO	5,596 m
RILEVATI	
RILEVATO	0,054 m ²
TERRENO VEGETALE	2,811 m
SOVRASTRUTTURA STRADALE	
STRATO DI USURA	2,500 m
STRATO DI BINDER	2,500 m

ASSE: PC4
SEZIONE N.: 20
 QT. PROGETTO: 39,290
 DIST.PROG.: 300,000
 DIST.PREC.: 25,000
 DIST.SUCC.: 25,000



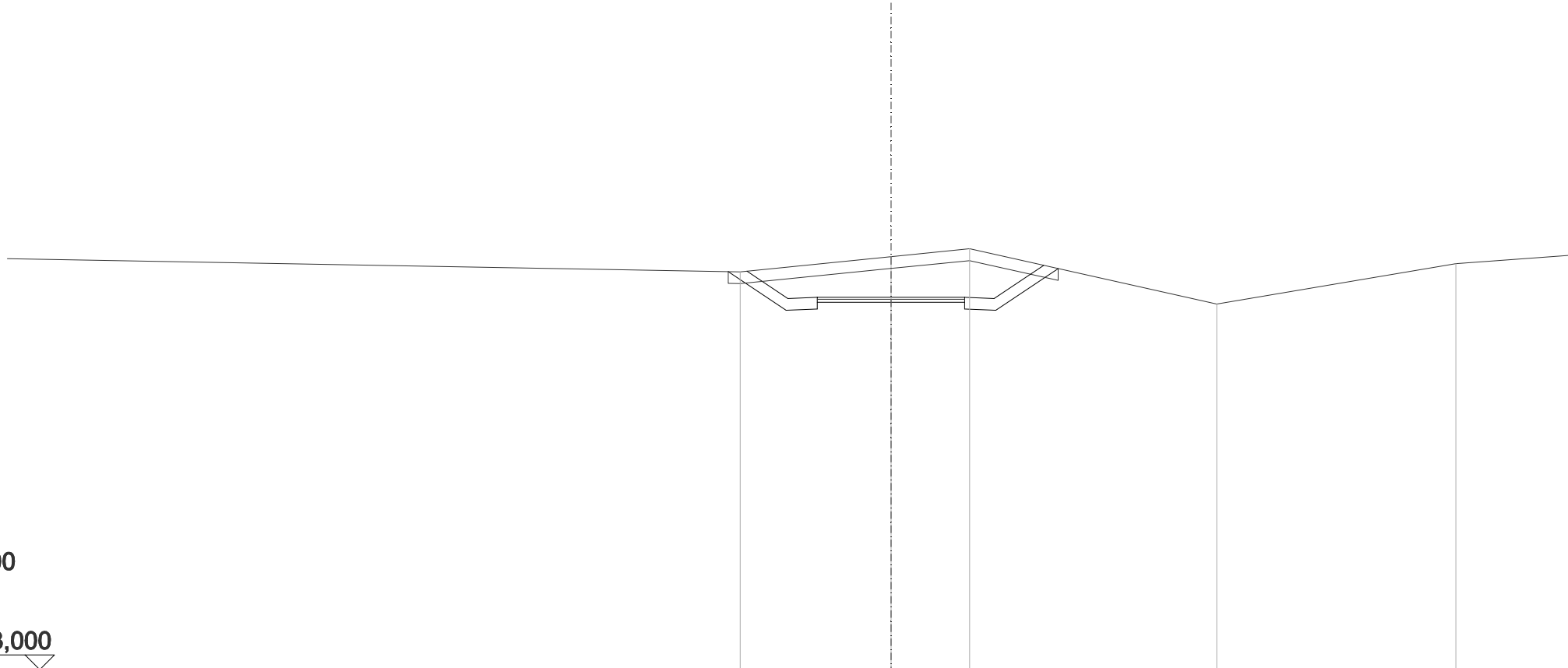
SCALA 1:100

QT.RIF. 33,000

QUOTE TERRENO	39,94			39,76	39,90	40,03		39,13	39,62
DIST.PARZIALI TERRENO		8,41		1,44	1,26		4,12	2,92	
DIST.PARZIALI PROGETTO			0,77	0,50	2,50	0,50	0,74		
QUOTA PROGETTO			39,78	39,27	39,29		39,29	39,27	39,76

SCAVI E BONIFICHE	
STERRO	2,639 m ²
SCOTICO	5,604 m
RILEVATI	
RILEVATO	0,053 m ²
TERRENO VEGETALE	2,849 m
SOVRASTRUTTURA STRADALE	
STRATO DI USURA	2,500 m
STRATO DI BINDER	2,500 m

ASSE: PC4
SEZIONE N.: 21
 QT. PROGETTO: 39,326
 DIST.PROG.: 325,000
 DIST.PREC.: 25,000
 DIST.SUCC.: 25,000



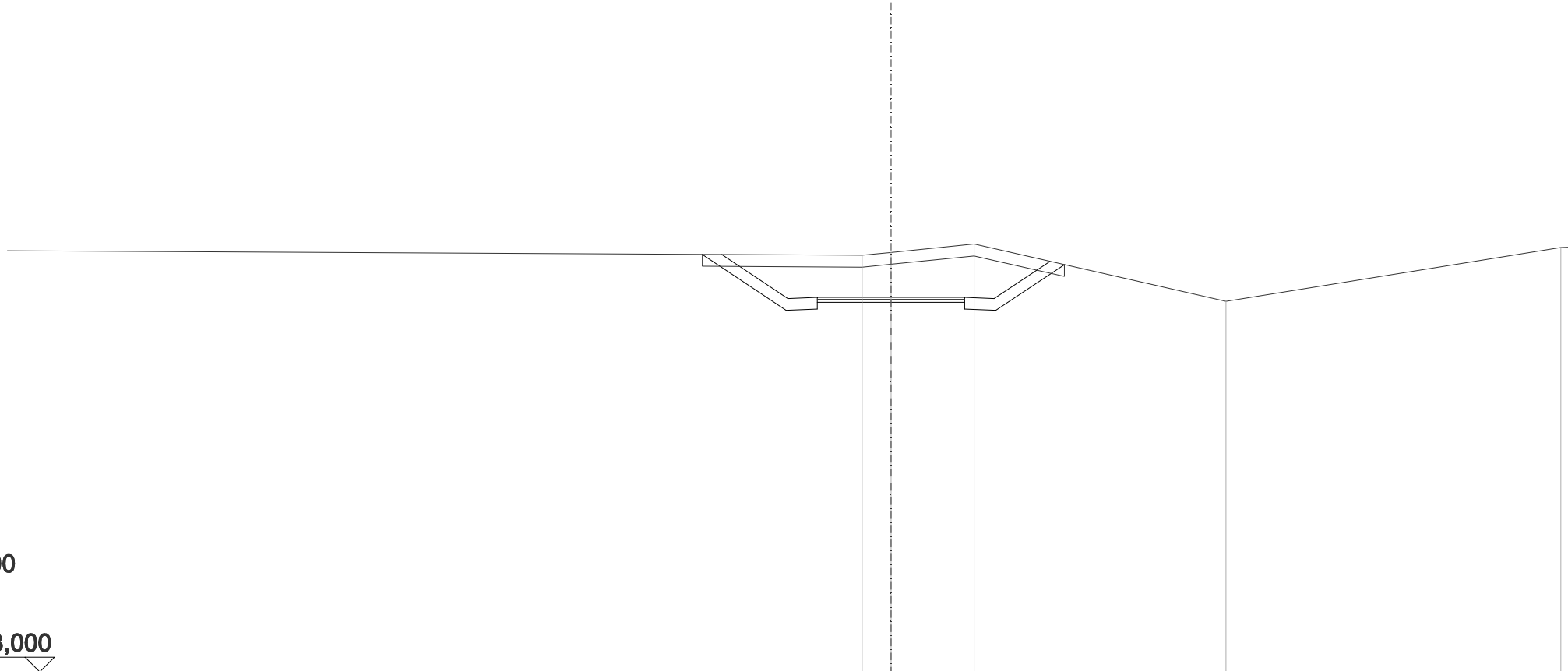
SCALA 1:100

QT.RIF. 33,000

QUOTE TERRENO			39,76		40,02		40,15		39,21		39,90
DIST.PARZIALI TERRENO				2,56		1,33		4,20		4,06	
DIST.PARZIALI PROGETTO			0,70	0,50		2,50	0,50	0,84			
QUOTA PROGETTO			39,77	39,31	39,33		39,33	39,31	39,87		

SCAVI E BONIFICHE	
STERRO	3,319 m ²
SCOTICO	6,148 m
RILEVATI	
RILEVATO	0,053 m ²
TERRENO VEGETALE	3,487 m
SOVRASTRUTTURA STRADALE	
STRATO DI USURA	2,500 m
STRATO DI BINDER	2,500 m

ASSE: PC4
SEZIONE N.: 22
 QT. PROGETTO: 39,363
 DIST.PROG.: 350,000
 DIST.PREC.: 25,000
 DIST.SUCC.: 25,000



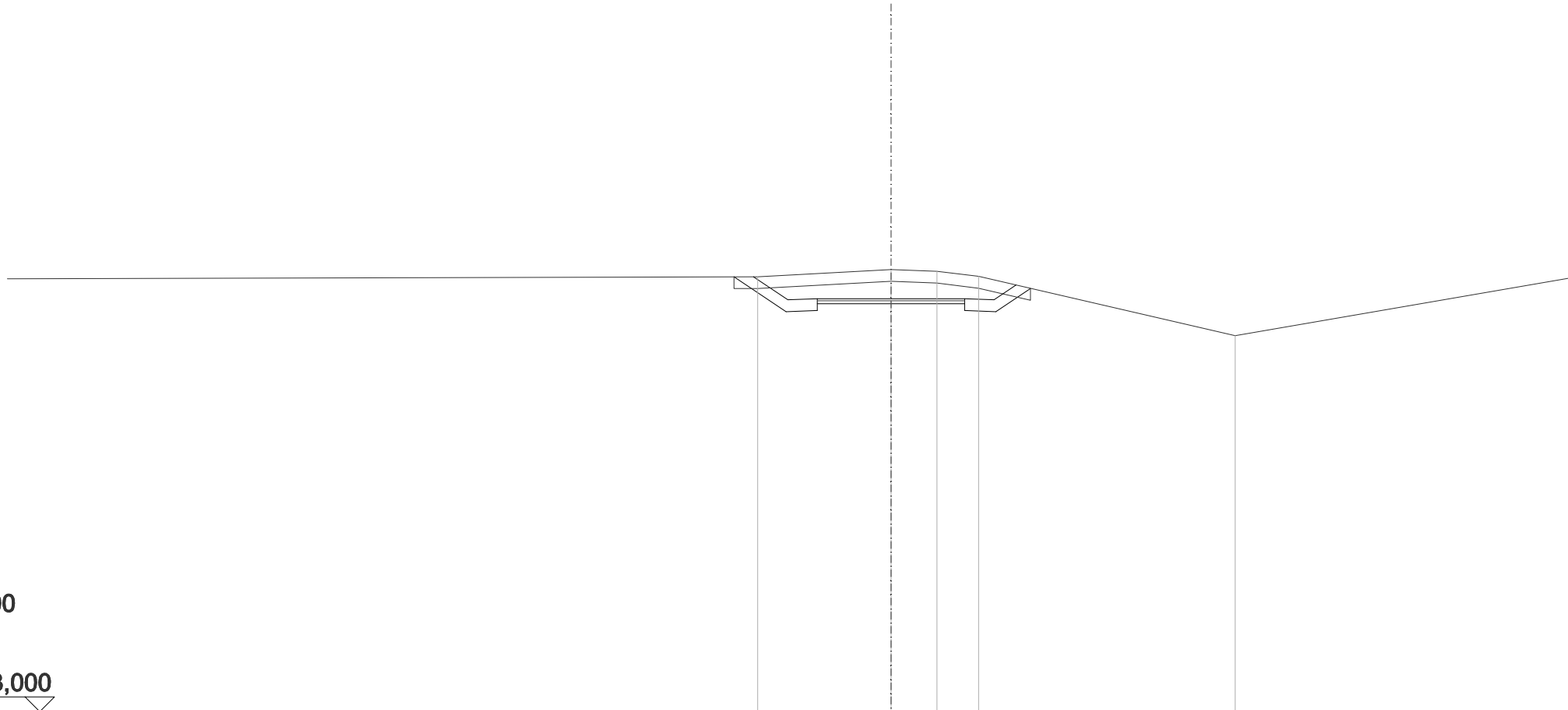
SCALA 1:100

QT.RIF. 33,000

QUOTE TERRENO				40,08	40,13	40,27		39,29
DIST.PARZIALI TERRENO				0,49	1,41		4,28	
DIST.PARZIALI PROGETTO		1,12	0,50	2,50	0,50	0,95		
QUOTA PROGETTO	40,09	39,34	39,36		39,36	39,34	39,98	

SCAVI E BONIFICHE	
STERRO	1,472 m ²
SCOTICO	5,035 m
RILEVATI	
RILEVATO	0,052 m ²
TERRENO VEGETALE	2,155 m
SOVRASTRUTTURA STRADALE	
STRATO DI USURA	2,500 m
STRATO DI BINDER	2,500 m

ASSE: PC4
SEZIONE N.: 23
 QT. PROGETTO: 40,009
 DIST.PROG.: 375,000
 DIST.PREC.: 25,000
 DIST.SUCC.: 25,000



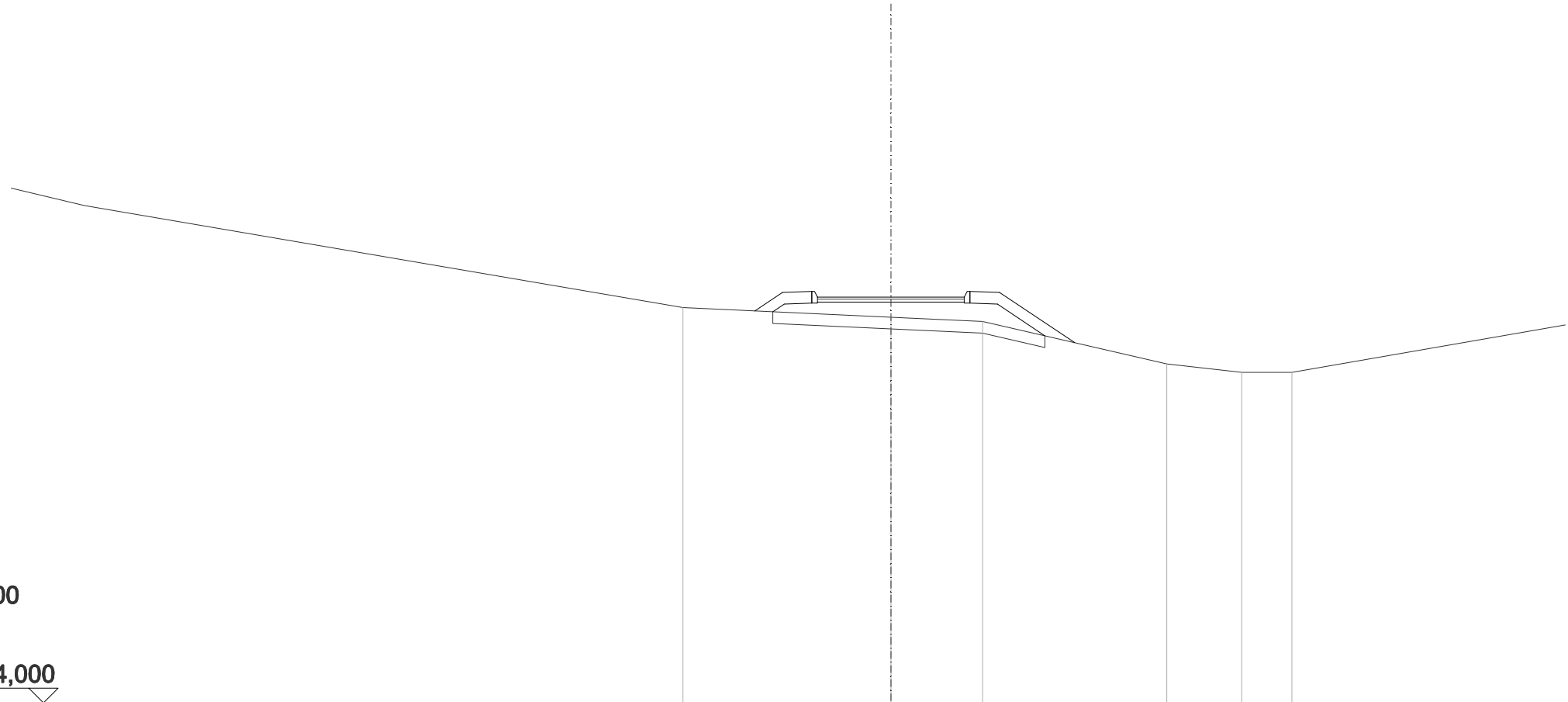
SCALA 1:100

QT.RIF. 33,000

QUOTE TERRENO			40,38		40,50	40,47	40,39		39,38	
DIST.PARZIALI TERRENO				2,26	0,78	0,71		4,36		
DIST.PARZIALI PROGETTO		0,59	0,50		2,50		0,50	0,37		
QUOTA PROGETTO		40,38	39,99	40,01			40,01	39,99	40,24	

SCAVI E BONIFICHE	
SCOTICO	4,640 m
RILEVATI	
RILEVATO	1,907 m ²
TERRENO VEGETALE	3,110 m
SOVRASTRUTTURA STRADALE	
STRATO DI USURA	2,500 m
STRATO DI BINDER	2,500 m
MANUFATTI	
CORDOLO BITUMINOSO	0,035 m ²

ASSE: PC4
SEZIONE N.: 24
 QT. PROGETTO: 40,918
 DIST.PROG.: 400,000
 DIST.PREC.: 25,000
 DIST.SUCC.: 25,000



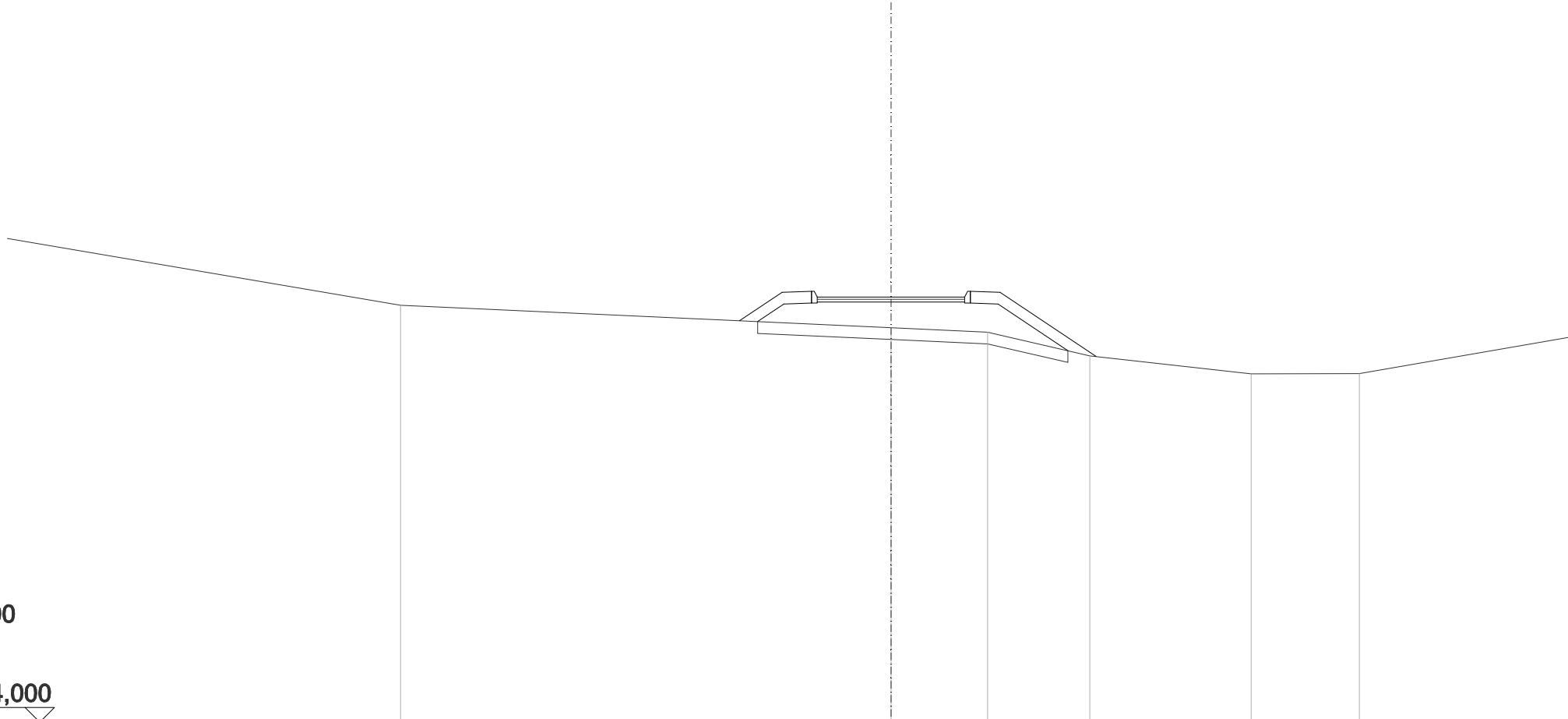
SCALA 1:100

QT.RIF. 34,000

QUOTE TERRENO			40,74		40,58	40,51		39,78	39,64	39,64	
DIST.PARZIALI TERRENO				3,55	1,56		3,14	1,28	0,86		
DIST.PARZIALI PROGETTO					2,50	0,50	1,28				
QUOTA PROGETTO				40,68	41,00	41,02	40,92	41,02	41,00	40,14	

SCAVI E BONIFICHE	
SCOTICO	5,266 m
RILEVATI	
RILEVATO	2,861 m ²
TERRENO VEGETALE	3,828 m
SOVRASTRUTTURA STRADALE	
STRATO DI USURA	2,500 m
STRATO DI BINDER	2,500 m
MANUFATTI	
CORDOLO BITUMINOSO	0,035 m ²

ASSE: PC4
SEZIONE N.: 25
 QT. PROGETTO: 41,218
 DIST.PROG.: 425,000
 DIST.PREC.: 25,000
 DIST.SUCC.: 25,000



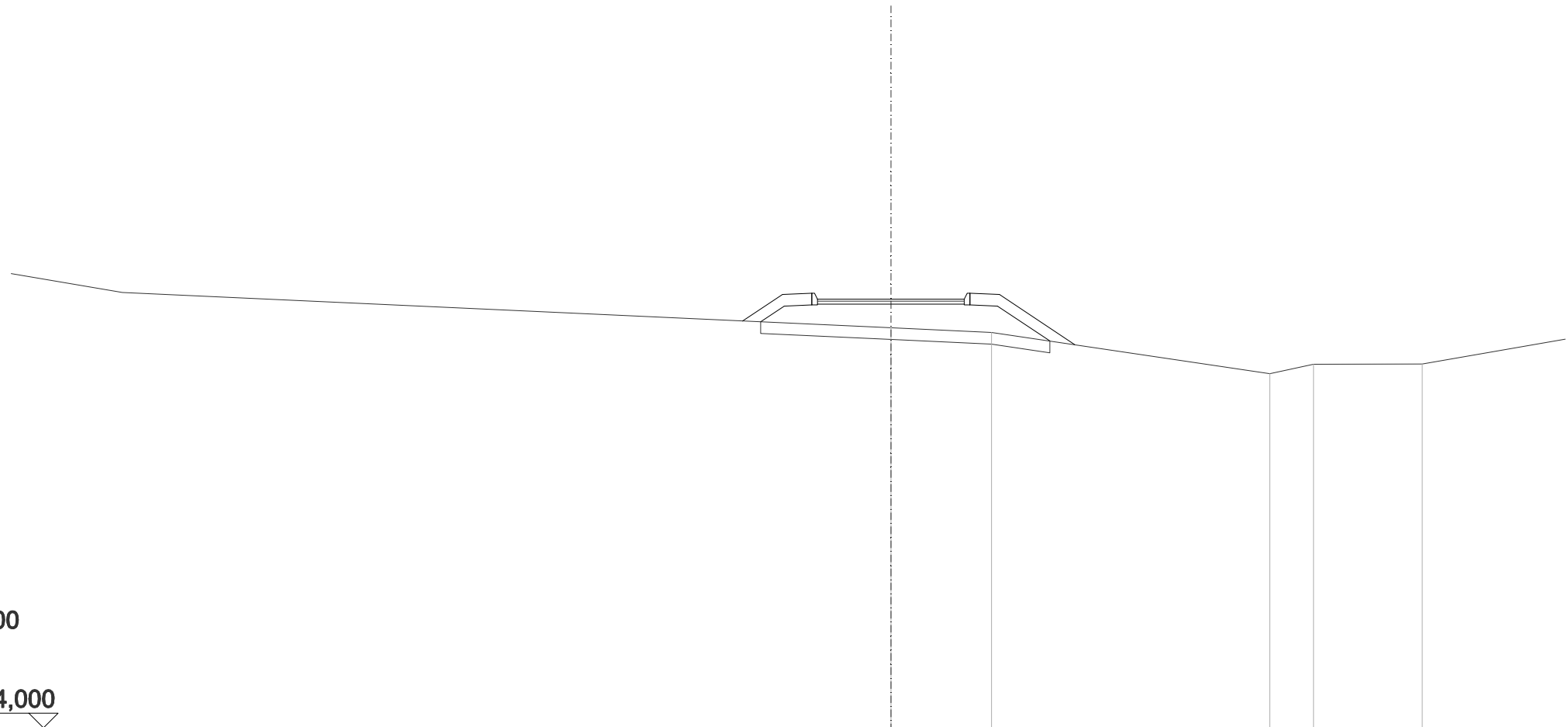
SCALA 1:100

QT.RIF. 34,000

QUOTE TERRENO	41,08			40,70	40,62	40,22	39,92	39,92
DIST.PARZIALI TERRENO	8,33			1,64	1,74	2,74	1,83	
DIST.PARZIALI PROGETTO		0,72	0,50	2,50	0,50	1,63		
QUOTA PROGETTO		-40,82	-41,30	-41,32	-41,22	-41,32	-41,30	-40,21

SCAVI E BONIFICHE	
SCOTICO	4,929 m
RILEVATI	
RILEVATO	2,572 m ²
TERRENO VEGETALE	3,360 m
SOVRASTRUTTURA STRADALE	
STRATO DI USURA	2,500 m
STRATO DI BINDER	2,500 m
MANUFATTI	
CORDOLO BITUMINOSO	0,035 m ²

ASSE: PC4
SEZIONE N.: 26
 QT. PROGETTO: 41,309
 DIST.PROG.: 450,000
 DIST.PREC.: 25,000
 DIST.SUCC.: 25,000



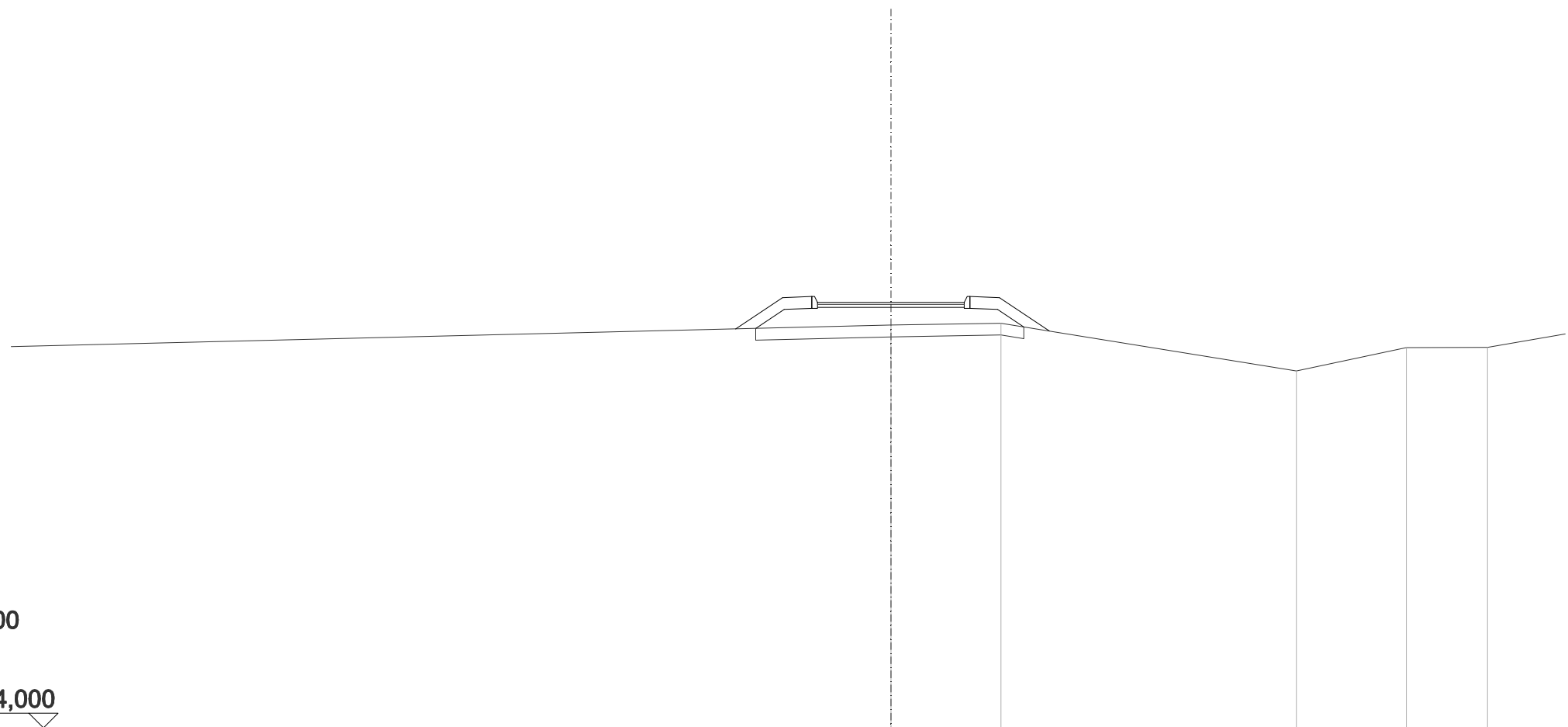
SCALA 1:100

QT.RIF. 34,000

QUOTE TERRENO				40,82		40,74			40,04	40,20		40,20
DIST.PARZIALI TERRENO					1,72		4,75			0,75	1,85	
DIST.PARZIALI PROGETTO			0,68	0,50	2,50	0,50	1,28					
QUOTA PROGETTO	40,94	41,39	41,41	41,31		41,31	41,41	41,39		40,53		

SCAVI E BONIFICHE	
SCOTICO	4,570 m
RILEVATI	
RILEVATO	2,025 m ²
TERRENO VEGETALE	2,983 m
SOVRASTRUTTURA STRADALE	
STRATO DI USURA	2,500 m
STRATO DI BINDER	2,500 m
MANUFATTI	
CORDOLO BITUMINOSO	0,035 m ²

ASSE: PC4
SEZIONE N.: 27
 QT. PROGETTO: 41,253
 DIST.PROG.: 475,000
 DIST.PREC.: 25,000
 DIST.SUCC.: 5,255



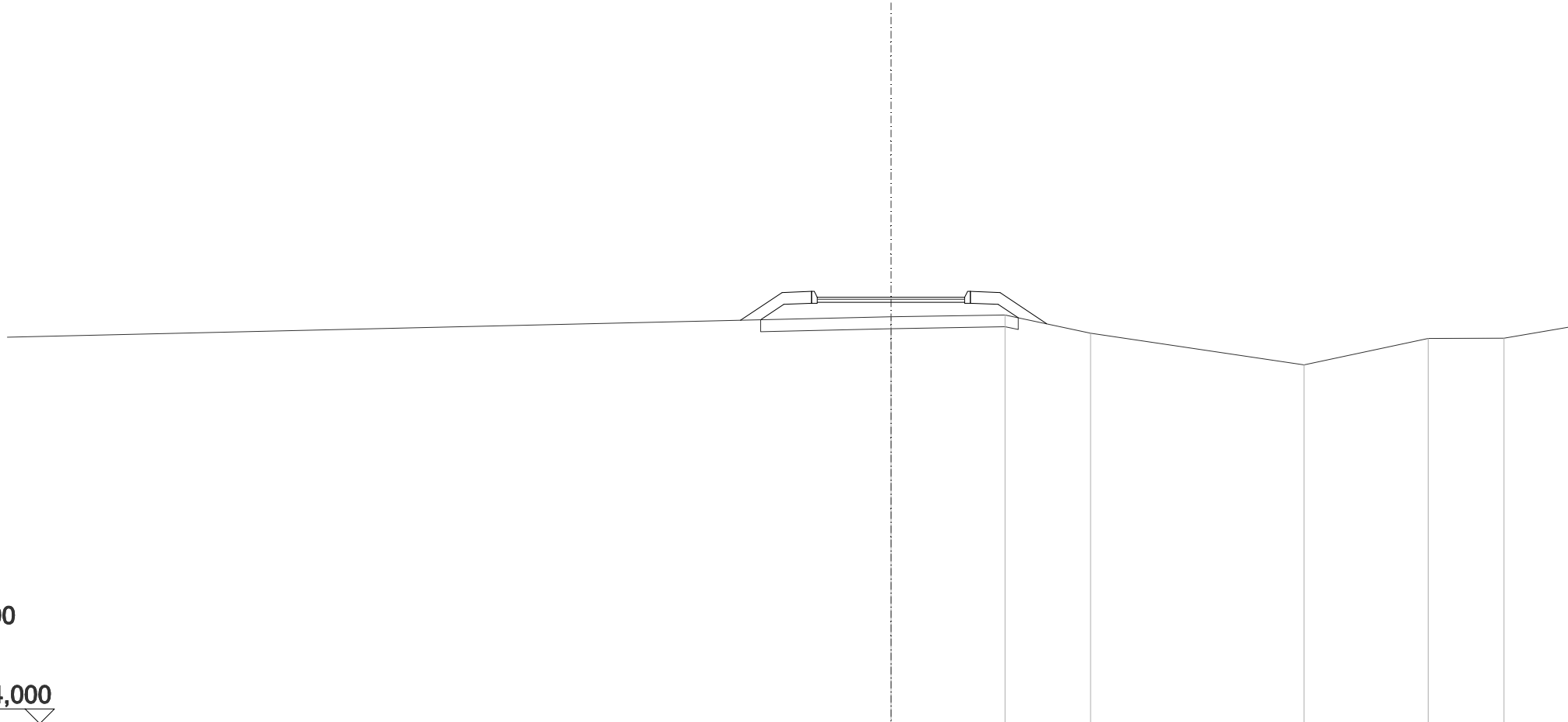
SCALA 1:100

QT.RIF. 34,000

QUOTE TERRENO				40,87		40,90			40,08		40,48		40,48
DIST.PARZIALI TERRENO					1,88		5,04			1,87		1,38	
DIST.PARZIALI PROGETTO		0,80	0,50	2,50		0,50	0,85						
QUOTA PROGETTO	-40,80	-41,33	-41,35	-41,25		-41,25	-41,35	-41,33		-40,76			

SCAVI E BONIFICHE	
SCOTICO	4,372 m
RILEVATI	
RILEVATO	1,748 m ²
TERRENO VEGETALE	2,803 m
SOVRASTRUTTURA STRADALE	
STRATO DI USURA	2,500 m
STRATO DI BINDER	2,500 m
MANUFATTI	
CORDOLO BITUMINOSO	0,035 m ²

ASSE: PC4
SEZIONE N.: 28
 QT. PROGETTO: 41,240
 DIST.PROG.: 480,255
 DIST.PREC.: 5,255
 DIST.SUCC.: 19,745



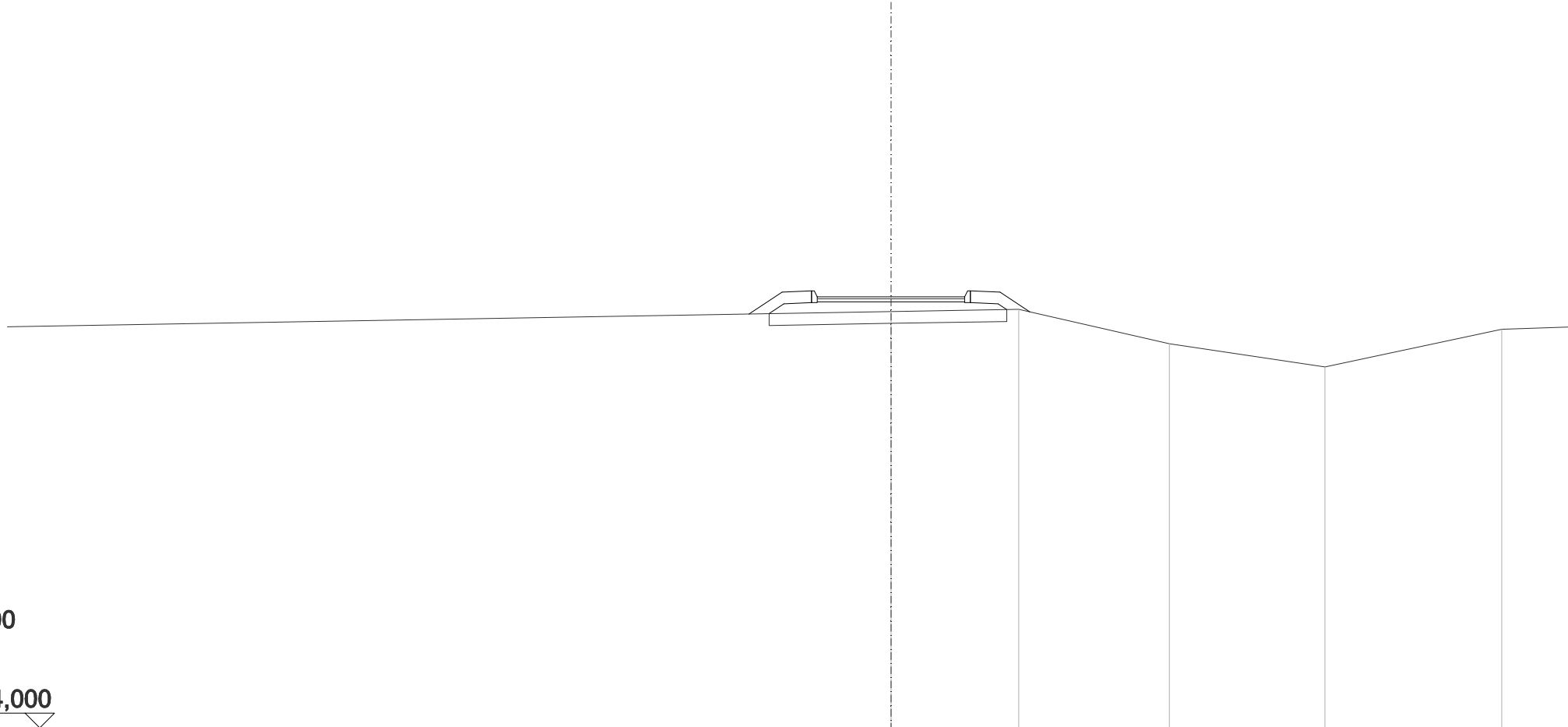
SCALA 1:100

QT.RIF. 34,000

QUOTE TERRENO				40,91		40,94		40,63			40,09		40,54		40,54
DIST.PARZIALI TERRENO						1,94		1,45		3,62		2,11		1,29	
DIST.PARZIALI PROGETTO						0,71	0,50	2,50		0,50	0,79				
QUOTA PROGETTO						40,85	41,32	41,34	41,24		41,24	41,34	41,32		40,79

SCAVI E BONIFICHE	
SCOTICO	4,037 m
RILEVATI	
RILEVATO	1,346 m ²
TERRENO VEGETALE	2,281 m
SOVRASTRUTTURA STRADALE	
STRATO DI USURA	2,500 m
STRATO DI BINDER	2,500 m
MANUFATTI	
CORDOLO BITUMINOSO	0,035 m ²

ASSE: PC4
SEZIONE N.: 29
 QT. PROGETTO: 41,318
 DIST.PROG.: 500,000
 DIST.PREC.: 19,745
 DIST.SUCC.: 25,000



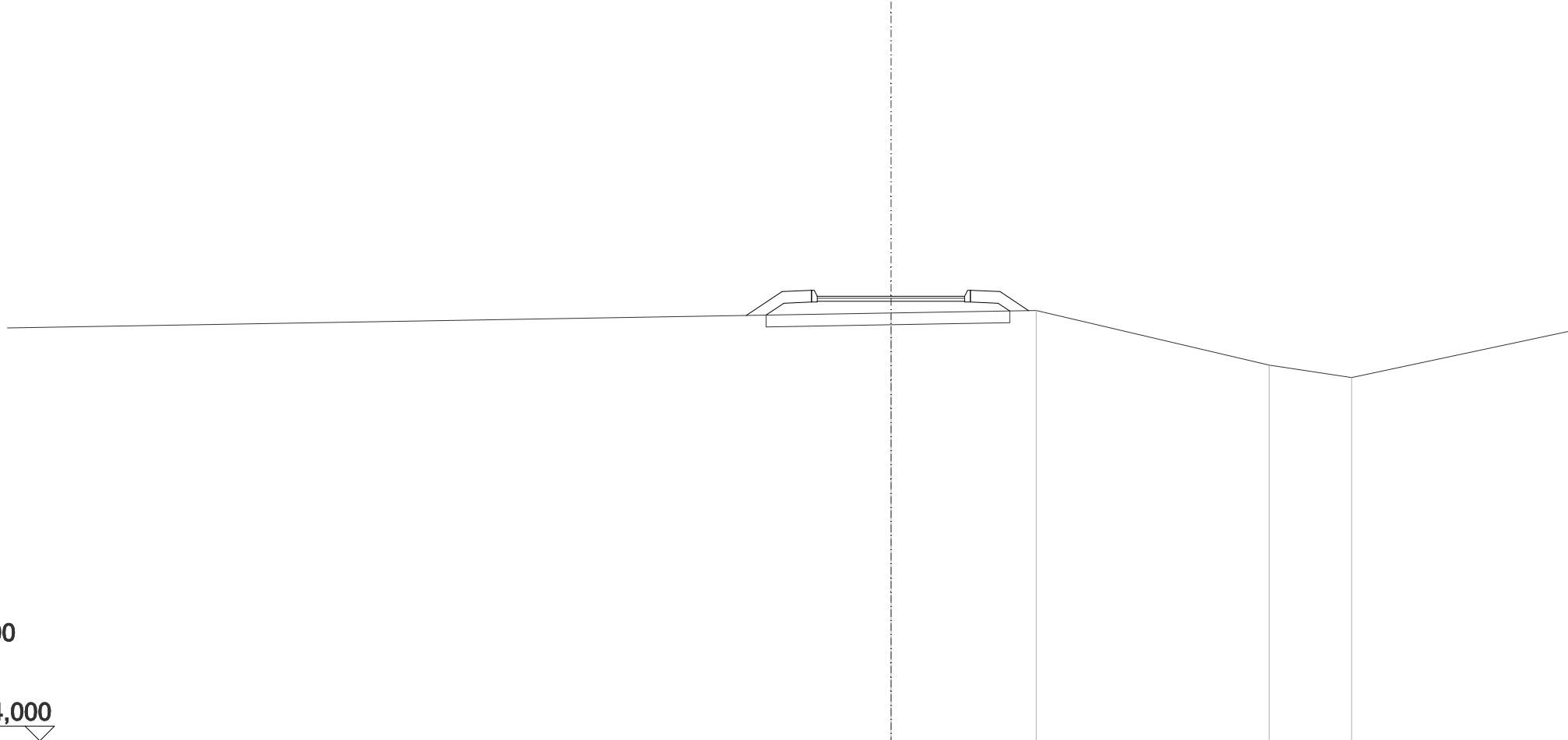
SCALA 1:100

QT.RIF. 34,000

QUOTE TERRENO				41,07		41,10		40,52		40,13		40,77
DIST.PARZIALI TERRENO					2,17		2,56		2,64		3,00	
DIST.PARZIALI PROGETTO				2,50		0,50	0,51					
QUOTA PROGETTO	41,02	41,40	41,42	41,32		41,32	41,42	41,40	41,06			

SCAVI E BONIFICHE	
SCOTICO	4,135 m
RILEVATI	
RILEVATO	1,493 m ²
TERRENO VEGETALE	2,319 m
SOVRASTRUTTURA STRADALE	
STRATO DI USURA	2,500 m
STRATO DI BINDER	2,500 m
MANUFATTI	
CORDOLO BITUMINOSO	0,035 m ²

ASSE: PC4
SEZIONE N.: 30
 QT. PROGETTO: 41,551
 DIST.PROG.: 525,000
 DIST.PREC.: 25,000
 DIST.SUCC.: 25,000



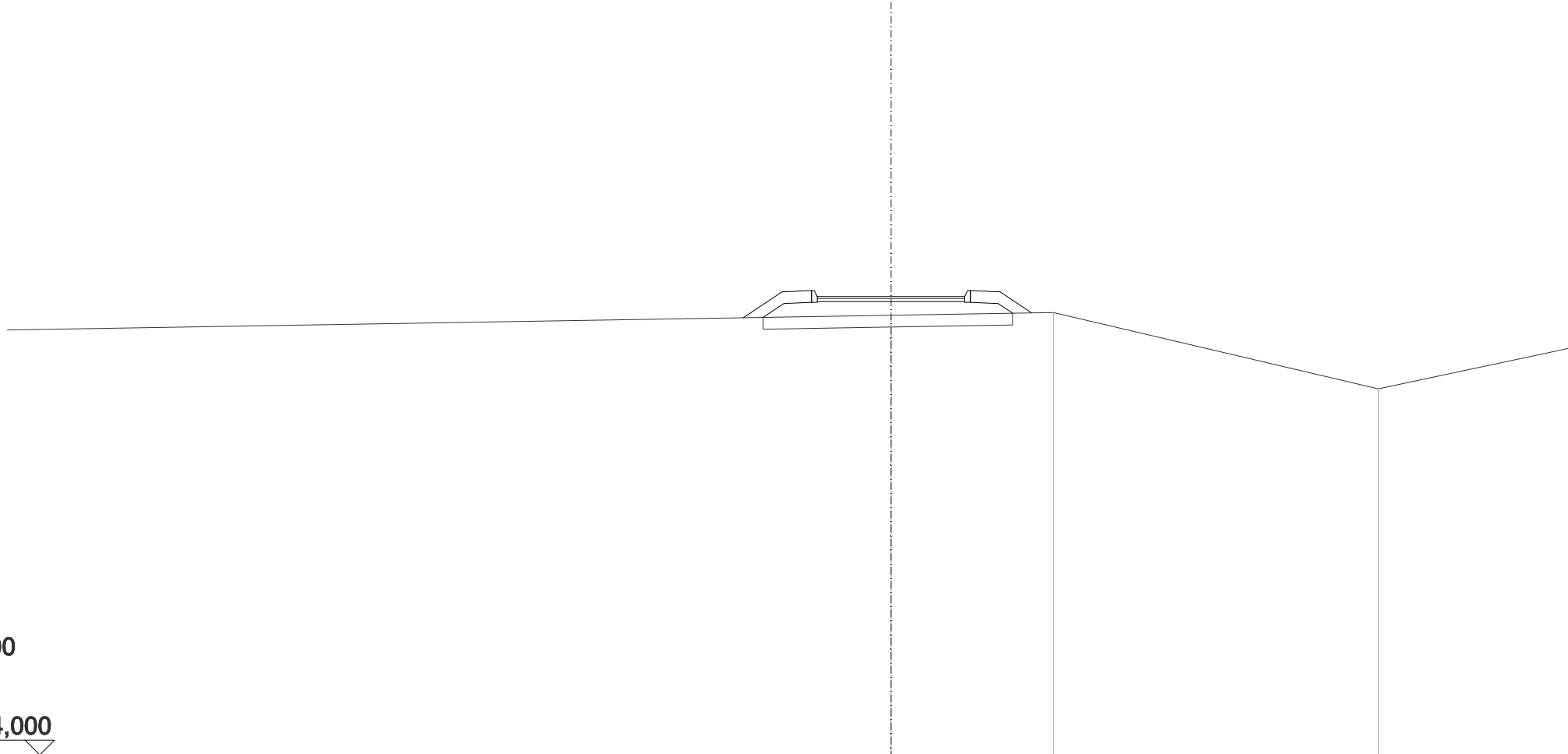
SCALA 1:100

QT.RIF. 34,000

QUOTE TERRENO				41,27		41,31			40,38		40,17	
DIST.PARZIALI TERRENO						2,46		3,96		1,40		
DIST.PARZIALI PROGETTO					0,61	0,50	2,50	0,50	0,49			
QUOTA PROGETTO					41,22	41,63	41,65	41,55	41,55	41,63	41,31	

SCAVI E BONIFICHE	
SCOTICO	4,234 m
RILEVATI	
RILEVATO	1,644 m ²
TERRENO VEGETALE	2,437 m
SOVRASTRUTTURA STRADALE	
STRATO DI USURA	2,500 m
STRATO DI BINDER	2,500 m
MANUFATTI	
CORDOLO BITUMINOSO	0,035 m ²

ASSE: PC4
SEZIONE N.: 31
 QT. PROGETTO: 41,783
 DIST.PROG.: 550,000
 DIST.PREC.: 25,000
 DIST.SUCC.: 25,000



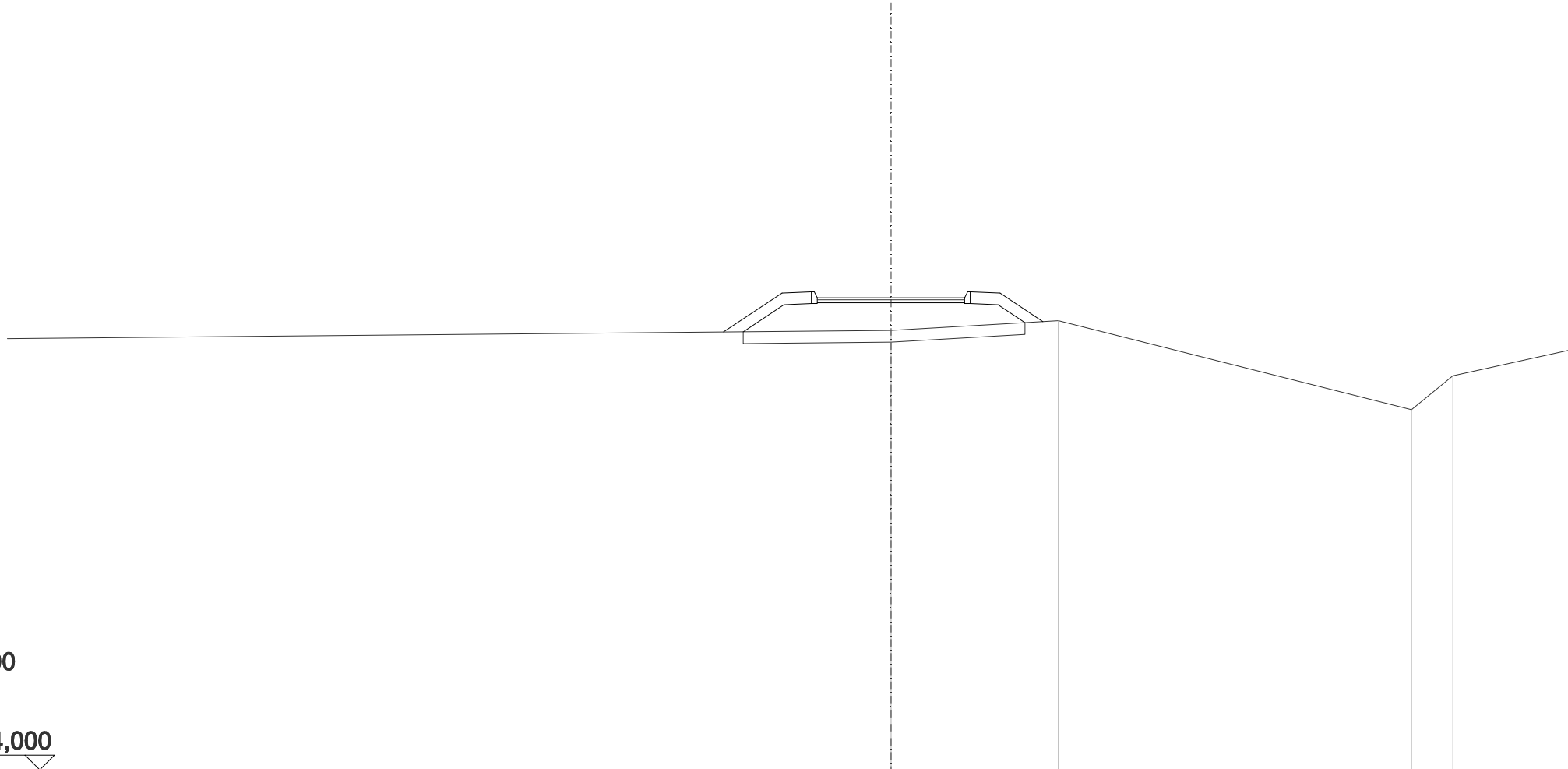
SCALA 1:100

QT.RIF. 34,000

QUOTE TERRENO				41,47		41,51		40,21	
DIST.PARZIALI TERRENO						2,76		5,52	
DIST.PARZIALI PROGETTO			0,66	0,50	2,50	0,50	0,54		
QUOTA PROGETTO			41,42	41,86	41,88	41,78	41,86	41,51	

SCAVI E BONIFICHE	
SCOTICO	4,785 m
RILEVATI	
RILEVATO	2,673 m ²
TERRENO VEGETALE	3,074 m
SOVRASTRUTTURA STRADALE	
STRATO DI USURA	2,500 m
STRATO DI BINDER	2,500 m
MANUFATTI	
CORDOLO BITUMINOSO	0,035 m ²

ASSE: PC4
SEZIONE N.: 32
 QT. PROGETTO: 42,016
 DIST.PROG.: 575,000
 DIST.PREC.: 25,000
 DIST.SUCC.: 25,000



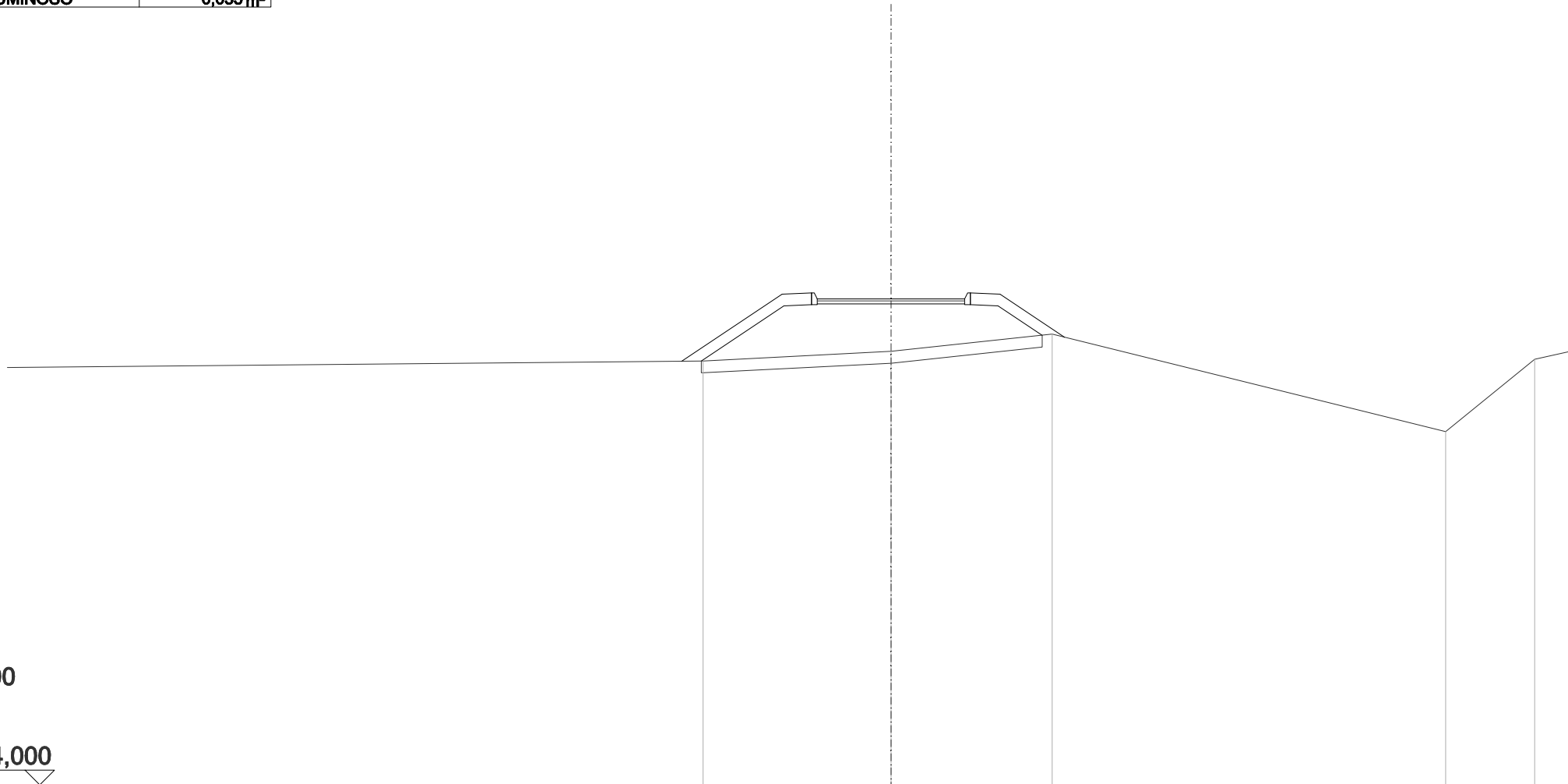
SCALA 1:100

QT.RIF. 34,000

QUOTE TERRENO						41,46		41,62				40,11	40,69	
DIST.PARZIALI TERRENO								2,84			5,99		0,70	
DIST.PARZIALI PROGETTO							0,99	0,50	2,50	0,50	0,73			
QUOTA PROGETTO							41,43	42,10	42,12	42,02	42,02	42,12	42,10	41,61

SCAVI E BONIFICHE	
SCOTICO	5,787 m
RILEVATI	
RILEVATO	4,607 m ²
TERRENO VEGETALE	4,371 m
SOVRASTRUTTURA STRADALE	
STRATO DI USURA	2,500 m
STRATO DI BINDER	2,500 m
MANUFATTI	
CORDOLO BITUMINOSO	0,035 m ²

ASSE: PC4
SEZIONE N.: 33
 QT. PROGETTO: 42,249
 DIST.PROG.: 600,000
 DIST.PREC.: 25,000
 DIST.SUCC.: 25,000



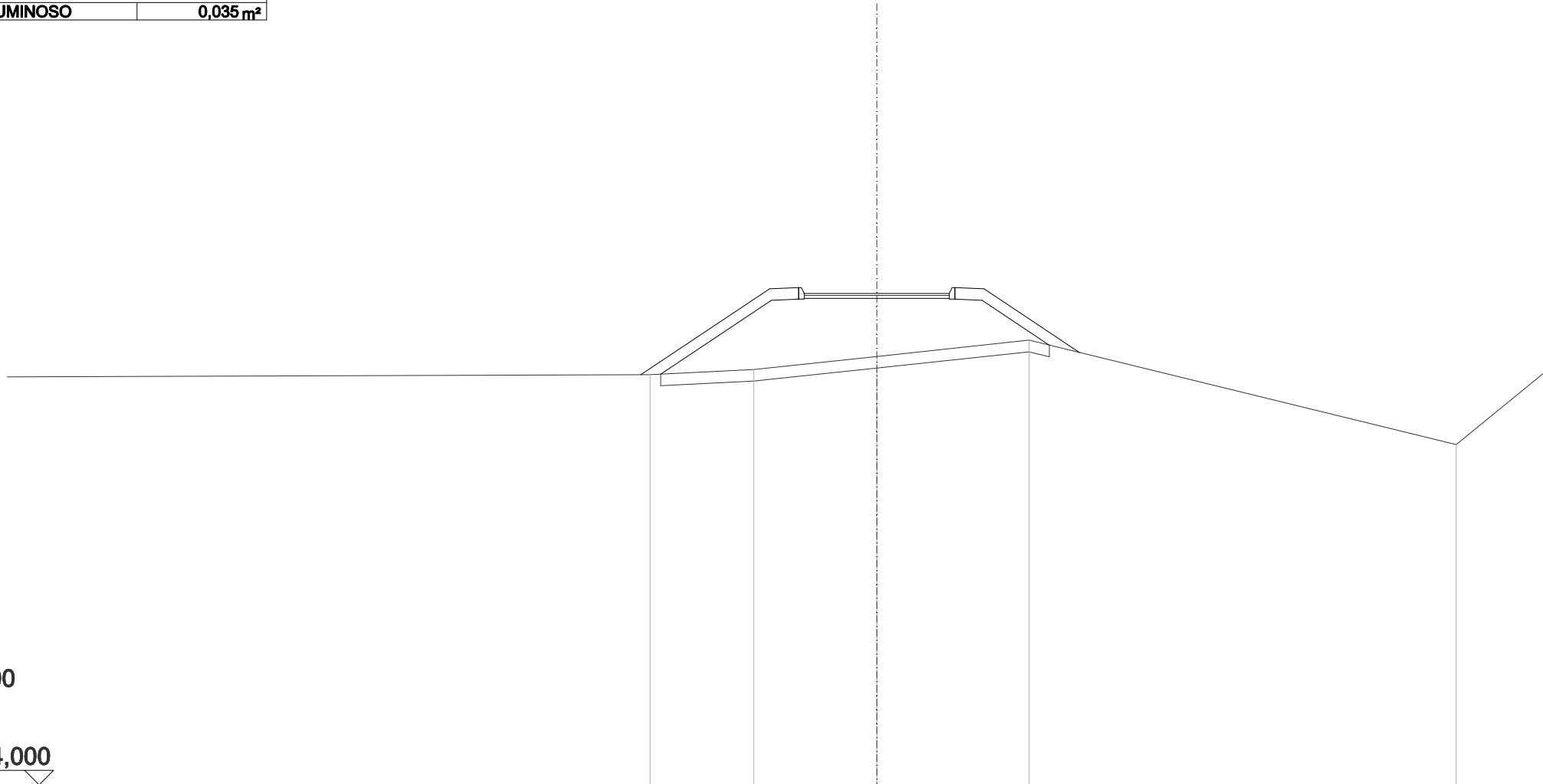
SCALA 1:100

QT.RIF. 34,000

QUOTE TERRENO		41,19		41,36		41,65		39,99		41,22
DIST.PARZIALI TERRENO			3,19		2,74		6,68		1,51	
DIST.PARZIALI PROGETTO		1,71	0,50	2,50	0,50	1,10				
QUOTA PROGETTO		41,19	42,33	42,35	42,25	42,25	42,35	42,33	41,60	

SCAVI E BONIFICHE	
SCOTICO	6,705 m
RILEVATI	
RILEVATO	6,248 m ²
TERRENO VEGETALE	5,653 m
SOVRASTRUTTURA STRADALE	
STRATO DI USURA	2,500 m
STRATO DI BINDER	2,500 m
MANUFATTI	
CORDOLO BITUMINOSO	0,035 m ²

ASSE: PC4
SEZIONE N.: 34
 QT. PROGETTO: 42,482
 DIST.PROG.: 625,000
 DIST.PREC.: 25,000
 DIST.SUCC.: 25,000



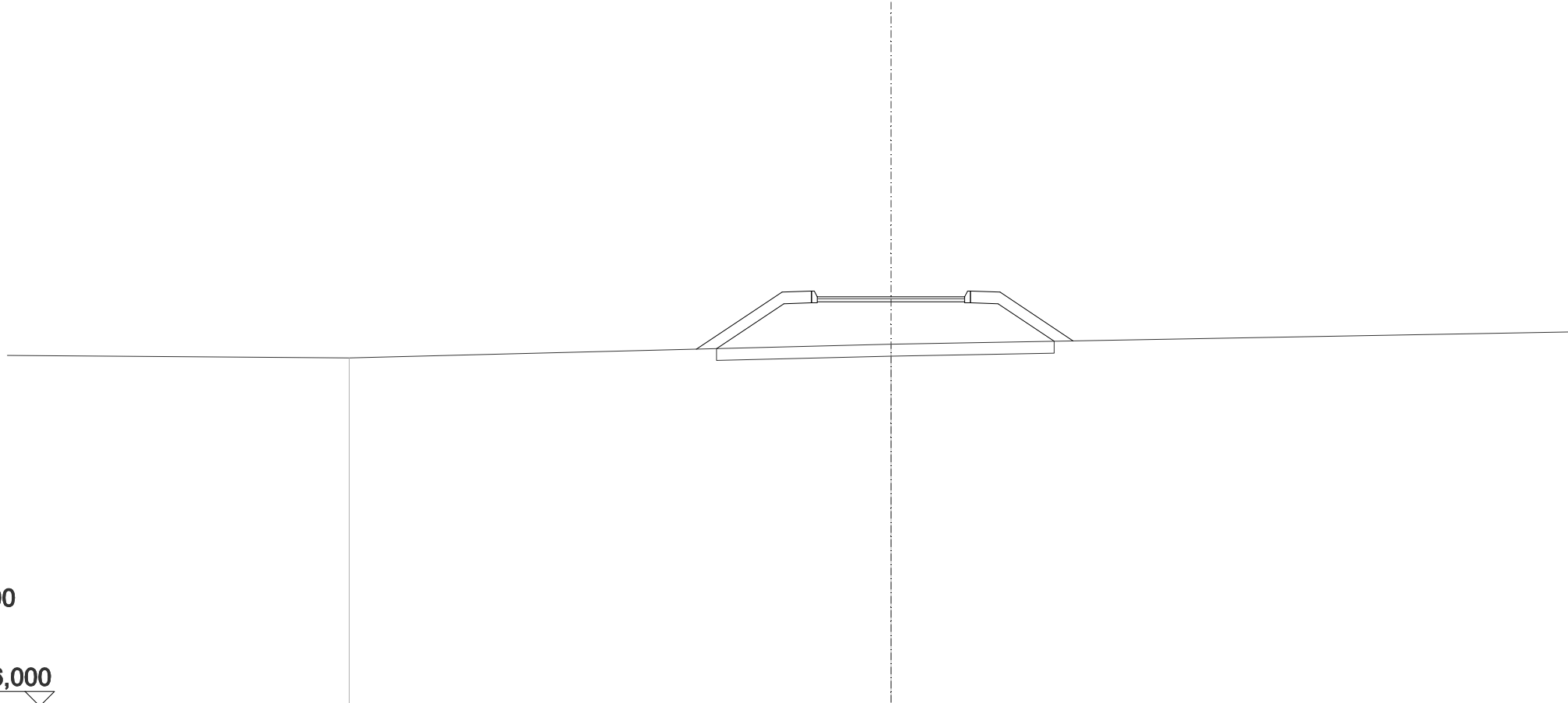
SCALA 1:100

QT.RIF. 34,000

QUOTE TERRENO	41,08	41,17	41,39	41,67	39,87
DIST.PARZIALI TERRENO	1,79	2,12	2,63	7,37	
DIST.PARZIALI PROGETTO	2,22	0,50	2,50	0,50	1,65
QUOTA PROGETTO	-41,08	-42,56	-42,58 -42,48	-42,48 -42,58 -42,56	-41,46

SCAVI E BONIFICHE	
SCOTICO	5,731 m
RILEVATI	
RILEVATO	4,299 m ²
TERRENO VEGETALE	4,241 m
SOVRASTRUTTURA STRADALE	
STRATO DI USURA	2,500 m
STRATO DI BINDER	2,500 m
MANUFATTI	
CORDOLO BITUMINOSO	0,035 m ²

ASSE: PC4
SEZIONE N.: 36
 QT. PROGETTO: 42,947
 DIST.PROG.: 675,000
 DIST.PREC.: 25,000
 DIST.SUCC.: 25,000



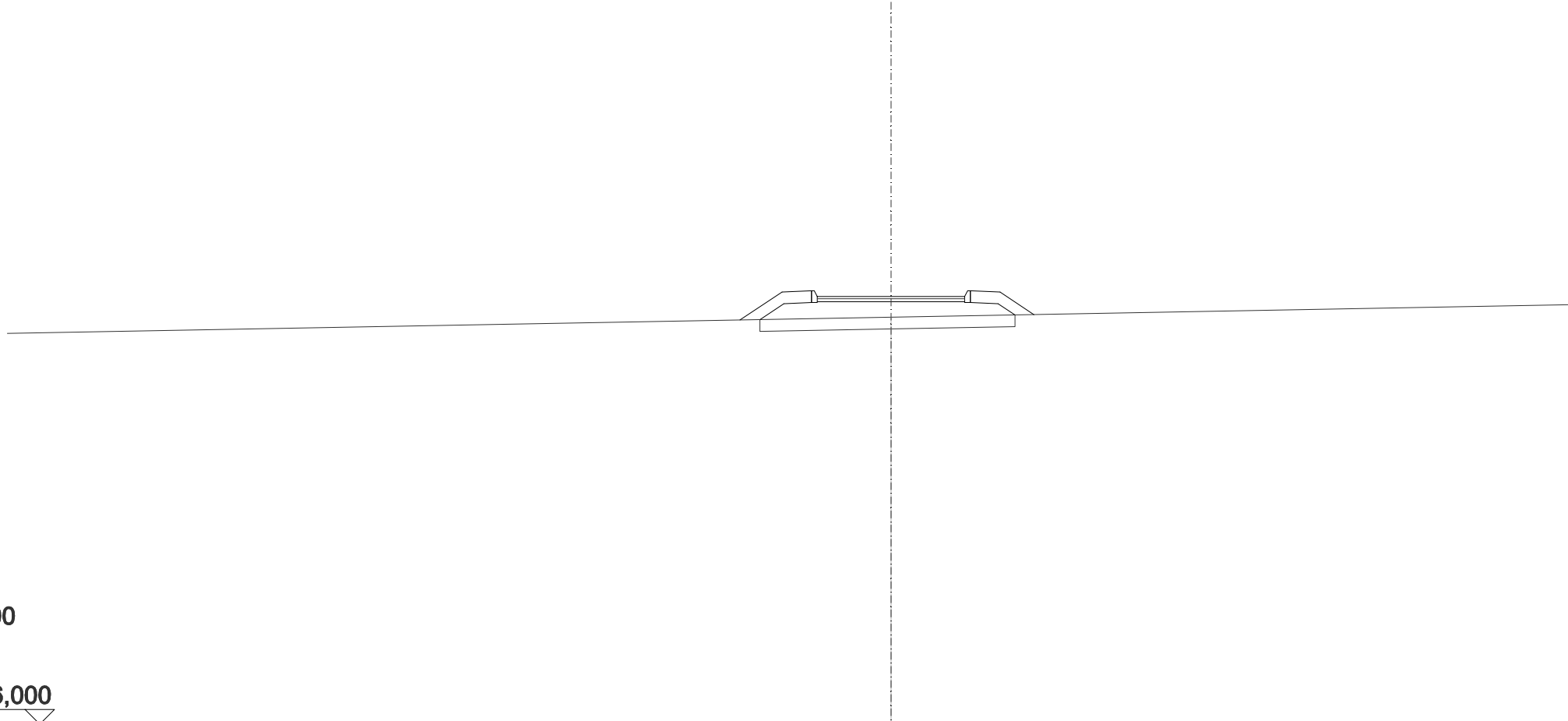
SCALA 1:100

QT.RIF. 36,000

QUOTE TERRENO	41,91					42,14						
DIST.PARZIALI TERRENO	9,20											
DIST.PARZIALI PROGETTO					1,45	0,50	2,50		0,50	1,24		
QUOTA PROGETTO					42,06	43,03	43,05	42,95	42,95	43,05	43,03	42,20

SCAVI E BONIFICHE	
SCOTICO	4,332 m
RILEVATI	
RILEVATO	1,798 m ²
TERRENO VEGETALE	2,556 m
SOVRASTRUTTURA STRADALE	
STRATO DI USURA	2,500 m
STRATO DI BINDER	2,500 m
MANUFATTI	
CORDOLO BITUMINOSO	0,035 m ²

ASSE: PC4
SEZIONE N.: 37
 QT. PROGETTO: 43,263
 DIST.PROG.: 700,000
 DIST.PREC.: 25,000
 DIST.SUCC.: 25,000



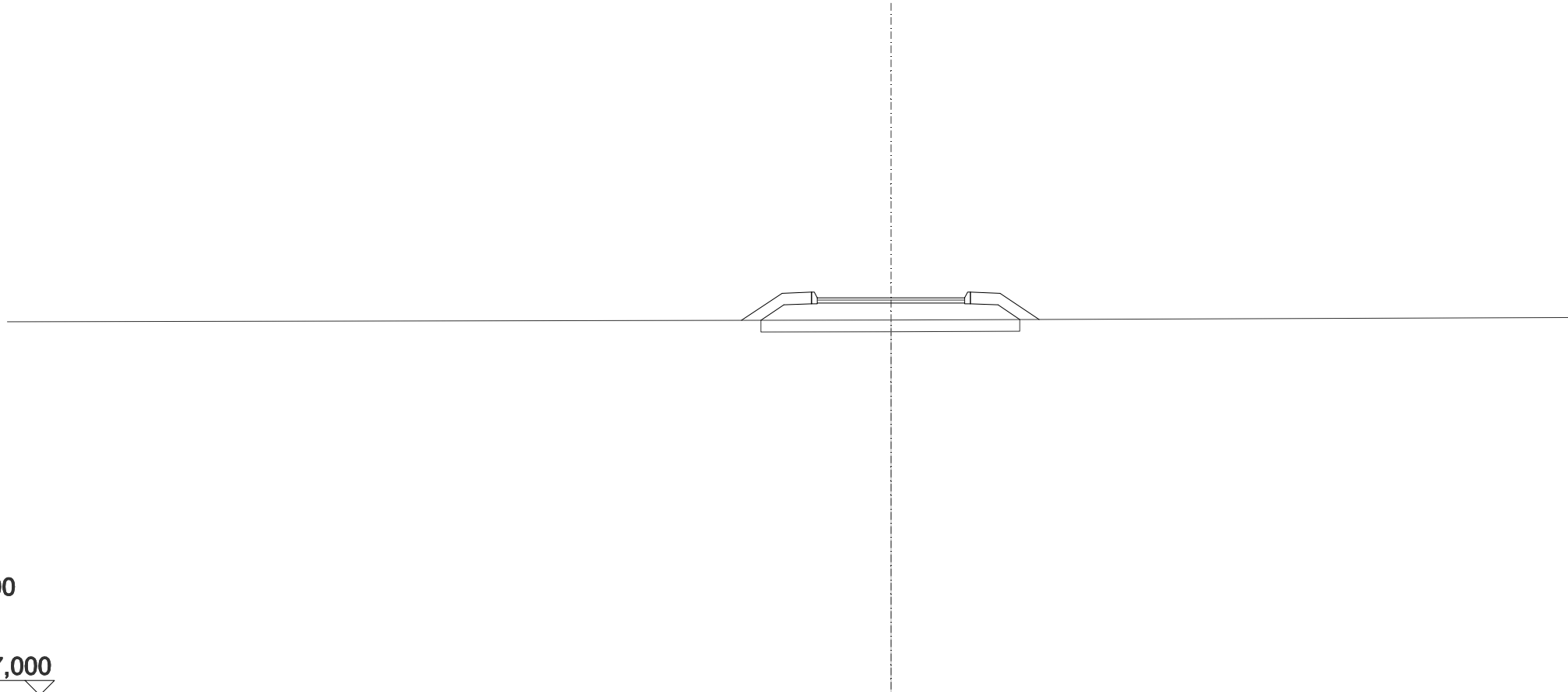
SCALA 1:100

QT.RIF. 36,000

QUOTE TERRENO	42,91					
DIST.PARZIALI TERRENO						
DIST.PARZIALI PROGETTO		0,72	0,50	2,50	0,50	0,58
QUOTA PROGETTO	42,87	43,34	43,36 43,26	43,26 43,36	43,34	42,96

SCAVI E BONIFICHE	
SCOTICO	4,394 m
RILEVATI	
RILEVATO	1,901 m ²
TERRENO VEGETALE	2,629 m
SOVRASTRUTTURA STRADALE	
STRATO DI USURA	2,500 m
STRATO DI BINDER	2,500 m
MANUFATTI	
CORDOLO BITUMINOSO	0,035 m ²

ASSE: PC4
SEZIONE N.: 38
 QT. PROGETTO: 43,743
 DIST.PROG.: 725,000
 DIST.PREC.: 25,000
 DIST.SUCC.: 25,000



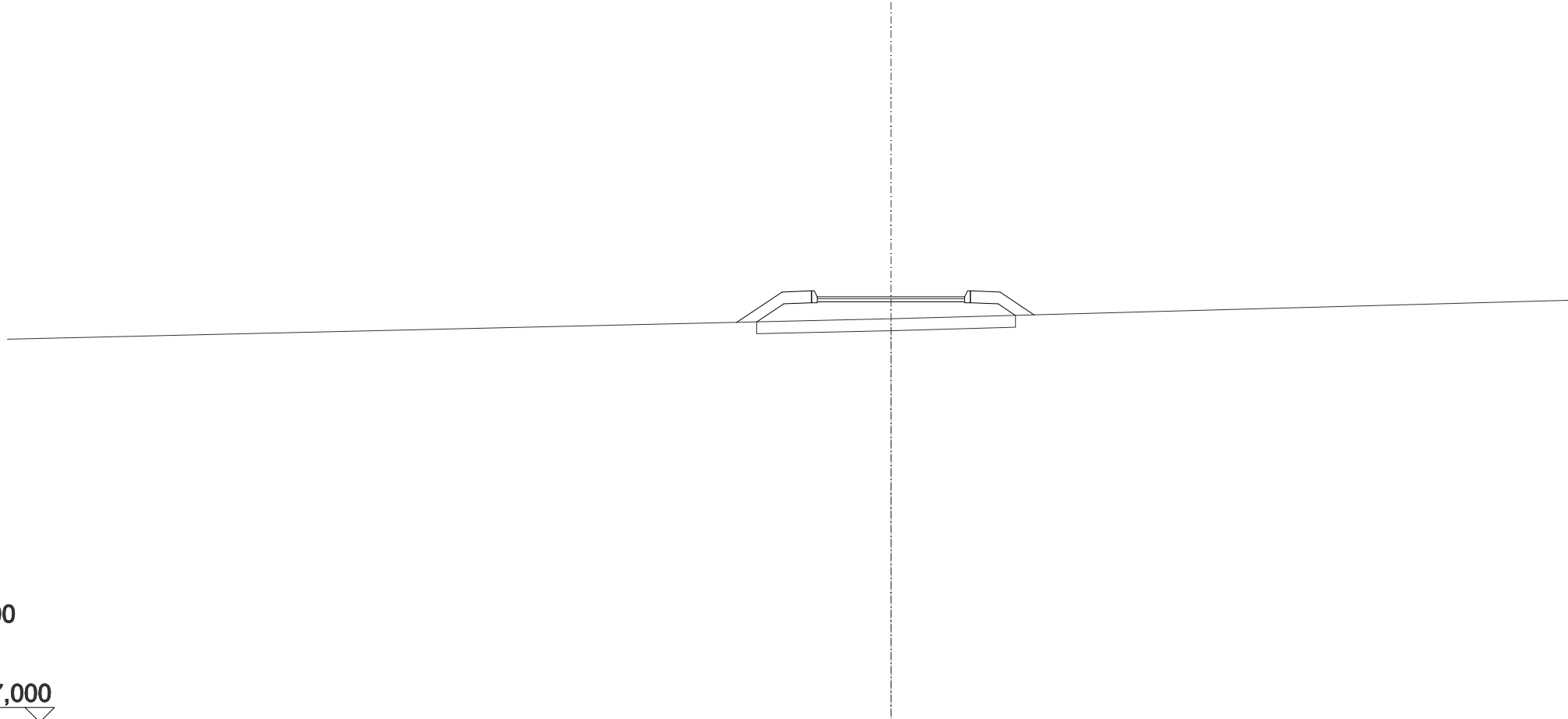
SCALA 1:100

QT.RIF. 37,000

QUOTE TERRENO	43,37					
DIST.PARZIALI TERRENO						
DIST.PARZIALI PROGETTO		0,69	0,50	2,50	0,50	0,67
QUOTA PROGETTO	43,36	43,82	43,84 43,74		43,74 43,84	43,82 43,38

SCAVI E BONIFICHE	
SCOTICO	4,392 m
RILEVATI	
RILEVATO	1,901 m ²
TERRENO VEGETALE	2,625 m
SOVRASTRUTTURA STRADALE	
STRATO DI USURA	2,500 m
STRATO DI BINDER	2,500 m
MANUFATTI	
CORDOLO BITUMINOSO	0,035 m ²

ASSE: PC4
SEZIONE N.: 39
 QT. PROGETTO: 44,223
 DIST.PROG.: 750,000
 DIST.PREC.: 25,000
 DIST.SUCC.: 25,000



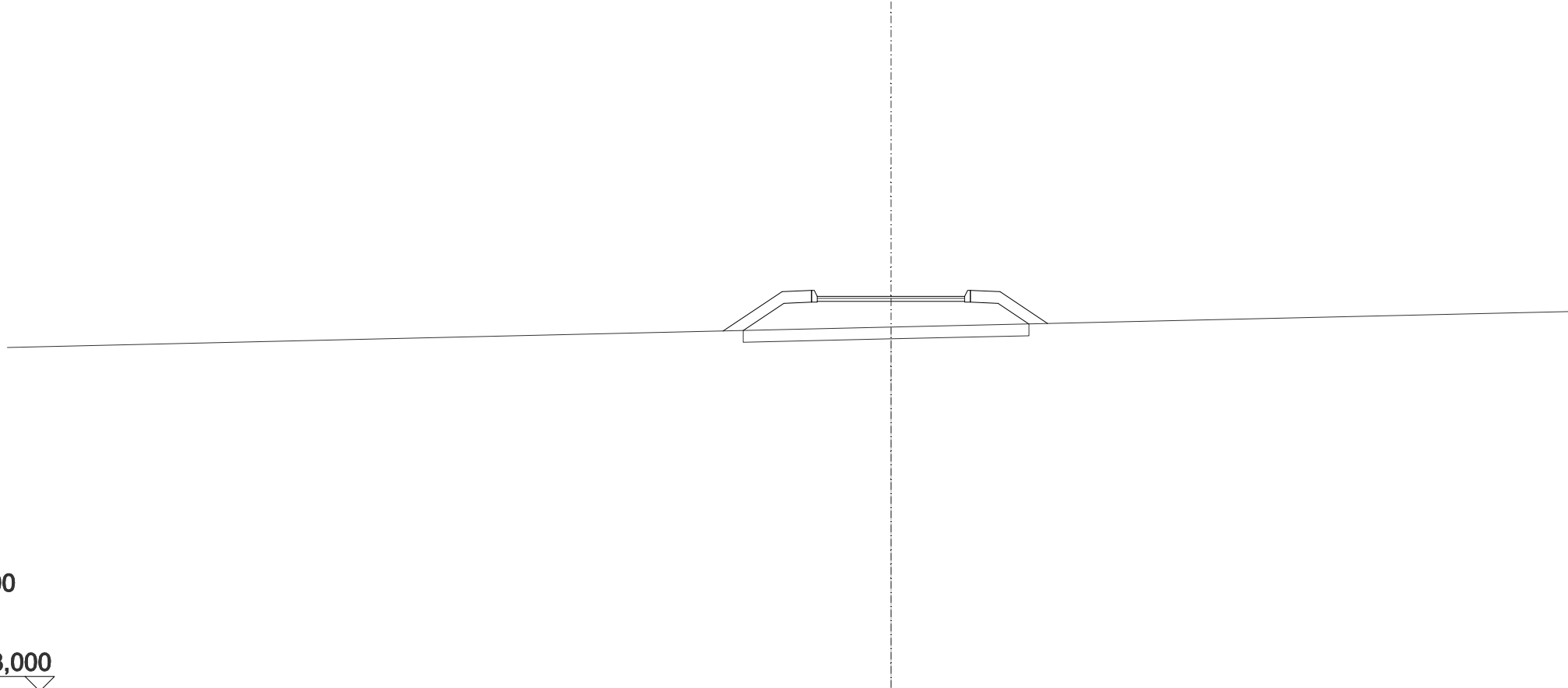
SCALA 1:100

QT.RIF. 37,000

QUOTE TERRENO	43,85					
DIST.PARZIALI TERRENO						
DIST.PARZIALI PROGETTO		0,77	0,50	2,50	0,50	0,58
QUOTA PROGETTO	43,79	44,30	44,32 44,22	44,22	44,30	43,92

SCAVI E BONIFICHE	
SCOTICO	4,851 m
RILEVATI	
RILEVATO	2,659 m ²
TERRENO VEGETALE	3,180 m
SOVRASTRUTTURA STRADALE	
STRATO DI USURA	2,500 m
STRATO DI BINDER	2,500 m
MANUFATTI	
CORDOLO BITUMINOSO	0,035 m ²

ASSE: PC4
SEZIONE N.: 40
 QT. PROGETTO: 44,703
 DIST.PROG.: 775,000
 DIST.PREC.: 25,000
 DIST.SUCC.: 25,000



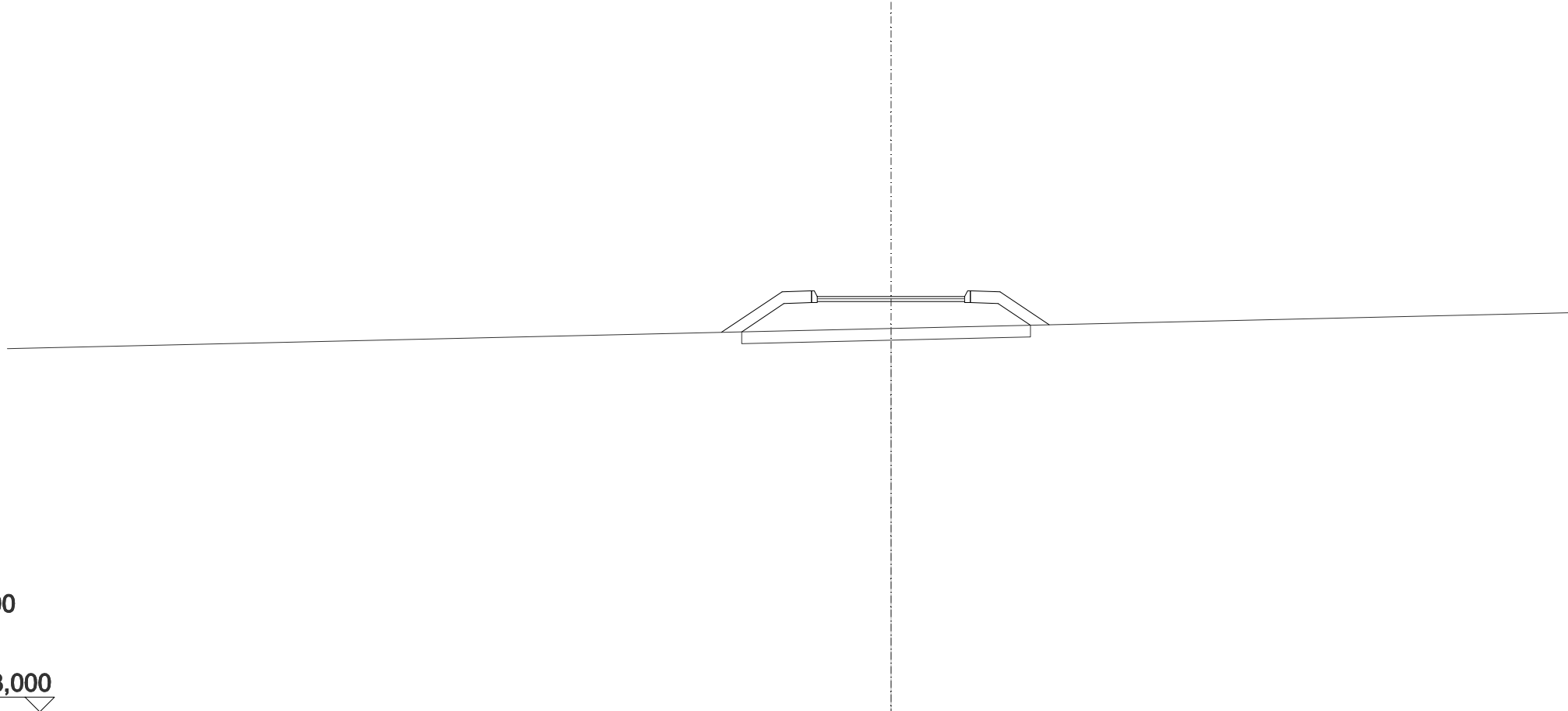
SCALA 1:100

QT.RIF. 38,000

QUOTE TERRENO	44,18						
DIST.PARZIALI TERRENO							
DIST.PARZIALI PROGETTO		1,00	0,50	2,50	0,50	0,81	
QUOTA PROGETTO	44,12	44,78	44,80 44,70		44,70 44,80	44,78	44,24

SCAVI E BONIFICHE	
SCOTICO	4,903 m
RILEVATI	
RILEVATO	2,749 m ²
TERRENO VEGETALE	3,242 m
SOVRASTRUTTURA STRADALE	
STRATO DI USURA	2,500 m
STRATO DI BINDER	2,500 m
MANUFATTI	
CORDOLO BITUMINOSO	0,035 m ²

ASSE: PC4
SEZIONE N.: 41
 QT. PROGETTO: 45,052
 DIST.PROG.: 800,000
 DIST.PREC.: 25,000
 DIST.SUCC.: 25,000



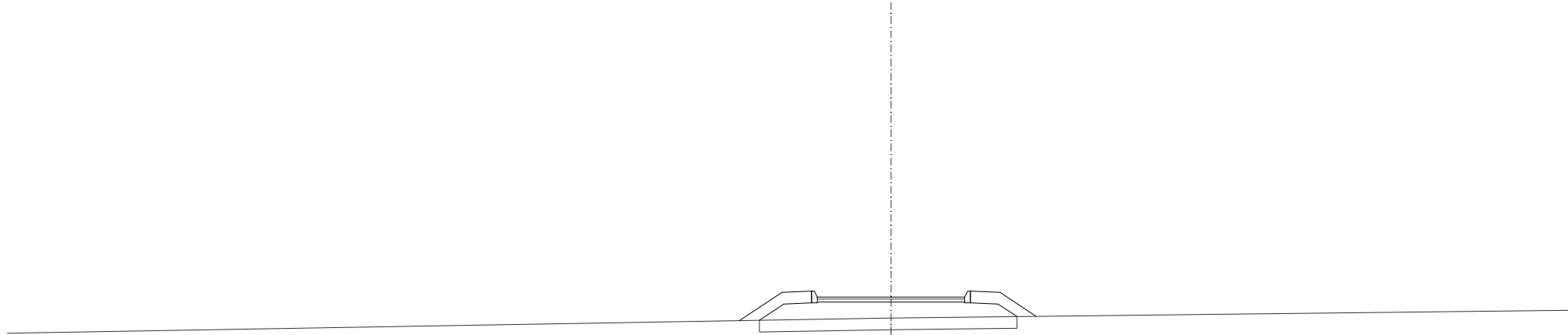
SCALA 1:100

QT.RIF. 38,000

QUOTE TERRENO	44,51						
DIST.PARZIALI TERRENO							
DIST.PARZIALI PROGETTO		1,03	0,50	2,50	0,50	0,84	
QUOTA PROGETTO	44,45	45,13	45,15 45,05		45,05 45,15	45,13	44,57

SCAVI E BONIFICHE	
SCOTICO	4,371 m
RILEVATI	
RILEVATO	1,845 m ²
TERRENO VEGETALE	2,605 m
SOVRASTRUTTURA STRADALE	
STRATO DI USURA	2,500 m
STRATO DI BINDER	2,500 m
MANUFATTI	
CORDOLO BITUMINOSO	0,035 m ²

ASSE: PC4
SEZIONE N.: 42
 QT. PROGETTO: 45,115
 DIST.PROG.: 825,000
 DIST.PREC.: 25,000
 DIST.SUCC.: 25,921



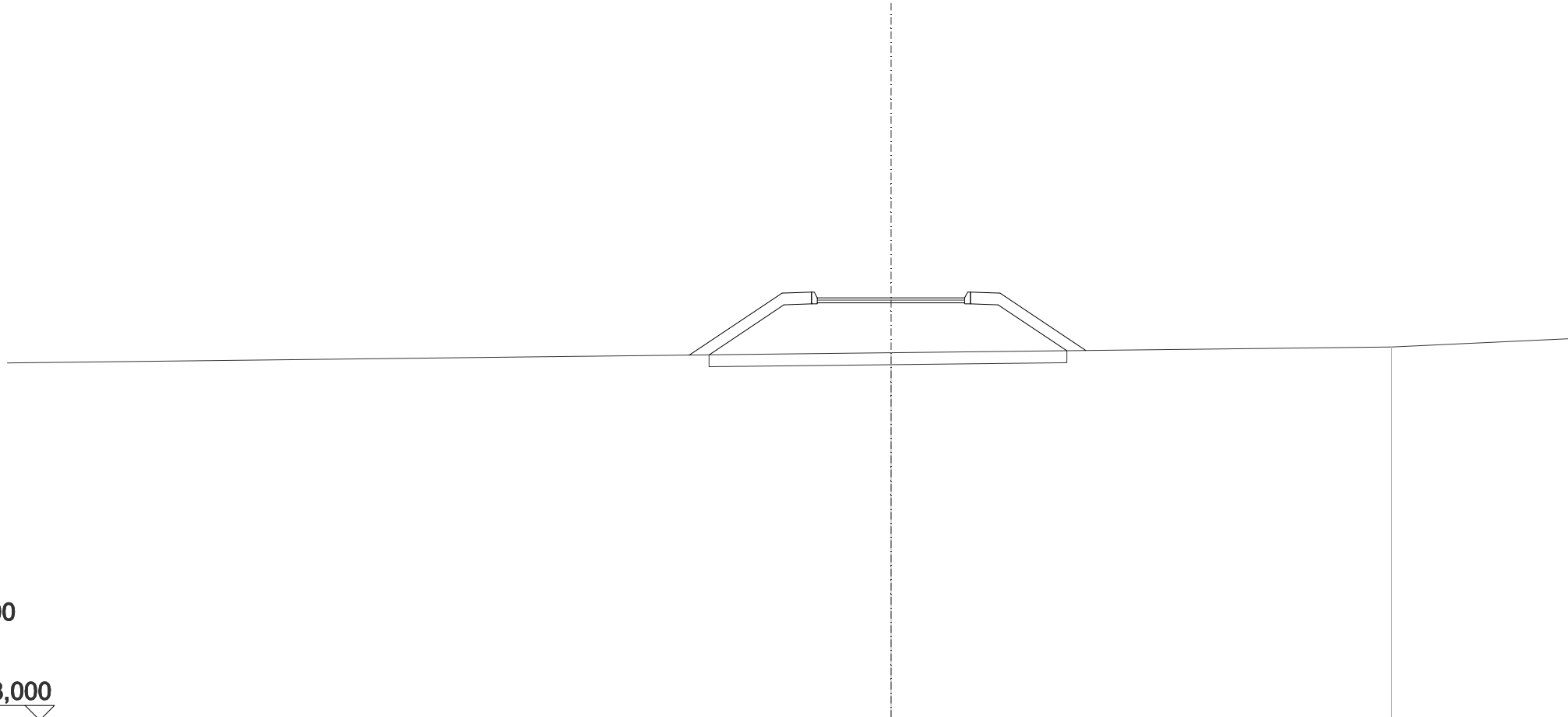
SCALA 1:100

QT.RIF. 38,000

QUOTE TERRENO	44,76					
DIST.PARZIALI TERRENO						
DIST.PARZIALI PROGETTO		0,72	0,50	2,50	0,50	0,61
QUOTA PROGETTO	44,71	45,19	45,21 45,11	45,11 45,21	45,19	44,79

SCAVI E BONIFICHE	
SCOTICO	6,075 m
RILEVATI	
RILEVATO	5,055 m ²
TERRENO VEGETALE	4,651 m
SOVRASTRUTTURA STRADALE	
STRATO DI USURA	2,500 m
STRATO DI BINDER	2,500 m
MANUFATTI	
CORDOLO BITUMINOSO	0,035 m ²

ASSE: PC4
SEZIONE N.: 43
 QT. PROGETTO: 45,167
 DIST.PROG.: 850,921
 DIST.PREC.: 25,921
 DIST.SUCC.: 11,272



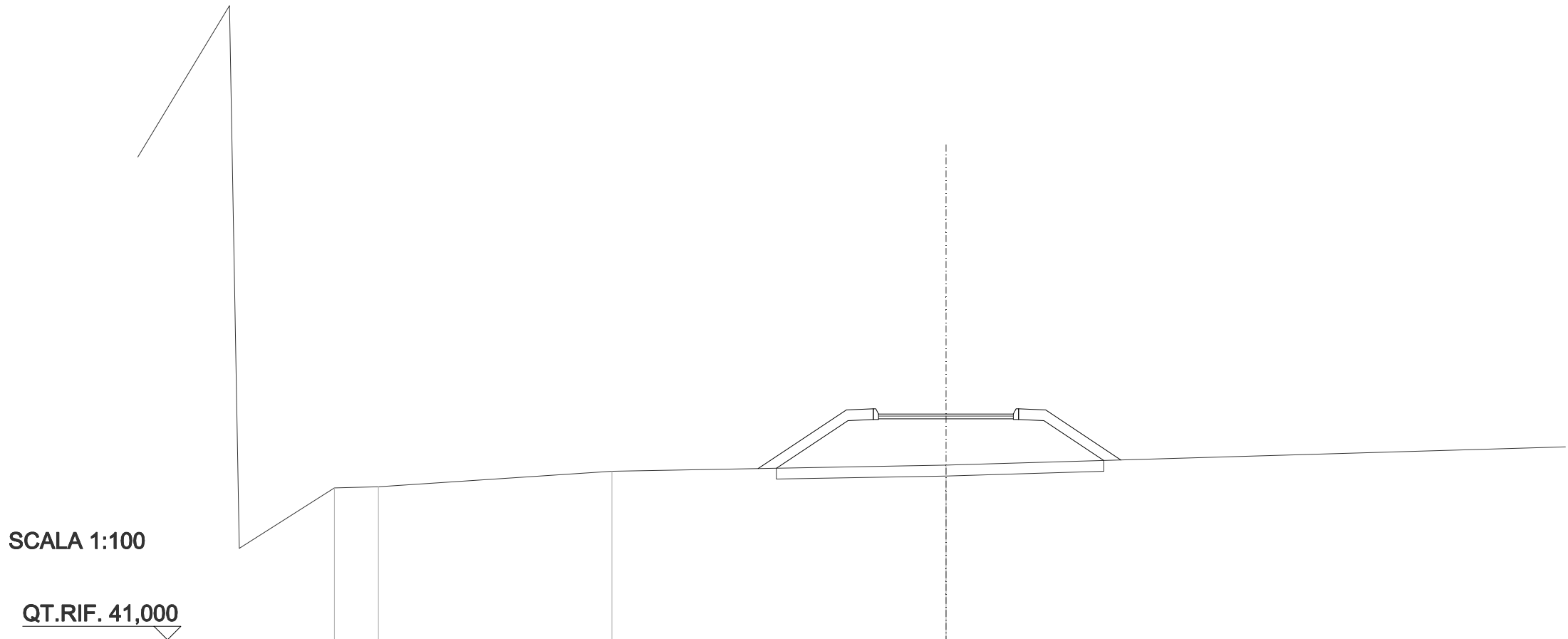
SCALA 1:100

QT.RIF. 38,000

QUOTE TERRENO								44,24								44,33												
DIST.PARZIALI TERRENO								8,50																				
DIST.PARZIALI PROGETTO								1,58	0,50	2,50							0,50	1,46										
QUOTA PROGETTO								44,20	45,25	45,27	45,17	45,17							45,27	45,25								44,27

SCAVI E BONIFICHE	
SCOTICO	6,077 m
RILEVATI	
RILEVATO	5,102 m ²
TERRENO VEGETALE	4,646 m
SOVRASTRUTTURA STRADALE	
STRATO DI USURA	2,500 m
STRATO DI BINDER	2,500 m
MANUFATTI	
CORDOLO BITUMINOSO	0,035 m ²

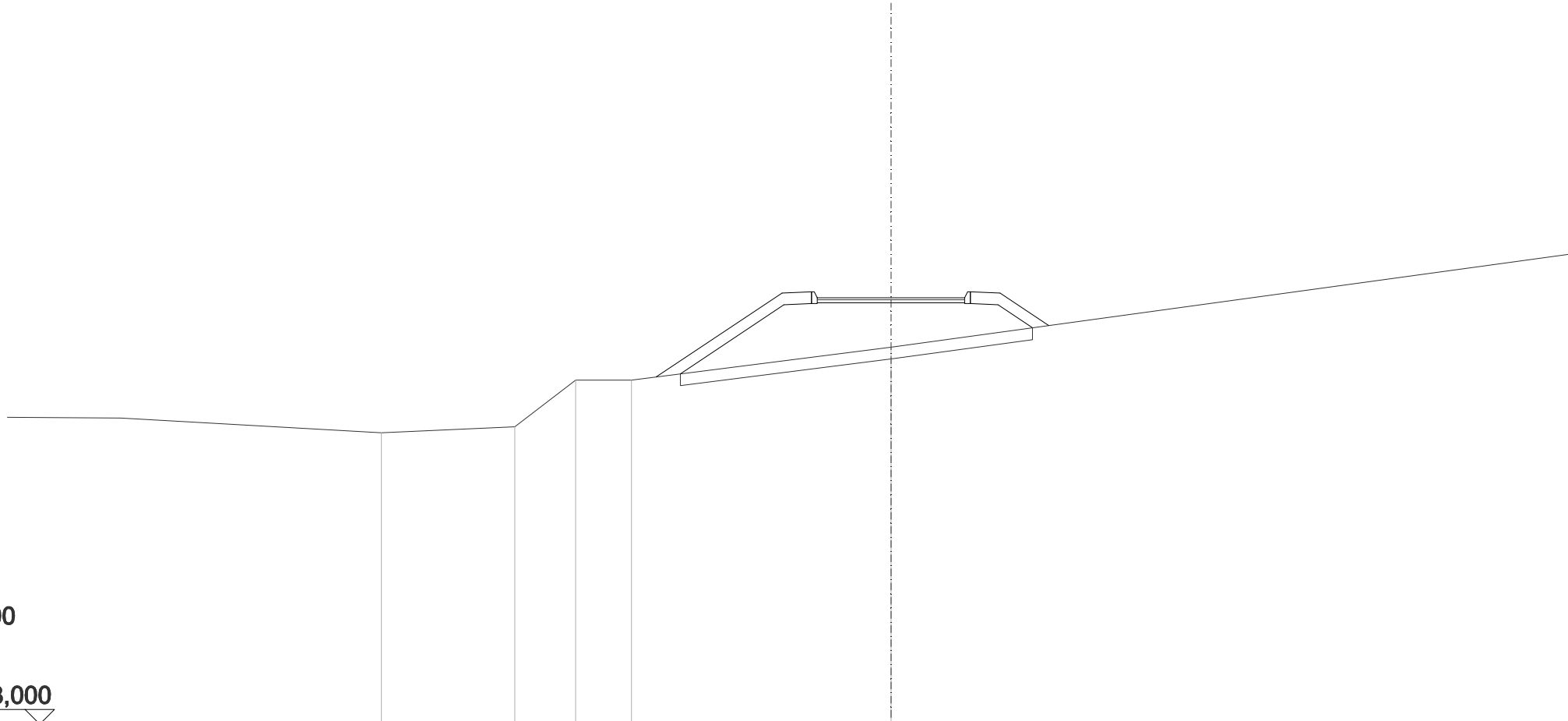
ASSE: PC4
SEZIONE N.: 44
 QT. PROGETTO: 45,190
 DIST.PROG.: 862,193
 DIST.PREC.: 11,272
 DIST.SUCC.: 11,272



QUOTE TERRENO	43,84	44,13	44,24					
DIST.PARZIALI TERRENO	4,33	6,20						
DIST.PARZIALI PROGETTO		1,64	0,50	2,50	0,50	1,40		
QUOTA PROGETTO		44,18	45,27	45,29	45,19	45,19	45,27	44,34

SCAVI E BONIFICHE	
SCOTICO	5,981 m
RILEVATI	
RILEVATO	4,683 m ²
TERRENO VEGETALE	4,562 m
SOVRASTRUTTURA STRADALE	
STRATO DI USURA	2,500 m
STRATO DI BINDER	2,500 m
MANUFATTI	
CORDOLO BITUMINOSO	0,035 m ²

ASSE: PC4
SEZIONE N.: 46
 QT. PROGETTO: 45,237
 DIST.PROG.: 900,000
 DIST.PREC.: 26,535
 DIST.SUCC.: 25,000



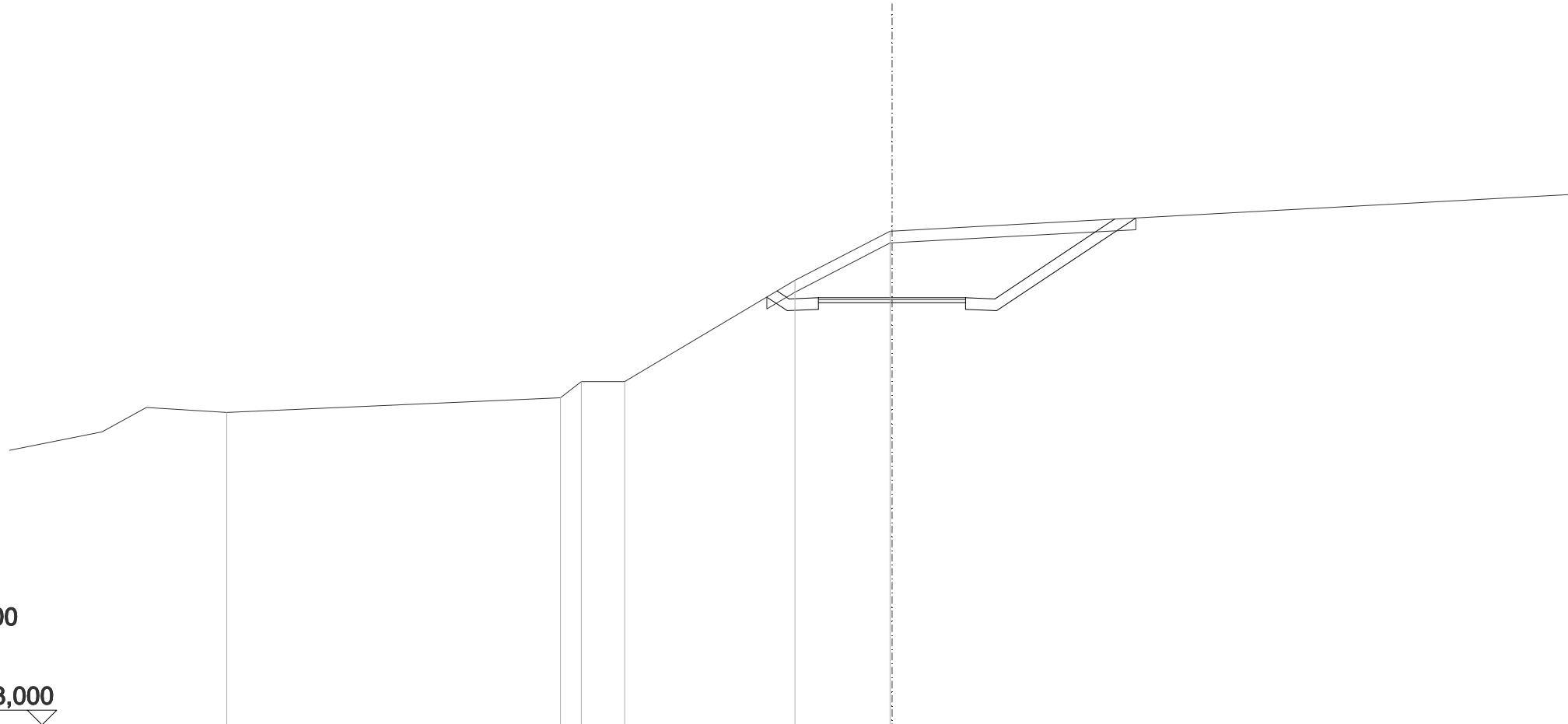
SCALA 1:100

QT.RIF. 38,000

QUOTE TERRENO	42,95	43,05	43,84	43,84	44,40						
DIST.PARZIALI TERRENO	2,27	1,03	0,95	4,40							
DIST.PARZIALI PROGETTO				2,13	0,50	2,50	0,50	0,83			
QUOTA PROGETTO				43,89	45,32	45,24	45,24	45,24	45,34	45,32	44,76

SCAVI E BONIFICHE	
STERRO	4,351 m ²
SCOTICO	6,272 m
RILEVATI	
RILEVATO	0,048 m ²
TERRENO VEGETALE	3,691 m
SOVRASTRUTTURA STRADALE	
STRATO DI USURA	2,500 m
STRATO DI BINDER	2,500 m

ASSE: PC4
SEZIONE N.: 47
 QT. PROGETTO: 45,265
 DIST.PROG.: 925,000
 DIST.PREC.: 25,000
 DIST.SUCC.: 25,000



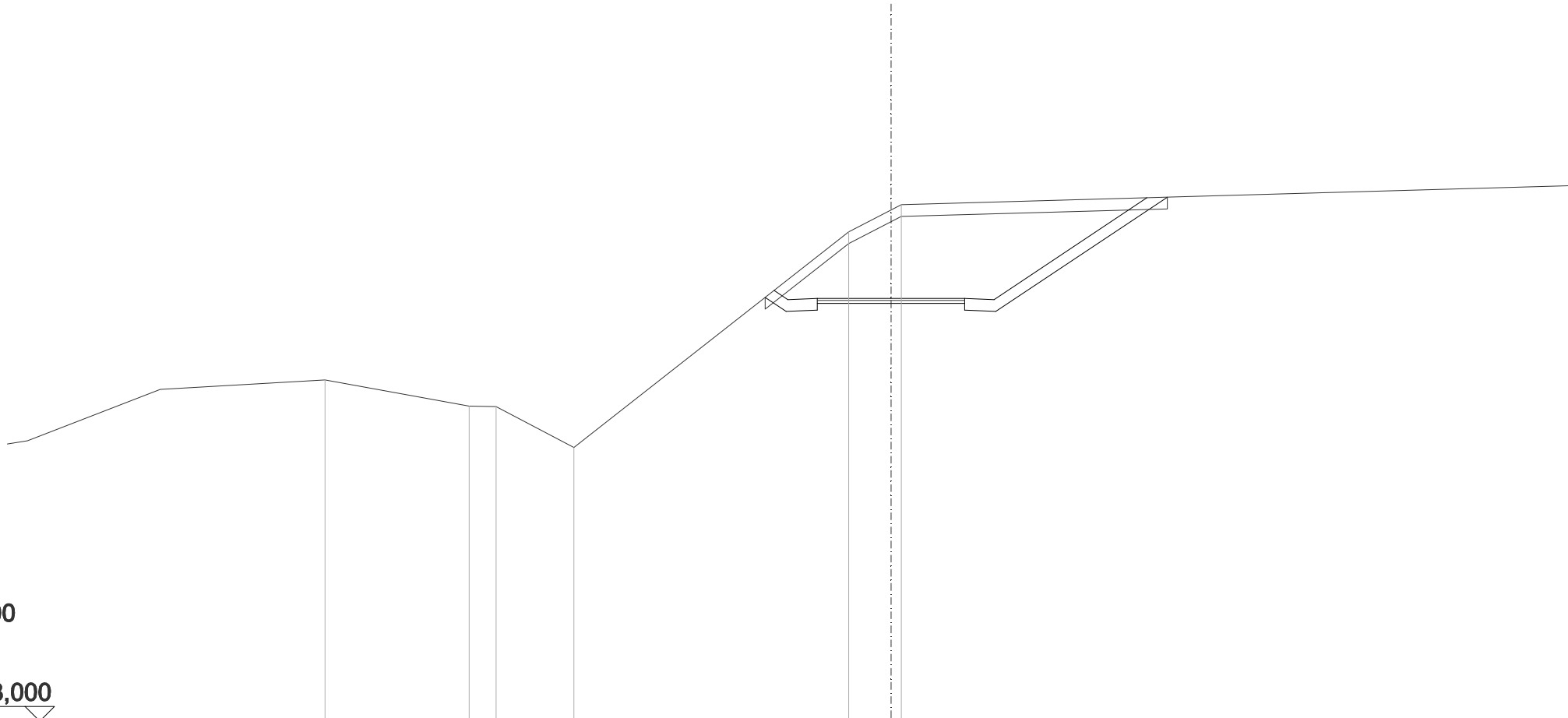
SCALA 1:100

QT.RIF. 38,000

QUOTE TERRENO		43,56	43,84	43,84		45,56	46,40	46,40	
DIST.PARZIALI TERRENO		0,36	0,74		2,89		1,62		
DIST.PARZIALI PROGETTO						0,50	2,50	0,50	2,04
QUOTA PROGETTO		45,38	45,24	45,26		45,26	45,24		46,60

SCAVI E BONIFICHE	
STERRO	6,483 m ²
SCOTICO	6,827 m
RILEVATI	
RILEVATO	0,045 m ²
TERRENO VEGETALE	4,403 m
SOVRASTRUTTURA STRADALE	
STRATO DI USURA	2,500 m
STRATO DI BINDER	2,500 m

ASSE: PC4
SEZIONE N.: 48
 QT. PROGETTO: 45,181
 DIST.PROG.: 950,000
 DIST.PREC.: 25,000
 DIST.SUCC.: 25,000



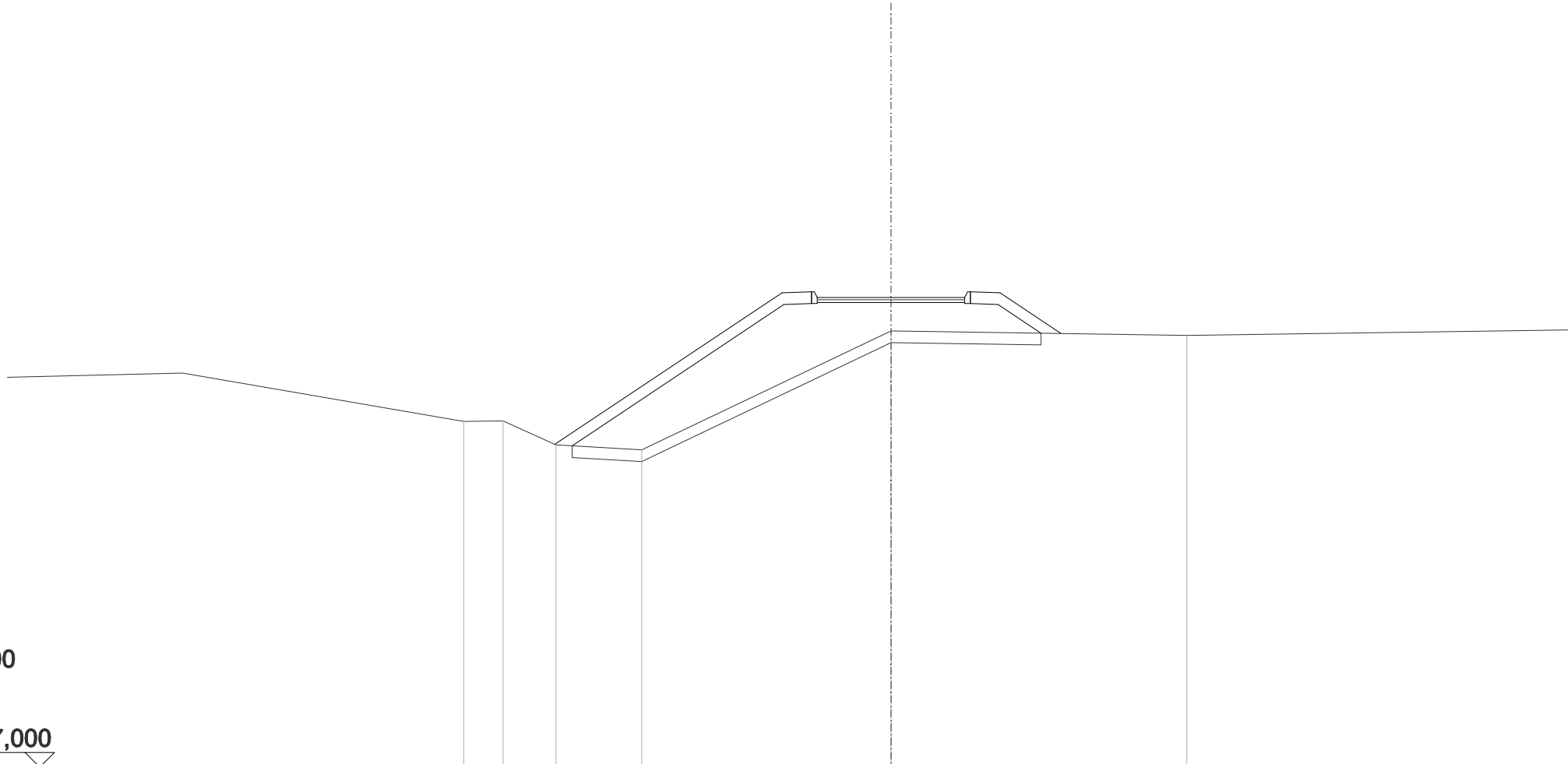
SCALA 1:100

QT.RIF. 38,000

QUOTE TERRENO	43,79	43,35	43,34	42,65	46,31	46,68	46,77	
DIST.PARZIALI TERRENO	2,45	0,46	1,32	4,66	0,72			
DIST.PARZIALI PROGETTO					0,50	2,50	0,50	2,60
QUOTA PROGETTO		45,32	45,16	45,18	45,18	45,16	46,89	

SCAVI E BONIFICHE	
SCOTICO	7,960 m
RILEVATI	
RILEVATO	7,236 m ²
TERRENO VEGETALE	6,879 m
SOVRASTRUTTURA STRADALE	
STRATO DI USURA	2,500 m
STRATO DI BINDER	2,500 m
MANUFATTI	
CORDOLO BITUMINOSO	0,035 m ²

ASSE: PC4
SEZIONE N.: 49
 QT. PROGETTO: 44,976
 DIST.PROG.: 975,000
 DIST.PREC.: 25,000
 DIST.SUCC.: 25,000



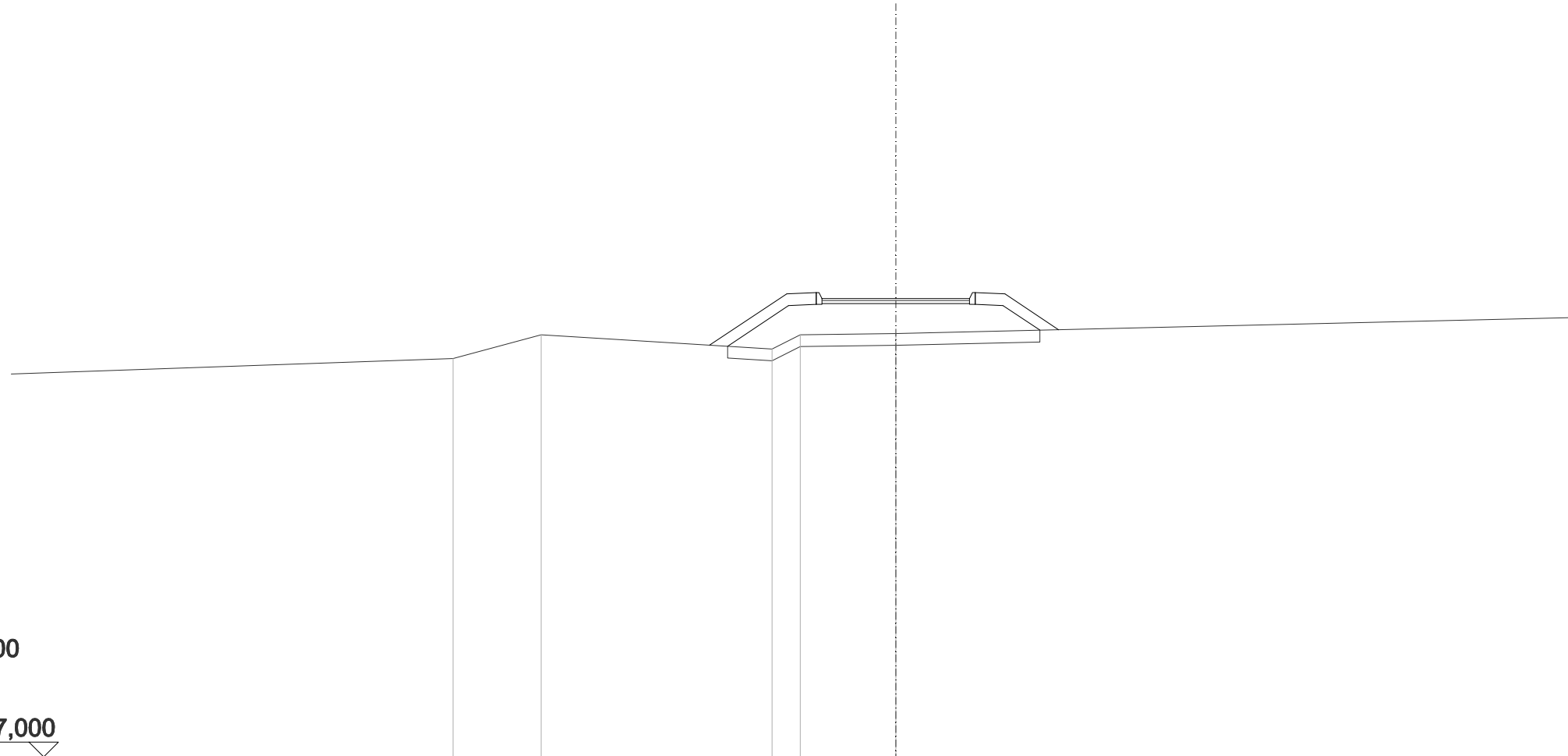
SCALA 1:100

QT.RIF. 37,000

QUOTE TERRENO	42,87	42,88	42,47	42,39	44,41	44,33			
DIST.PARZIALI TERRENO	0,67	0,90	1,46	4,23	5,02				
DIST.PARZIALI PROGETTO				3,86	0,50	2,50	0,50	1,03	
QUOTA PROGETTO			42,48		45,06	45,08	44,98	45,06	44,37

SCAVI E BONIFICHE	
SCOTICO	5,296 m
RILEVATI	
RILEVATO	3,239 m ²
TERRENO VEGETALE	3,666 m
SOVRASTRUTTURA STRADALE	
STRATO DI USURA	2,500 m
STRATO DI BINDER	2,500 m
MANUFATTI	
CORDOLO BITUMINOSO	0,035 m ²

ASSE: PC4
SEZIONE N.: 50
 QT. PROGETTO: 44,771
 DIST.PROG.: 1000,000
 DIST.PREC.: 25,000
 DIST.SUCC.: 25,000



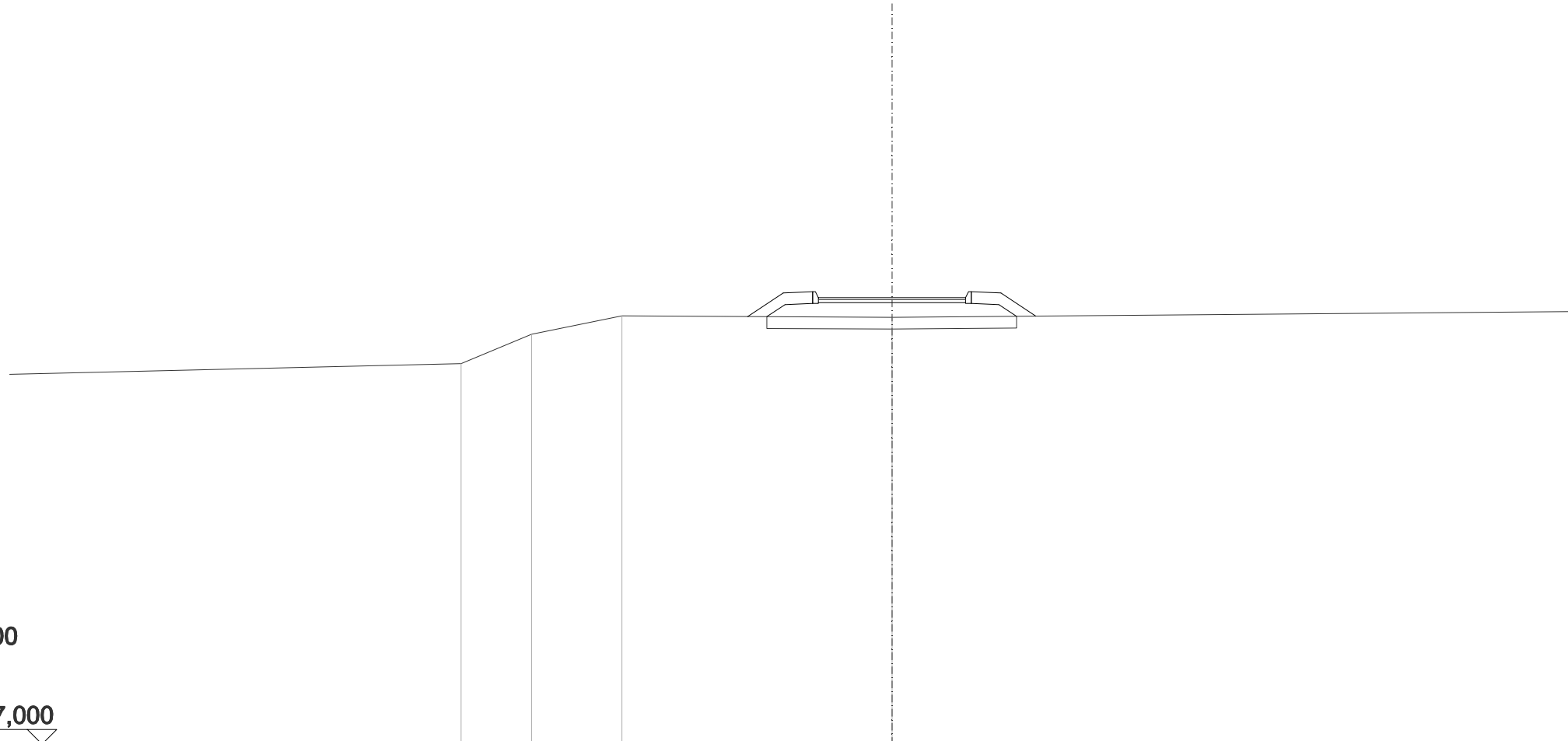
SCALA 1:100

QT.RIF. 37,000

QUOTE TERRENO	43,75	44,15	43,92	44,15	44,18
DIST.PARZIALI TERRENO	1,49	3,92	0,48	1,62	
DIST.PARZIALI PROGETTO			1,31	0,50	2,50
QUOTA PROGETTO			43,98	44,85	44,87
				44,77	
					44,77
					44,85
					0,91
					44,24

SCAVI E BONIFICHE	
SCOTICO	4,244 m
RILEVATI	
RILEVATO	1,692 m ²
TERRENO VEGETALE	2,441 m
SOVRASTRUTTURA STRADALE	
STRATO DI USURA	2,500 m
STRATO DI BINDER	2,500 m
MANUFATTI	
CORDOLO BITUMINOSO	0,035 m ²

ASSE: PC4
SEZIONE N.: 51
 QT. PROGETTO: 44,597
 DIST.PROG.: 1025,000
 DIST.PREC.: 25,000
 DIST.SUCC.: 3,949



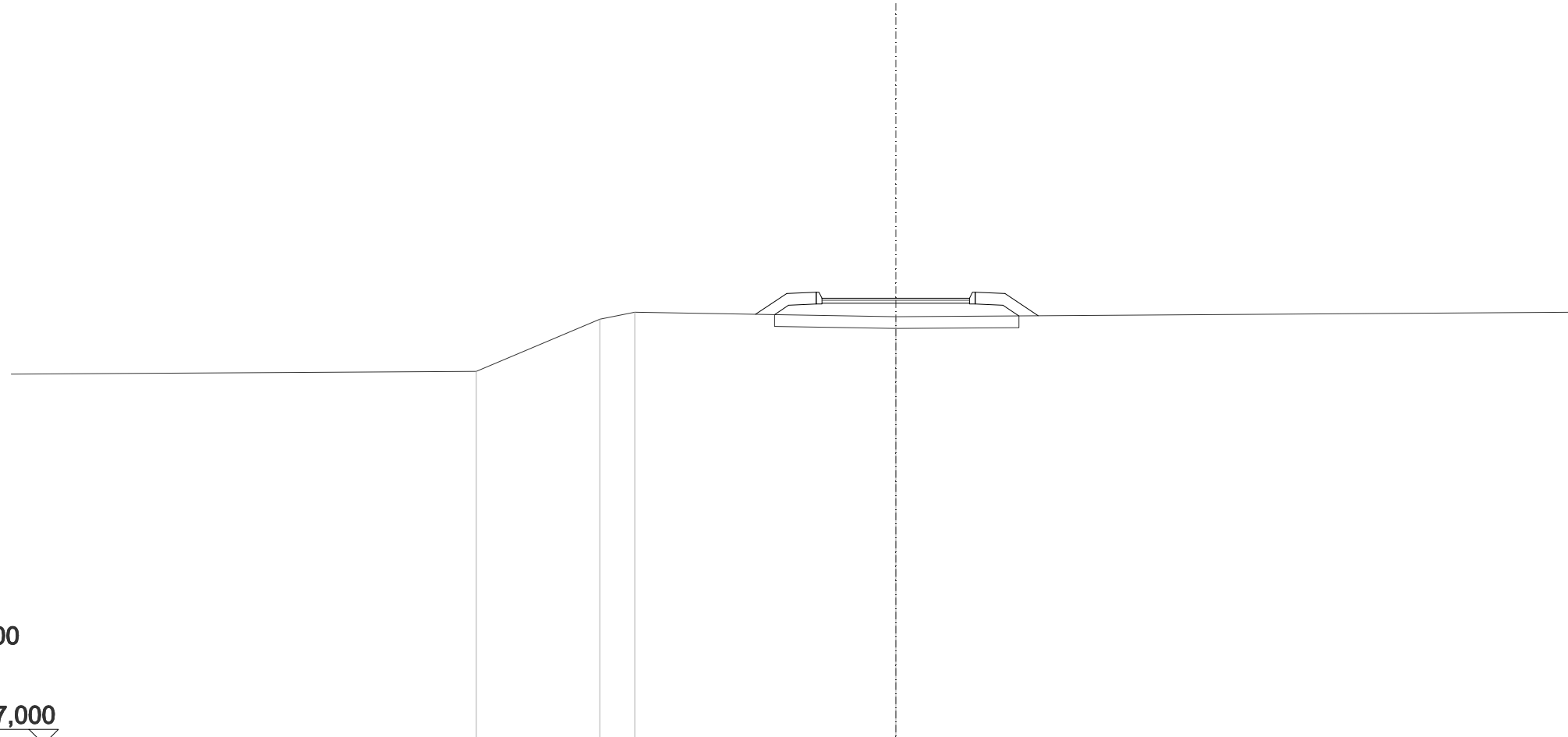
SCALA 1:100

QT.RIF. 37,000

QUOTE TERRENO	43,47	43,97	44,29	44,26
DIST.PARZIALI TERRENO	1,20	1,53	4,59	
DIST.PARZIALI PROGETTO			0,60	0,50
			2,50	0,50
			0,59	
QUOTA PROGETTO			44,27	44,68
			44,70	44,60
			44,70	44,68
			44,28	

SCAVI E BONIFICHE	
SCOTICO	4,145 m
RILEVATI	
RILEVATO	1,559 m ²
TERRENO VEGETALE	2,317 m
SOVRASTRUTTURA STRADALE	
STRATO DI USURA	2,500 m
STRATO DI BINDER	2,500 m
MANUFATTI	
CORDOLO BITUMINOSO	0,035 m ²

ASSE: PC4
SEZIONE N.: 53
 QT. PROGETTO: 44,562
 DIST.PROG.: 1031,851
 DIST.PREC.: 2,902
 DIST.SUCC.: 2,902



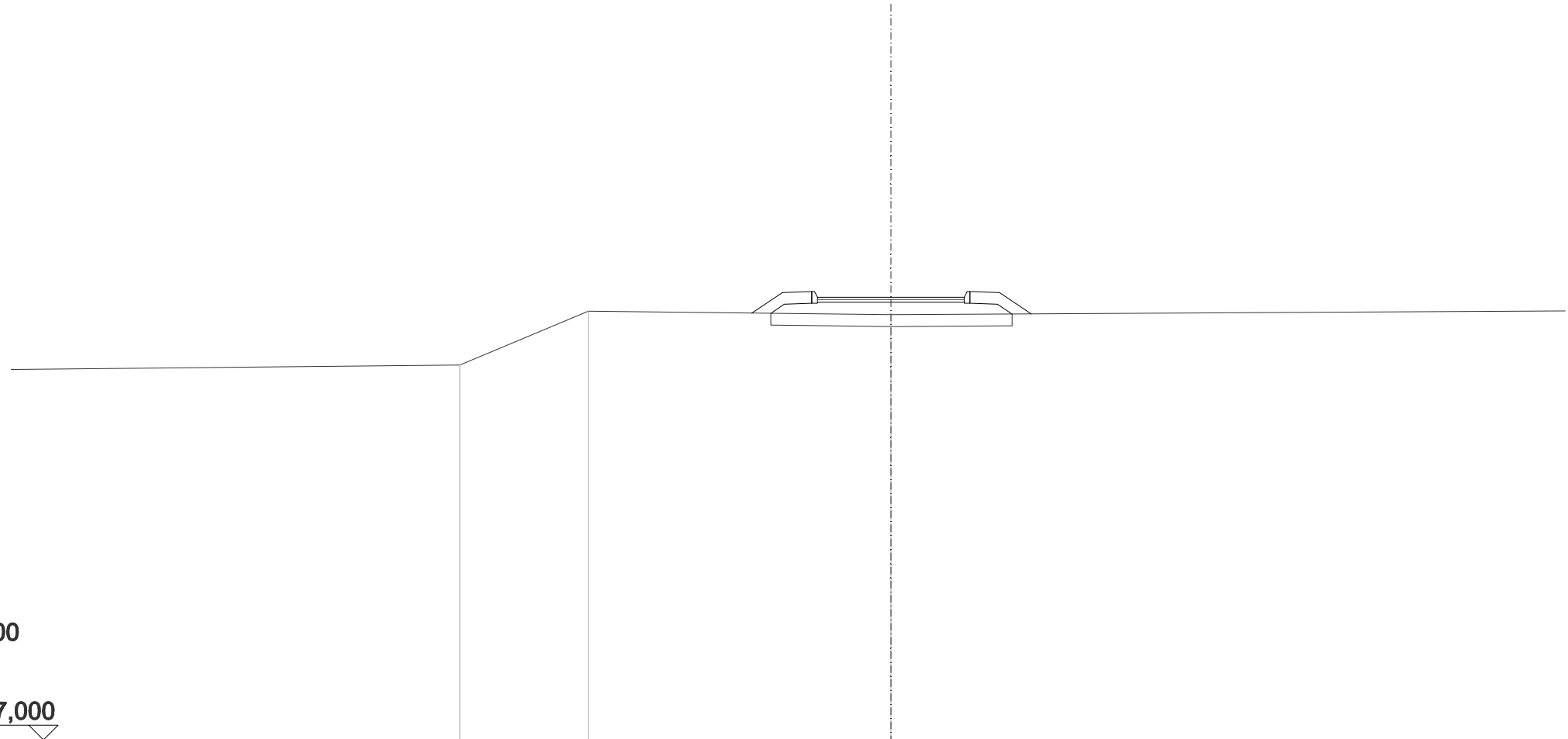
SCALA 1:100

QT.RIF. 37,000

QUOTE TERRENO	43,32	44,20	44,33	44,25							
DIST.PARZIALI TERRENO	2,10	0,59	4,42								
DIST.PARZIALI PROGETTO				2,50	0,53	0,50	0,50	0,57			
QUOTA PROGETTO				44,29	44,64	44,66	44,56	44,56	44,66	44,64	44,26

SCAVI E BONIFICHE	
SCOTICO	4,115 m
RILEVATI	
RILEVATO	1,500 m ²
TERRENO VEGETALE	2,283 m
SOVRASTRUTTURA STRADALE	
STRATO DI USURA	2,500 m
STRATO DI BINDER	2,500 m
MANUFATTI	
CORDOLO BITUMINOSO	0,035 m ²

ASSE: PC4
SEZIONE N.: 54
 QT. PROGETTO: 44,548
 DIST.PROG.: 1034,753
 DIST.PREC.: 2,902
 DIST.SUCC.: 15,247



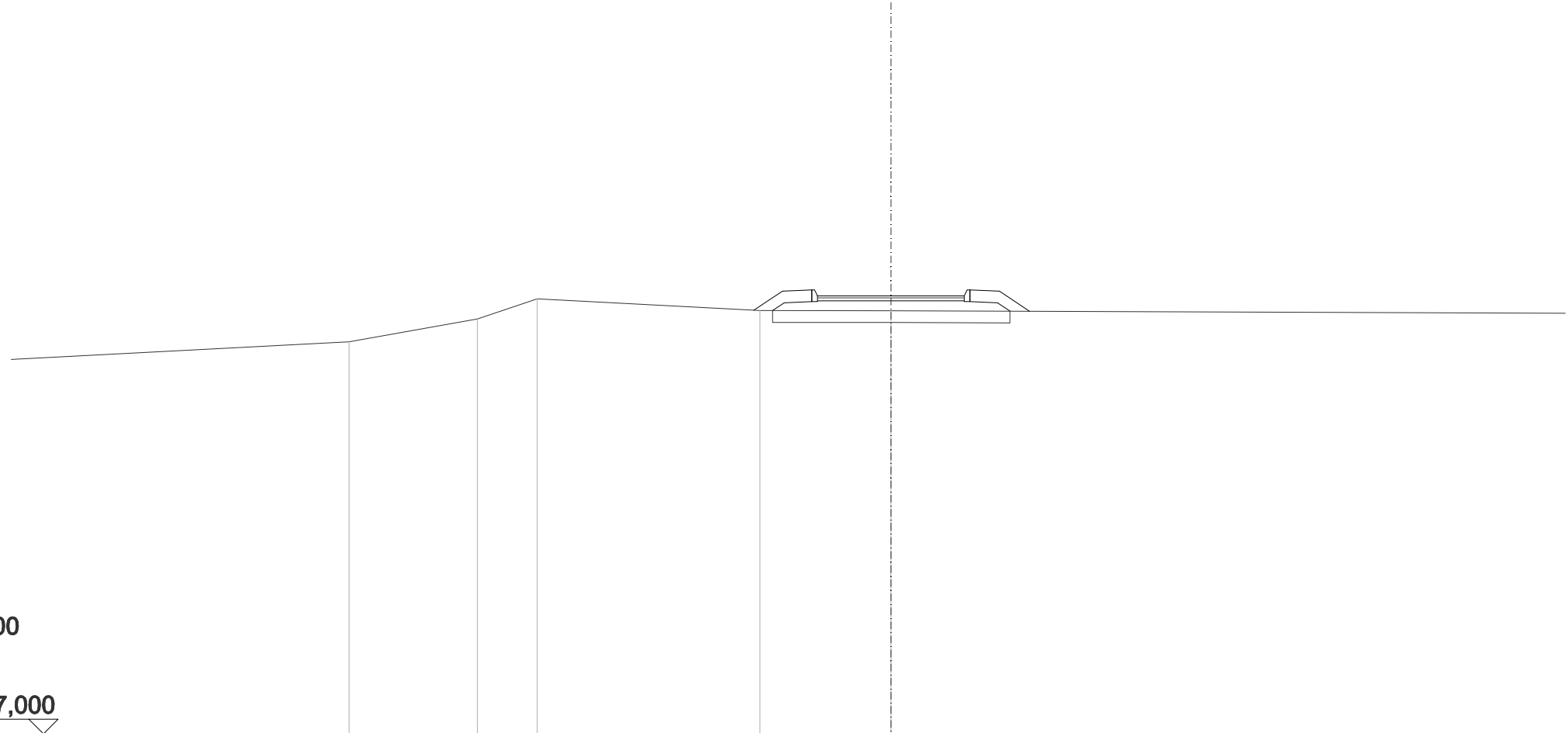
SCALA 1:100

QT.RIF. 37,000

QUOTE TERRENO	43,39	44,31	44,25					
DIST.PARZIALI TERRENO	2,19	5,16						
DIST.PARZIALI PROGETTO			2,50	0,52	0,50	0,50	0,55	
QUOTA PROGETTO			44,28	44,63	44,65	44,55	44,55	44,26

SCAVI E BONIFICHE	
SCOTICO	4,049 m
RILEVATI	
RILEVATO	1,359 m ²
TERRENO VEGETALE	2,207 m
SOVRASTRUTTURA STRADALE	
STRATO DI USURA	2,500 m
STRATO DI BINDER	2,500 m
MANUFATTI	
CORDOLO BITUMINOSO	0,035 m ²

ASSE: PC4
SEZIONE N.: 55
 QT. PROGETTO: 44,470
 DIST.PROG.: 1050,000
 DIST.PREC.: 15,247
 DIST.SUCC.: 4,489



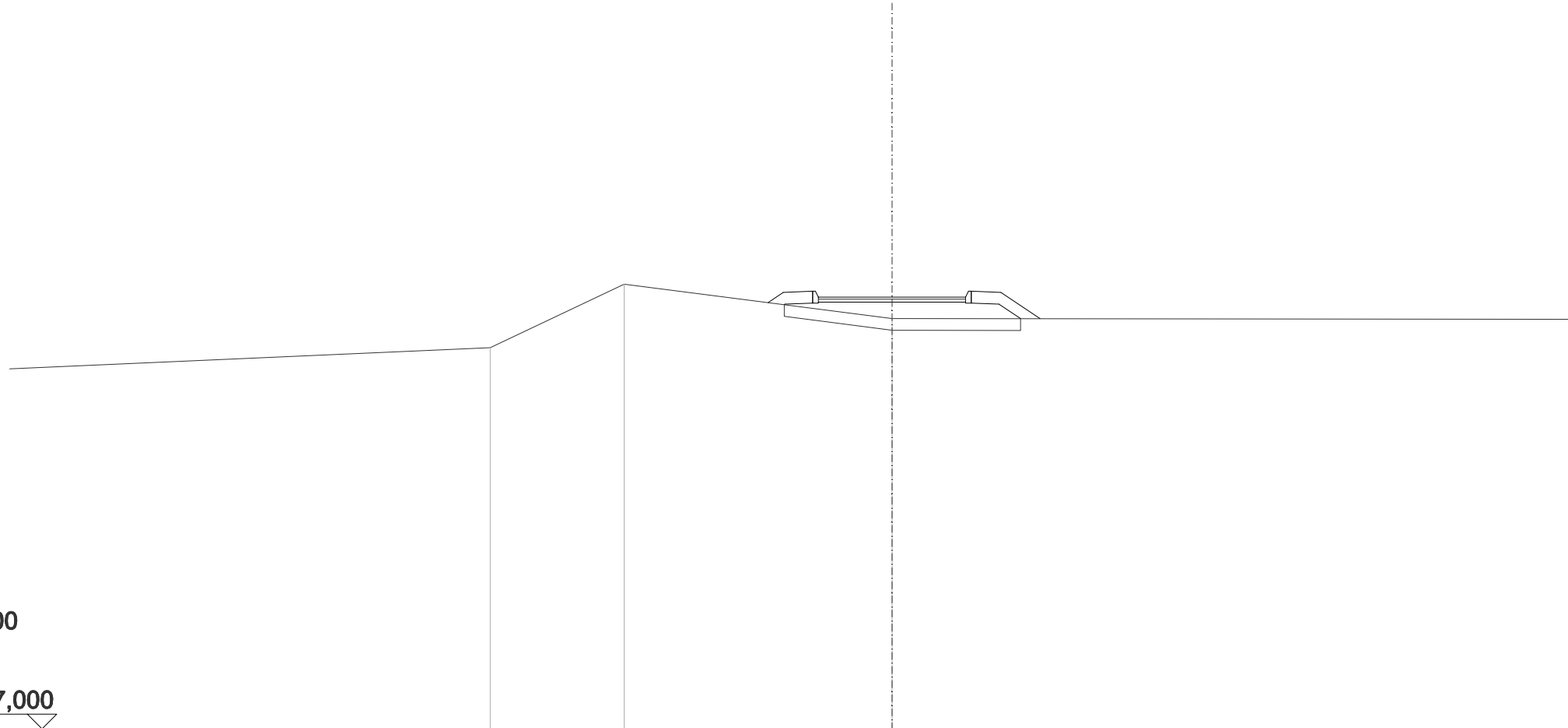
SCALA 1:100

QT.RIF. 37,000

QUOTE TERRENO	43,69	44,08	44,42	44,22	44,22				
DIST.PARZIALI TERRENO		2,19	1,02	3,80		2,23			
DIST.PARZIALI PROGETTO					0,49	0,50	2,50	0,50	0,51
QUOTA PROGETTO				44,22	44,55	44,57	44,47	44,47	44,21

SCAVI E BONIFICHE	
SCOTICO	4,018 m
RILEVATI	
RILEVATO	1,546 m ²
TERRENO VEGETALE	2,114 m
SOVRASTRUTTURA STRADALE	
STRATO DI USURA	2,500 m
STRATO DI BINDER	2,500 m
MANUFATTI	
CORDOLO BITUMINOSO	0,035 m ²

ASSE: PC4
SEZIONE N.: 57
 QT. PROGETTO: 44,341
 DIST.PROG.: 1075,283
 DIST.PREC.: 20,794
 DIST.SUCC.: 20,794



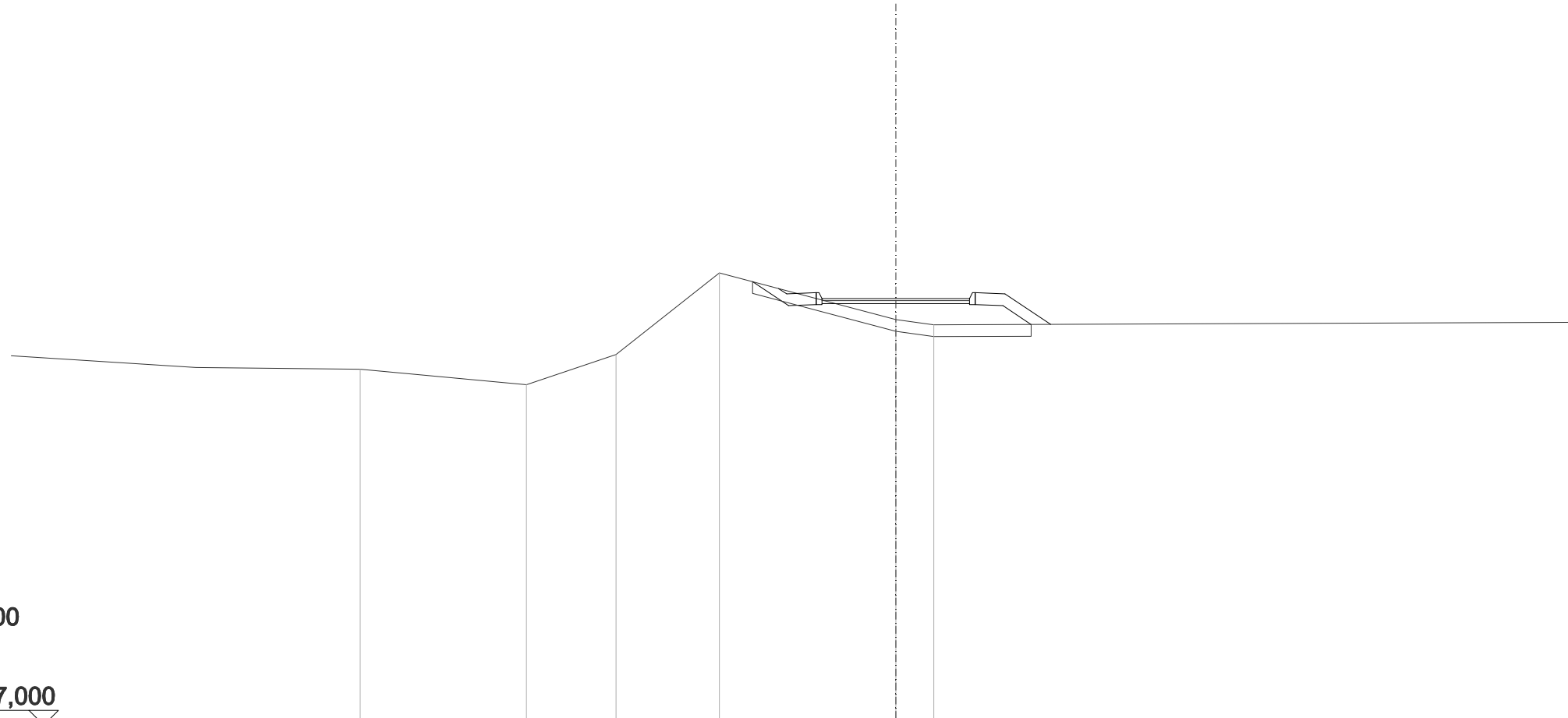
SCALA 1:100

QT.RIF. 37,000

QUOTE TERRENO	43,48	44,56	43,98				
DIST.PARZIALI TERRENO	2,27	4,55					
DIST.PARZIALI PROGETTO			2,50	0,26	0,50	0,50	0,67
QUOTA PROGETTO				44,25	44,42	44,44	44,34
				44,34	44,44	44,42	43,98

SCAVI E BONIFICHE	
STERRO	0,006 m ²
SCOTICO	4,724 m
RILEVATI	
RILEVATO	1,536 m ²
TERRENO VEGETALE	2,098 m
SOVRASTRUTTURA STRADALE	
STRATO DI USURA	2,500 m
STRATO DI BINDER	2,500 m
MANUFATTI	
CORDOLO BITUMINOSO	0,035 m ²

ASSE: PC4
SEZIONE N.: 58
 QT. PROGETTO: 44,236
 DIST.PROG.: 1096,076
 DIST.PREC.: 20,794
 DIST.SUCC.: 3,924



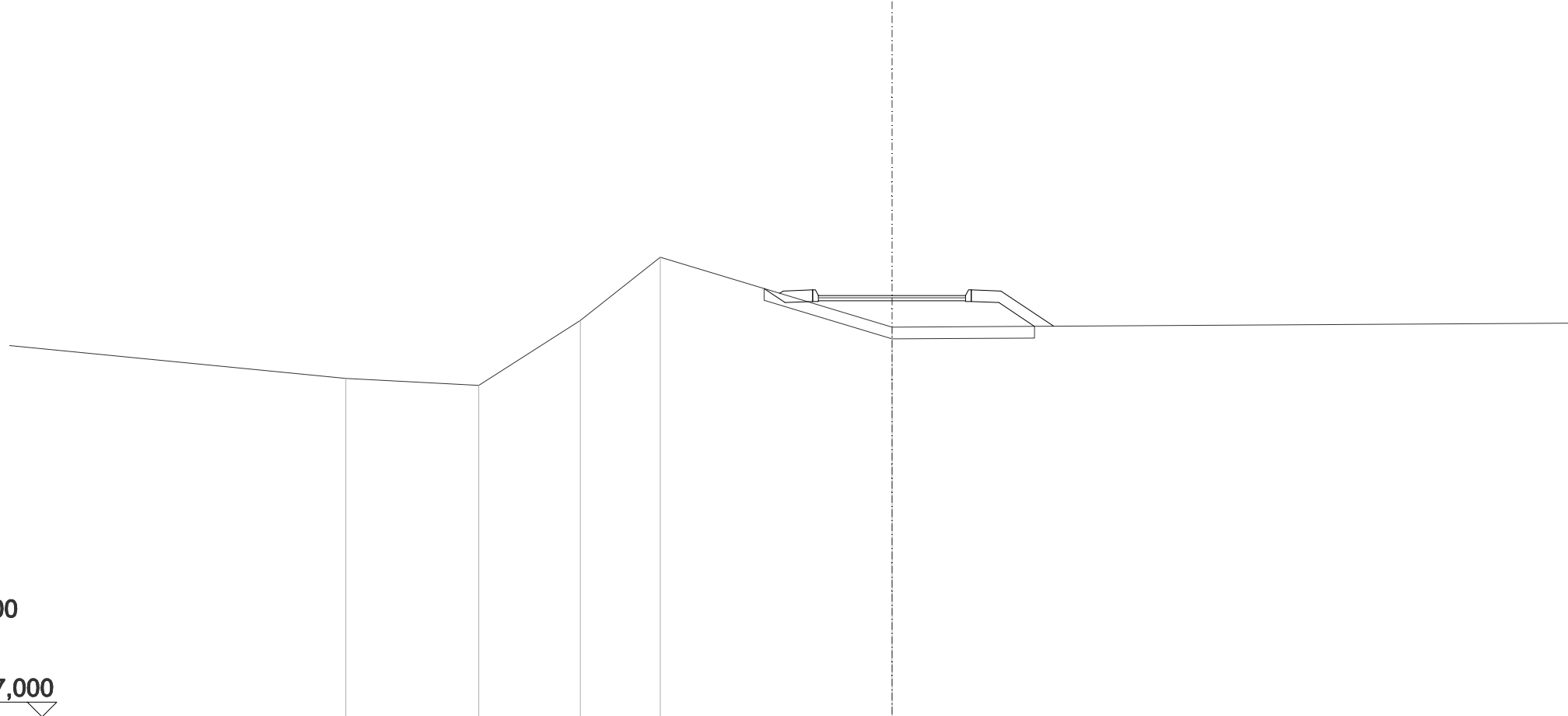
SCALA 1:100

QT.RIF. 37,000

QUOTE TERRENO	43,04	42,78	43,29	44,67	43,88	43,79			
DIST.PARZIALI TERRENO		2,82	1,52	1,75	2,99	0,64			
DIST.PARZIALI PROGETTO					0,50	2,50	0,50	0,78	
QUOTA PROGETTO					44,41	44,32	44,34	44,24	44,24
					44,32	44,34	44,32	43,80	

SCAVI E BONIFICHE	
SCOTICO	4,597 m
RILEVATI	
RILEVATO	2,038 m ²
TERRENO VEGETALE	2,154 m
SOVRASTRUTTURA STRADALE	
STRATO DI USURA	2,500 m
STRATO DI BINDER	2,500 m
MANUFATTI	
CORDOLO BITUMINOSO	0,035 m ²

ASSE: PC4
SEZIONE N.: 60
 QT. PROGETTO: 44,166
 DIST.PROG.: 1125,000
 DIST.PREC.: 25,000
 DIST.SUCC.: 3,913



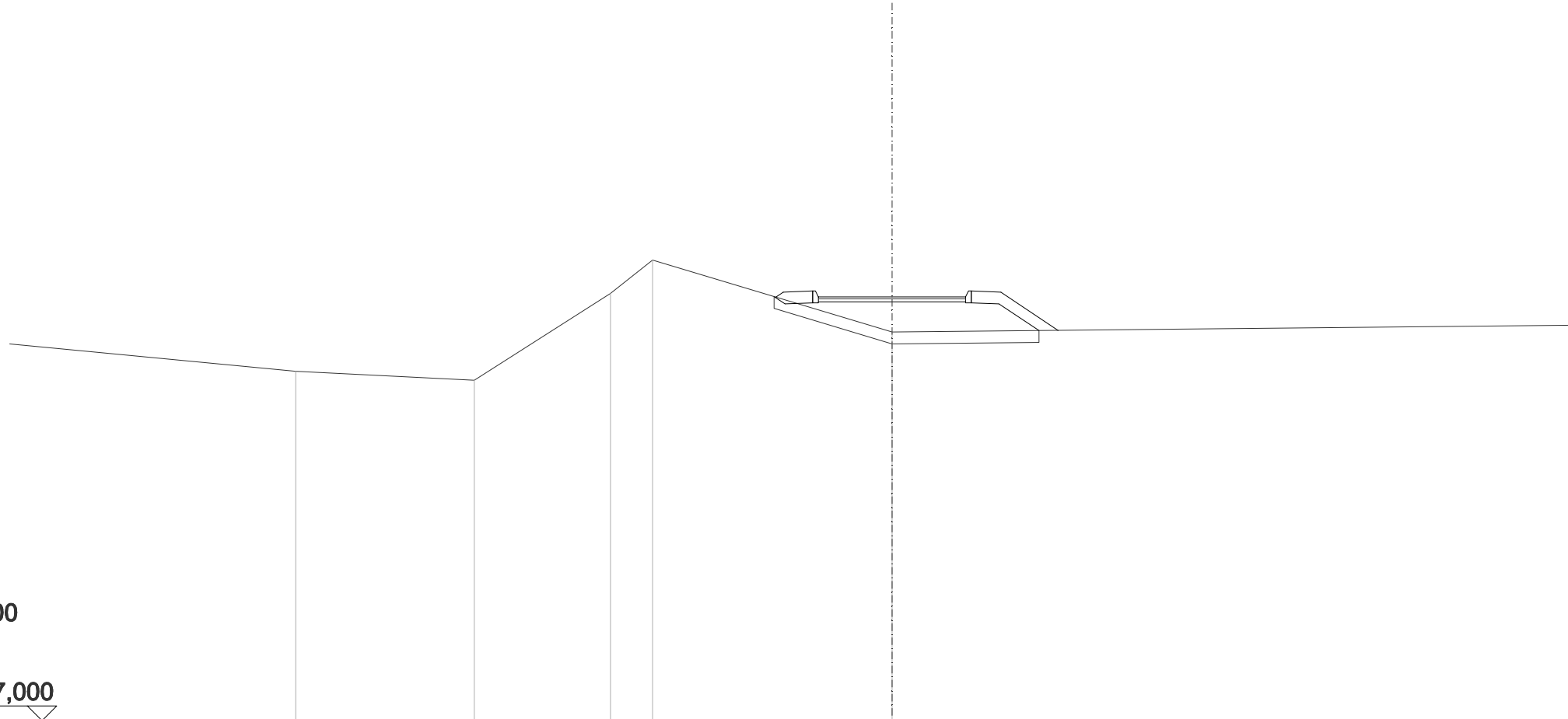
SCALA 1:100

QT.RIF. 37,000

QUOTE TERRENO	42,76	42,64	43,74	44,82	43,63			
DIST.PARZIALI TERRENO		2,26	1,73	1,36	3,94			
DIST.PARZIALI PROGETTO						0,50	2,50	0,50 0,90
QUOTA PROGETTO						44,21 44,25	44,17 44,17	44,17 44,27 44,25 43,65

SCAVI E BONIFICHE	
SCOTICO	4,502 m
RILEVATI	
RILEVATO	2,279 m ²
TERRENO VEGETALE	2,323 m
SOVRASTRUTTURA STRADALE	
STRATO DI USURA	2,500 m
STRATO DI BINDER	2,500 m
MANUFATTI	
CORDOLO BITUMINOSO	0,035 m ²

ASSE: PC4
SEZIONE N.: 61
 QT. PROGETTO: 44,211
 DIST.PROG.: 1128,913
 DIST.PREC.: 3,913
 DIST.SUCC.: 4,145



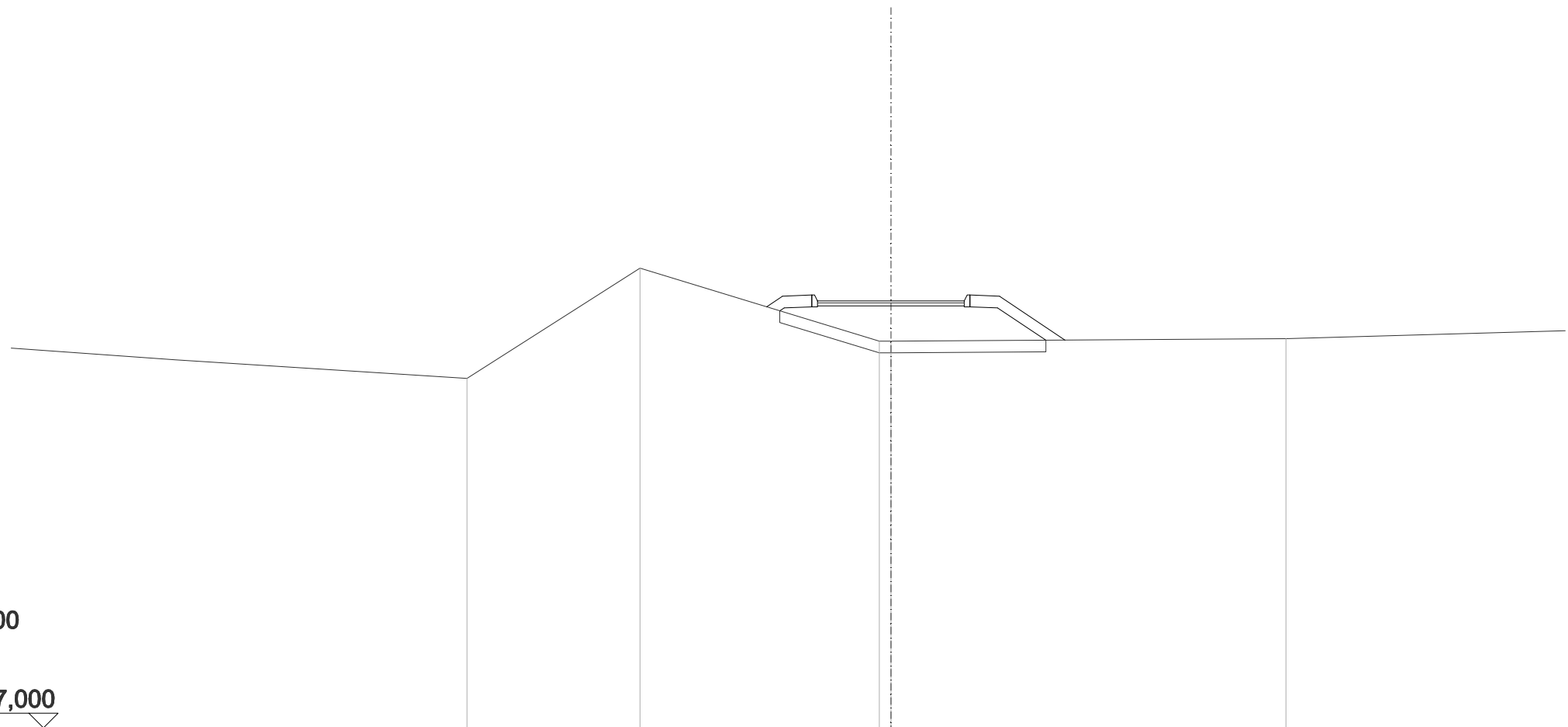
SCALA 1:100

QT.RIF. 37,000

QUOTE TERRENO	42,95	42,79	44,27	44,84	43,61				
DIST.PARZIALI TERRENO		3,03	2,31	0,72	4,07				
DIST.PARZIALI PROGETTO						0,50	2,50	0,50	0,97
QUOTA PROGETTO						44,21	44,29	44,31	44,21
						44,21	44,31	44,29	43,64

SCAVI E BONIFICHE	
SCOTICO	4,537 m
RILEVATI	
RILEVATO	2,766 m ²
TERRENO VEGETALE	2,673 m
SOVRASTRUTTURA STRADALE	
STRATO DI USURA	2,500 m
STRATO DI BINDER	2,500 m
MANUFATTI	
CORDOLO BITUMINOSO	0,035 m ²

ASSE: PC4
SEZIONE N.: 62
 QT. PROGETTO: 44,278
 DIST.PROG.: 1133,058
 DIST.PREC.: 4,145
 DIST.SUCC.: 4,145



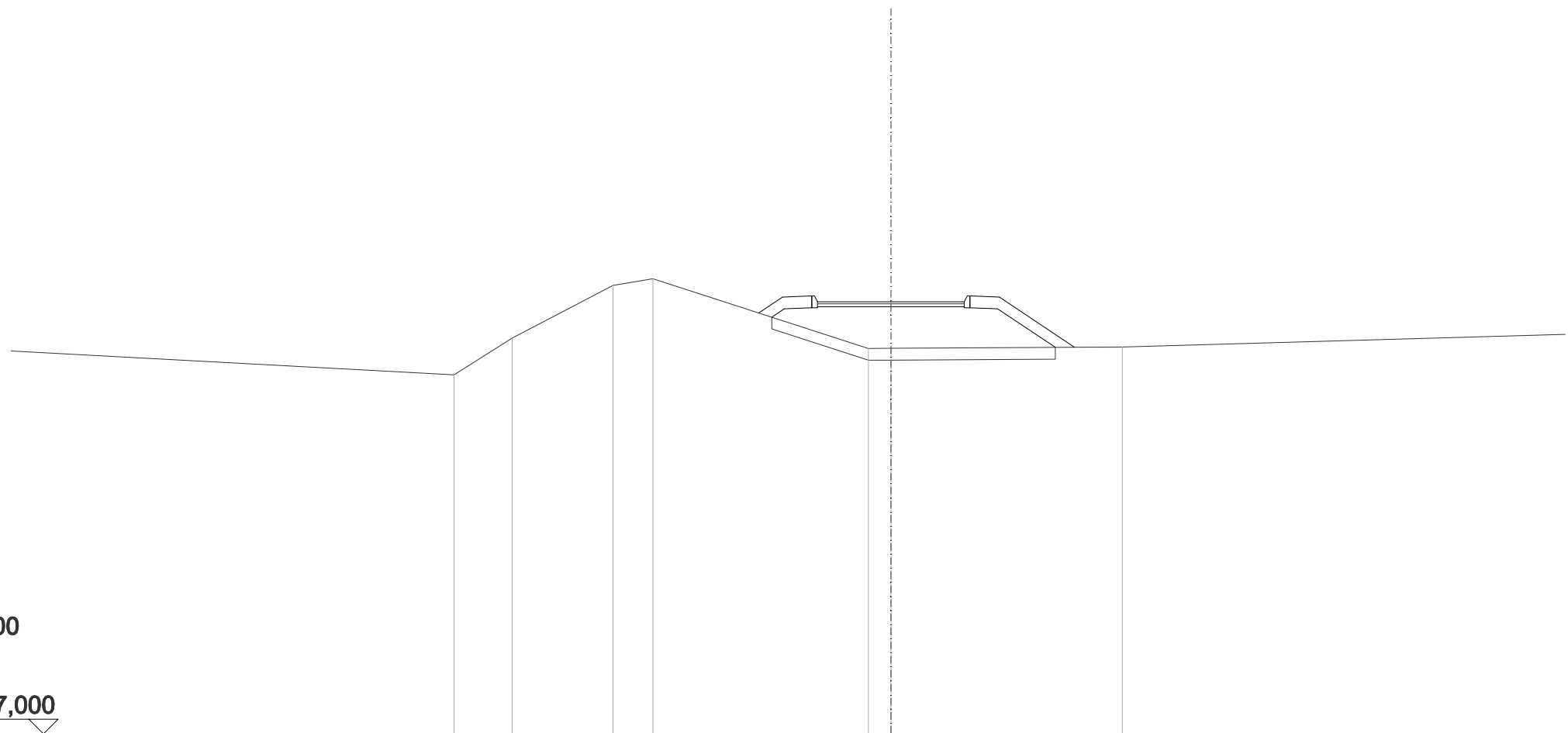
SCALA 1:100

QT.RIF. 37,000

QUOTE TERRENO	42,96	44,84	43,59	43,59	43,63
DIST.PARZIALI TERRENO	2,95	4,08	2,50	6,74	
DIST.PARZIALI PROGETTO			0,27	0,50	1,12
QUOTA PROGETTO			44,18	44,36	44,28
			44,38	44,28	44,36
			44,36	44,36	43,61

SCAVI E BONIFICHE	
SCOTICO	4,836 m
RILEVATI	
RILEVATO	3,379 m ²
TERRENO VEGETALE	3,027 m
SOVRASTRUTTURA STRADALE	
STRATO DI USURA	2,500 m
STRATO DI BINDER	2,500 m
MANUFATTI	
CORDOLO BITUMINOSO	0,035 m ²

ASSE: PC4
SEZIONE N.: 63
 QT. PROGETTO: 44,368
 DIST.PROG.: 1137,202
 DIST.PREC.: 4,145
 DIST.SUCC.: 12,798



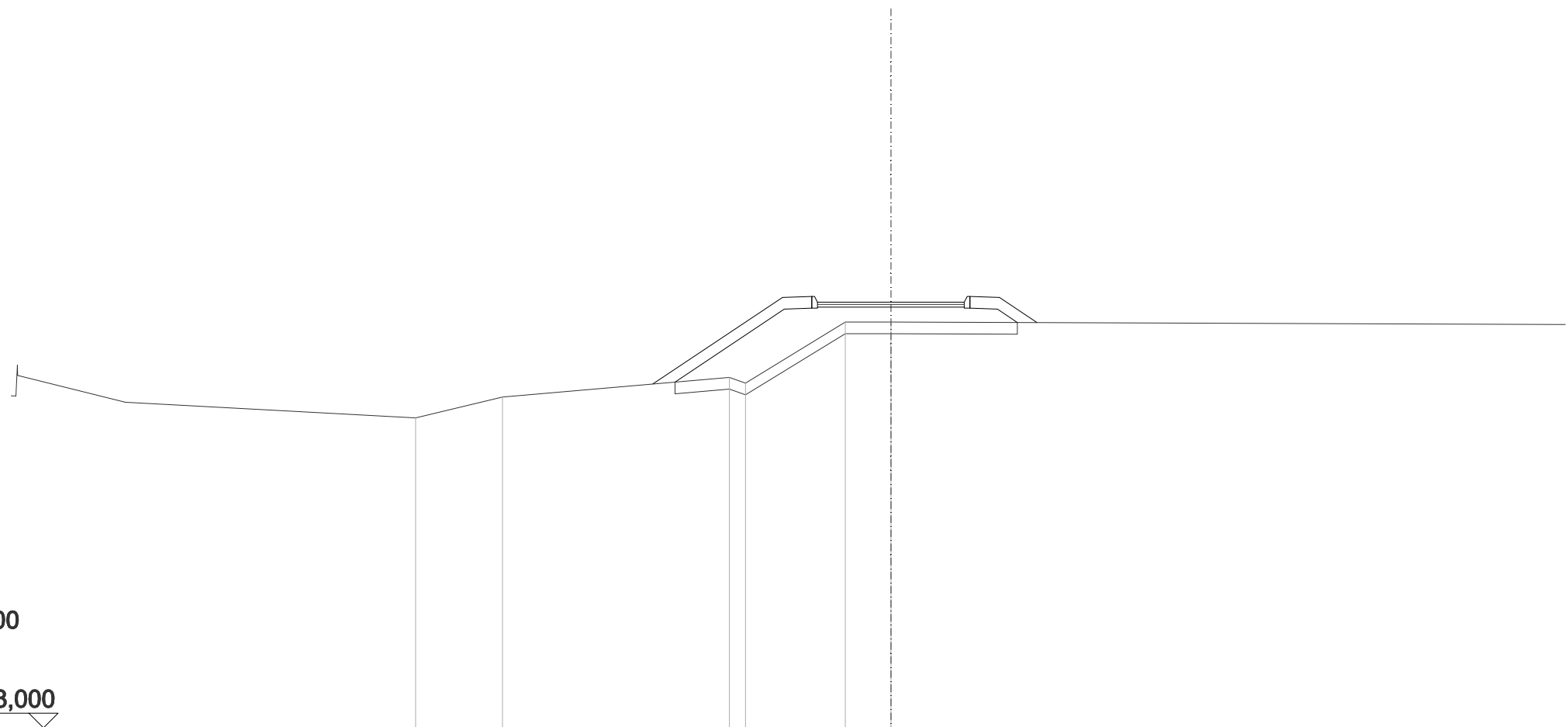
SCALA 1:100

QT.RIF. 37,000

QUOTE TERRENO	43,12	43,75	44,65	44,76	43,57	43,57	43,60
DIST.PARZIALI TERRENO	0,99	1,72	0,69	3,67	0,38	3,95	
DIST.PARZIALI PROGETTO					0,40	0,50	2,50
							0,50
							1,28
QUOTA PROGETTO					44,18	44,45	44,47
					44,37	44,47	44,45
							43,59

SCAVI E BONIFICHE	
SCOTICO	5,837 m
RILEVATI	
RILEVATO	3,302 m ²
TERRENO VEGETALE	4,425 m
SOVRASTRUTTURA STRADALE	
STRATO DI USURA	2,500 m
STRATO DI BINDER	2,500 m
MANUFATTI	
CORDOLO BITUMINOSO	0,035 m ²

ASSE: PC4
SEZIONE N.: 65
 QT. PROGETTO: 45,256
 DIST.PROG.: 1169,441
 DIST.PREC.: 19,441
 DIST.SUCC.: 3,139



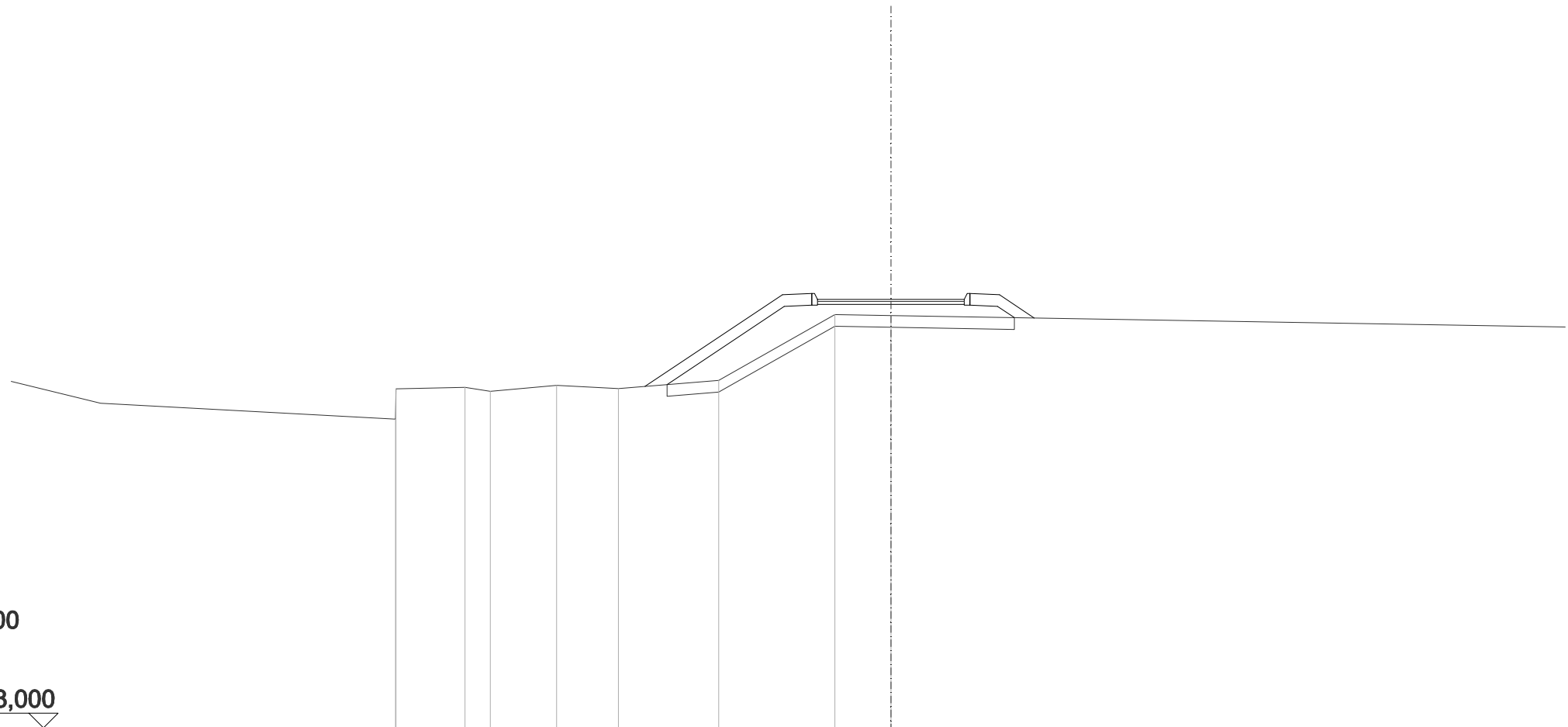
SCALA 1:100

QT.RIF. 38,000

QUOTE TERRENO	43,28	43,64		43,98	43,88	44,92	44,92			
DIST.PARZIALI TERRENO	1,48		3,87	0,28	1,70	0,78				
DIST.PARZIALI PROGETTO				2,21	0,50	2,50	0,50	0,64		
QUOTA PROGETTO			43,86	45,34	45,36	45,26	45,26	45,36	45,34	44,91

SCAVI E BONIFICHE	
SCOTICO	5,922 m
RILEVATI	
RILEVATO	2,869 m ²
TERRENO VEGETALE	4,533 m
SOVRASTRUTTURA STRADALE	
STRATO DI USURA	2,500 m
STRATO DI BINDER	2,500 m
MANUFATTI	
CORDOLO BITUMINOSO	0,035 m ²

ASSE: PC4
SEZIONE N.: 66
 QT. PROGETTO: 45,305
 DIST.PROG.: 1172,581
 DIST.PREC.: 3,139
 DIST.SUCC.: 3,139



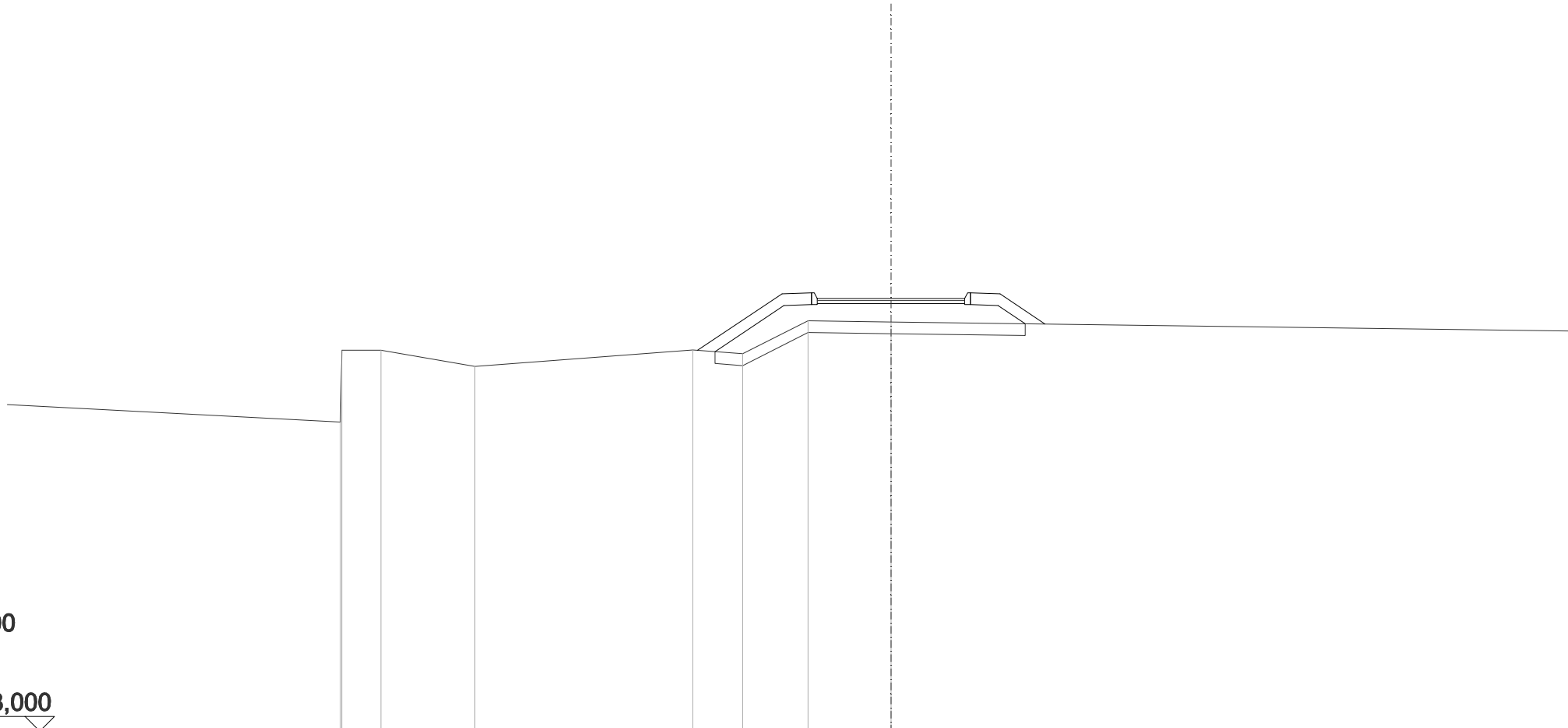
SCALA 1:100

QT.RIF. 38,000

QUOTE TERRENO		43,26	43,78	43,81	43,74	43,84	43,79	43,93	45,05	45,03			
DIST.PARZIALI TERRENO		1,18	0,43	1,13	1,05	1,71	1,98	0,95					
DIST.PARZIALI PROGETTO						2,34	0,50	2,50	0,50	0,60			
QUOTA PROGETTO						43,82	45,38	45,40	45,30	45,30	45,40	45,38	44,99

SCAVI E BONIFICHE	
SCOTICO	5,267 m
RILEVATI	
RILEVATO	2,539 m ²
TERRENO VEGETALE	3,645 m
SOVRASTRUTTURA STRADALE	
STRATO DI USURA	2,500 m
STRATO DI BINDER	2,500 m
MANUFATTI	
CORDOLO BITUMINOSO	0,035 m ²

ASSE: PC4
SEZIONE N.: 67
 QT. PROGETTO: 45,341
 DIST.PROG.: 1175,720
 DIST.PREC.: 3,139
 DIST.SUCC.: 9,475



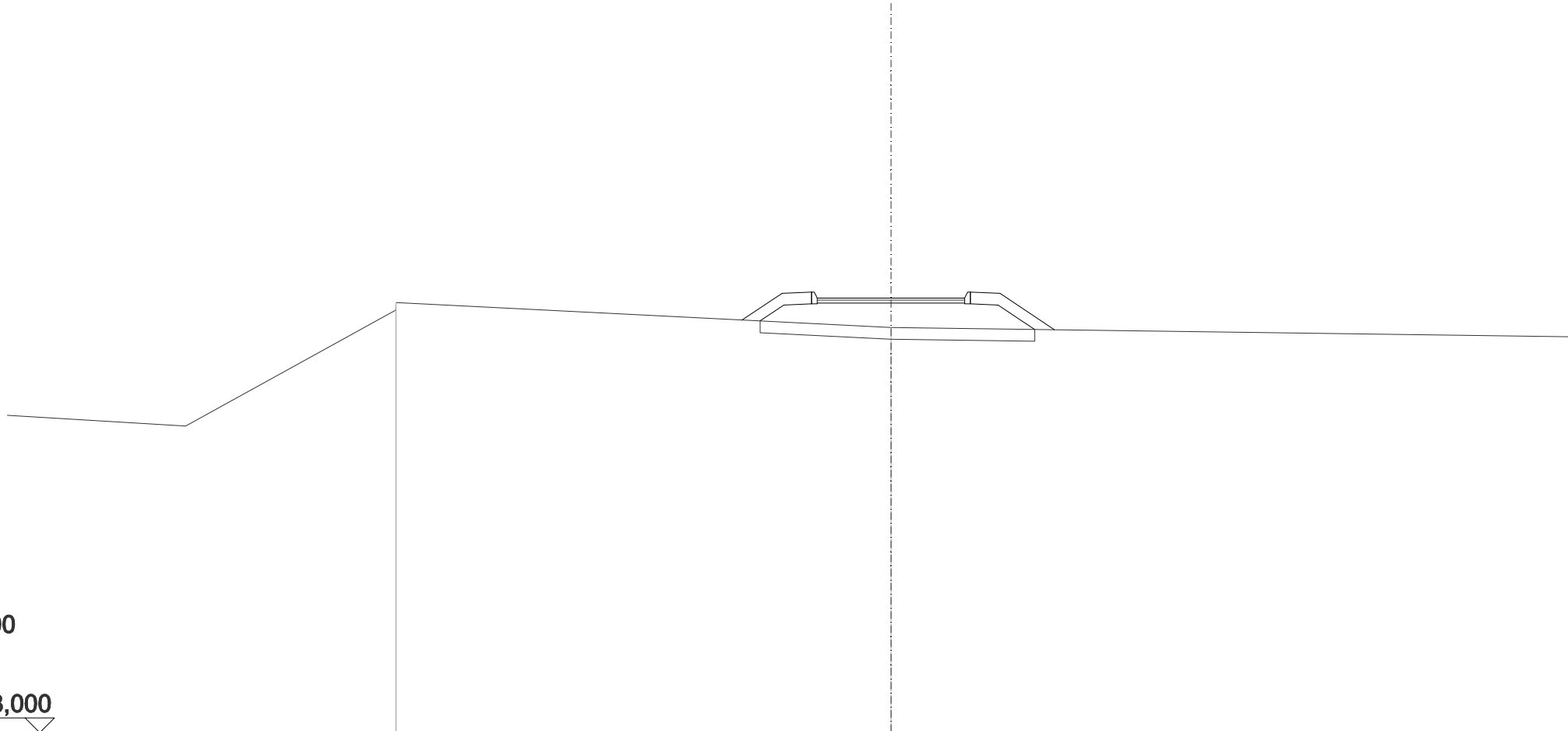
SCALA 1:100

QT.RIF. 38,000

QUOTE TERRENO	43,24 44,47	44,47	44,19	44,47	44,40	44,96	44,95	
DIST.PARZIALI TERRENO	0,67	1,59	3,70	0,85	1,11	1,41		
DIST.PARZIALI PROGETTO				1,43	0,50	2,50	0,50	0,77
QUOTA PROGETTO				44,46	45,42	45,44 45,34	45,34 45,44	45,42 44,91

SCAVI E BONIFICHE	
SCOTICO	4,659 m
RILEVATI	
RILEVATO	2,422 m ²
TERRENO VEGETALE	2,929 m
SOVRASTRUTTURA STRADALE	
STRATO DI USURA	2,500 m
STRATO DI BINDER	2,500 m
MANUFATTI	
CORDOLO BITUMINOSO	0,035 m ²

ASSE: PC4
SEZIONE N.: 68
 QT. PROGETTO: 45,376
 DIST.PROG.: 1185,195
 DIST.PREC.: 9,475
 DIST.SUCC.: 5,132



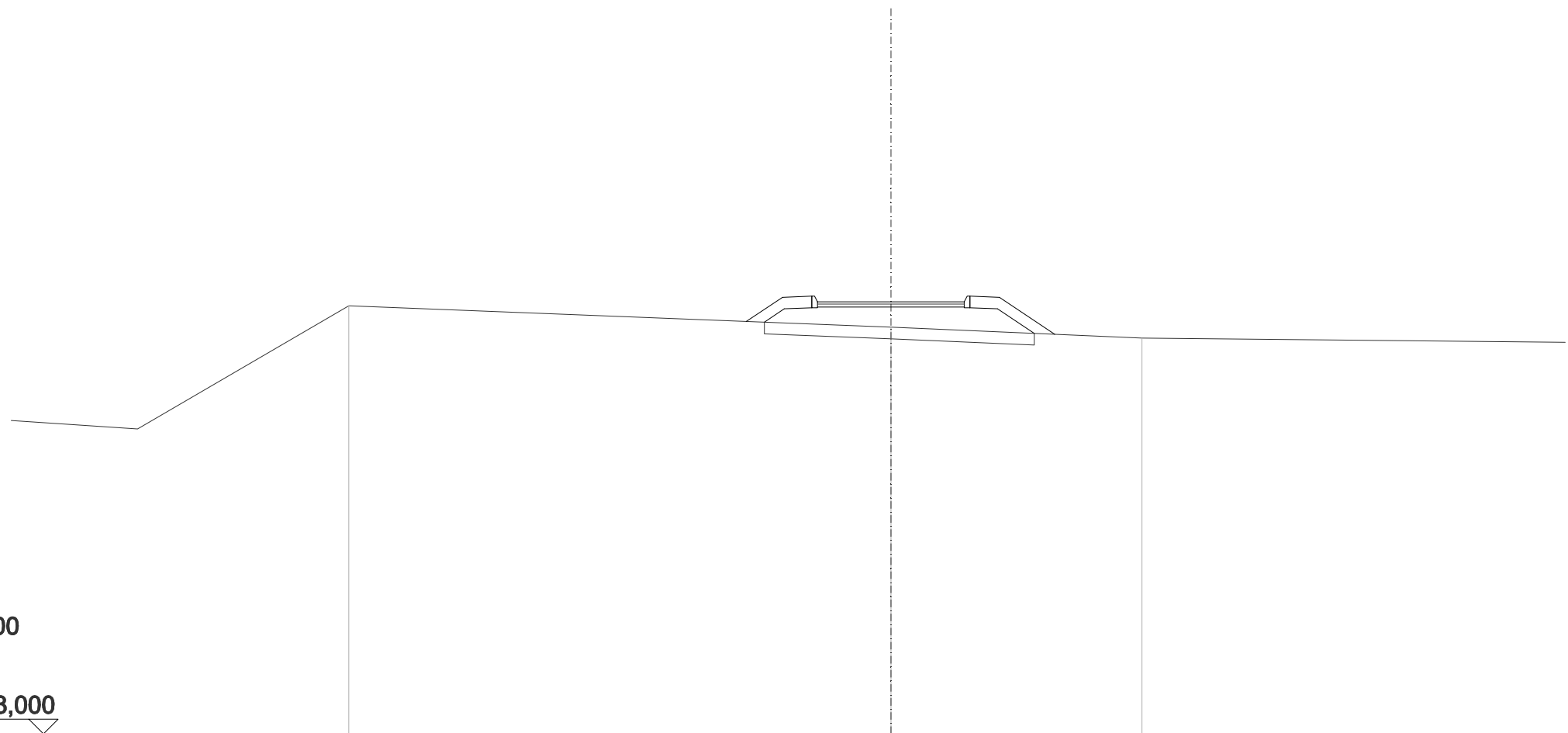
SCALA 1:100

QT.RIF. 38,000

QUOTE TERRENO	45,17 45,30			44,88				
DIST.PARZIALI TERRENO		8,40						
DIST.PARZIALI PROGETTO			0,68	0,50	2,50	0,50	0,93	
QUOTA PROGETTO			45,00	45,46	45,48	45,38	45,46	44,84

SCAVI E BONIFICHE	
SCOTICO	4,599 m
RILEVATI	
RILEVATO	2,208 m ²
TERRENO VEGETALE	2,881 m
SOVRASTRUTTURA STRADALE	
STRATO DI USURA	2,500 m
STRATO DI BINDER	2,500 m
MANUFATTI	
CORDOLO BITUMINOSO	0,035 m ²

ASSE: PC4
SEZIONE N.: 69
 QT. PROGETTO: 45,365
 DIST.PROG.: 1190,326
 DIST.PREC.: 5,132
 DIST.SUCC.: 5,132



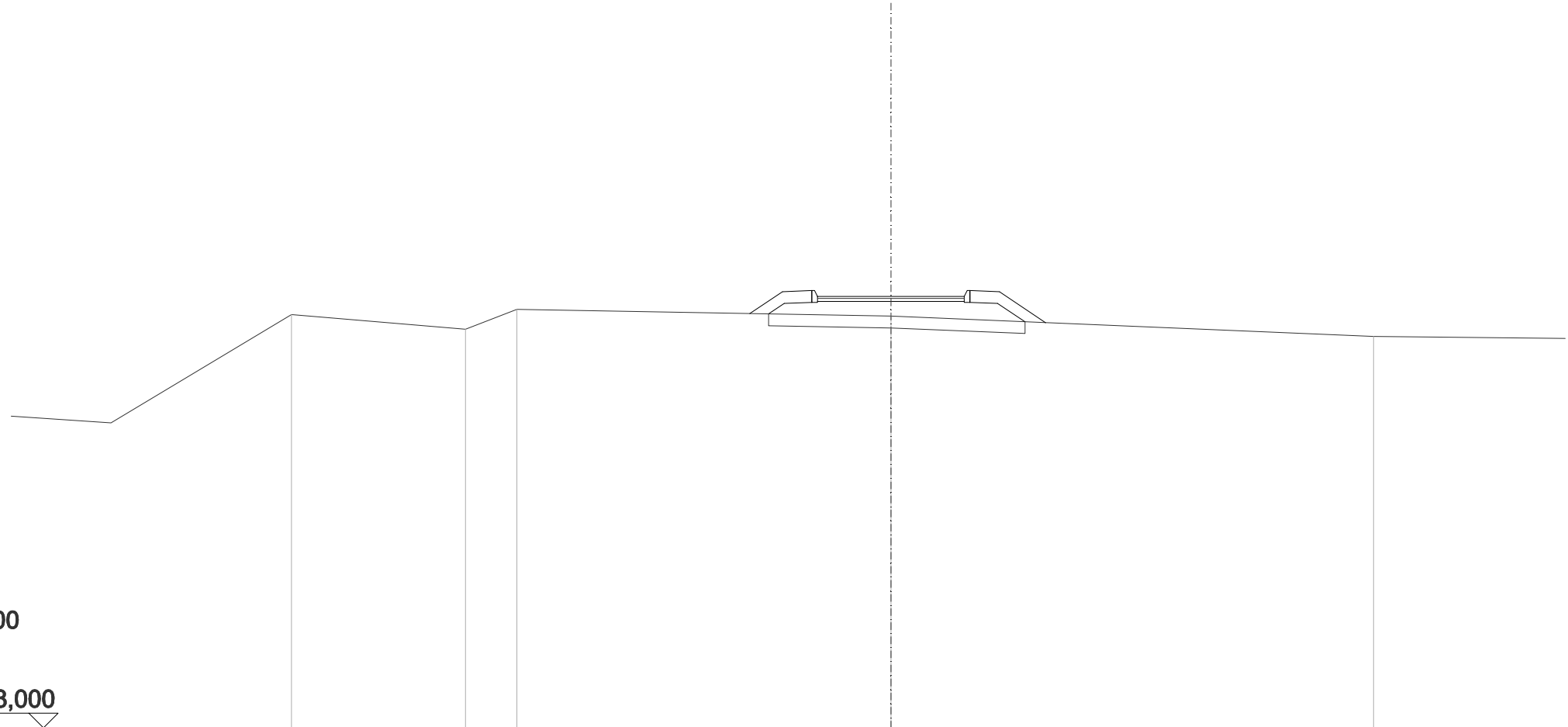
SCALA 1:100

QT.RIF. 38,000

QUOTE TERRENO	45,30		44,94	44,75
DIST.PARZIALI TERRENO	9,24		4,28	
DIST.PARZIALI PROGETTO		0,62	2,50	0,50
QUOTA PROGETTO		45,03	45,45	45,37
		45,47	45,47	45,45
		45,37	45,47	44,81

SCAVI E BONIFICHE	
SCOTICO	4,373 m
RILEVATI	
RILEVATO	1,804 m ²
TERRENO VEGETALE	2,620 m
SOVRASTRUTTURA STRADALE	
STRATO DI USURA	2,500 m
STRATO DI BINDER	2,500 m
MANUFATTI	
CORDOLO BITUMINOSO	0,035 m ²

ASSE: PC4
SEZIONE N.: 70
 QT. PROGETTO: 45,354
 DIST.PROG.: 1195,458
 DIST.PREC.: 5,132
 DIST.SUCC.: 4,542



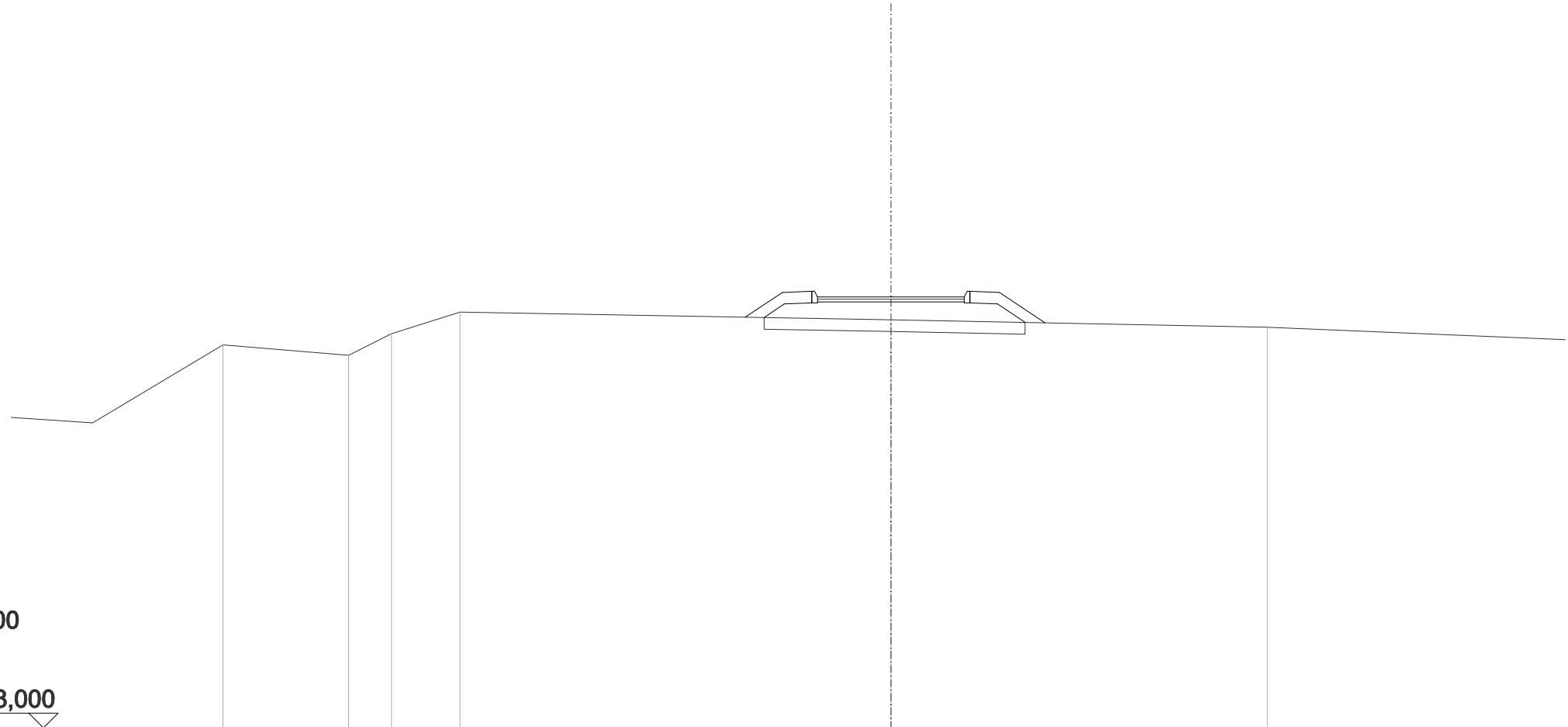
SCALA 1:100

QT.RIF. 38,000

QUOTE TERRENO	45,04	44,80	45,14	45,02	44,67
DIST.PARZIALI TERRENO	2,97	0,88	6,38	8,23	
DIST.PARZIALI PROGETTO				2,50	0,79
QUOTA PROGETTO			45,06 45,43 45,45 45,35	45,35 45,45 45,43	44,91

SCAVI E BONIFICHE	
SCOTICO	4,449 m
RILEVATI	
RILEVATO	1,979 m ²
TERRENO VEGETALE	2,697 m
SOVRASTRUTTURA STRADALE	
STRATO DI USURA	2,500 m
STRATO DI BINDER	2,500 m
MANUFATTI	
CORDOLO BITUMINOSO	0,035 m ²

ASSE: PC4
SEZIONE N.: 71
 QT. PROGETTO: 45,344
 DIST.PROG.: 1200,000
 DIST.PREC.: 4,542
 DIST.SUCC.: 5,665



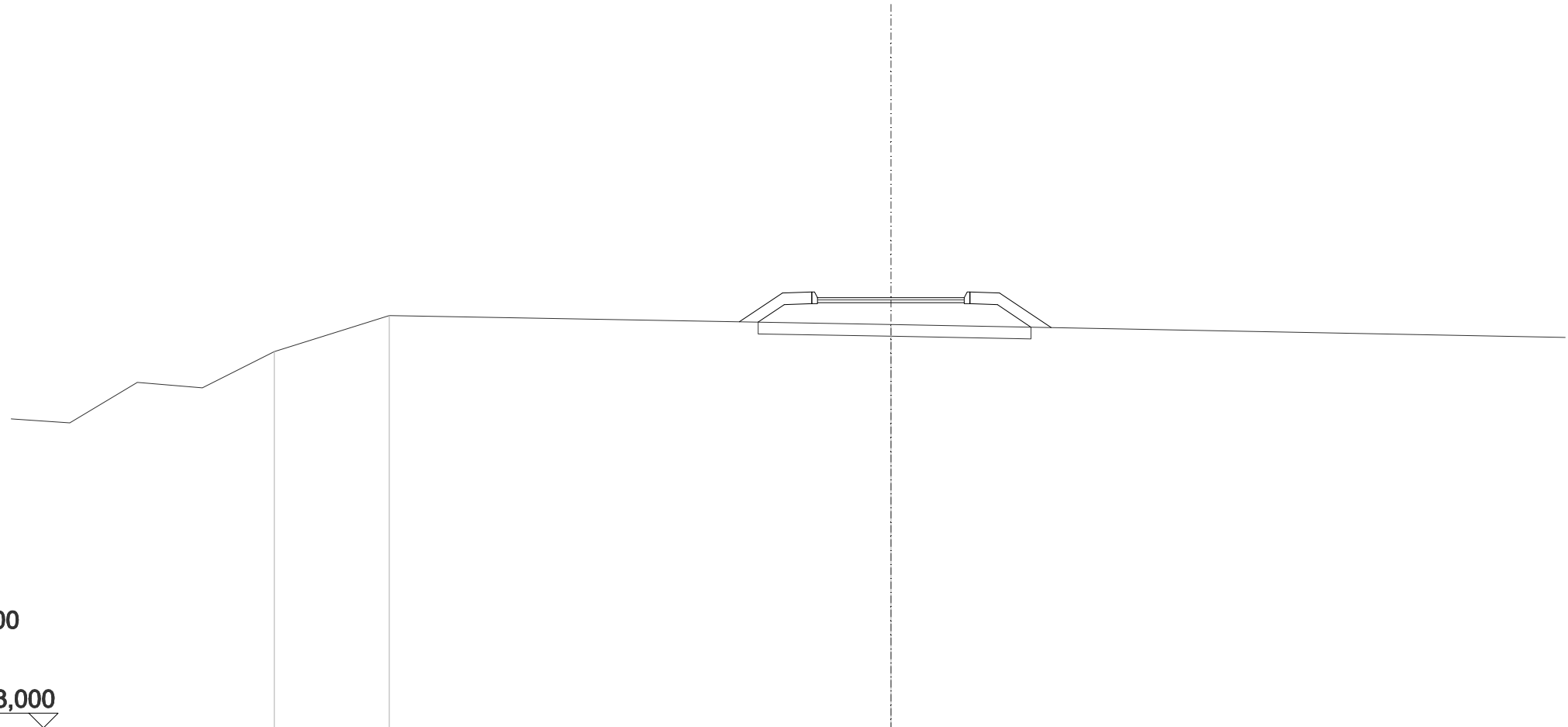
SCALA 1:100

QT.RIF. 38,000

QUOTE TERRENO	44,35	44,72	45,09	44,96	44,83
DIST.PARZIALI TERRENO	0,73	1,17	7,35	6,42	
DIST.PARZIALI PROGETTO				0,63 0,50 2,50 0,50 0,78	
QUOTA PROGETTO				45,00 45,42 45,44 45,34	45,34 45,44 45,42 44,91

SCAVI E BONIFICHE	
SCOTICO	4,653 m
RILEVATI	
RILEVATO	2,316 m ²
TERRENO VEGETALE	2,942 m
SOVRASTRUTTURA STRADALE	
STRATO DI USURA	2,500 m
STRATO DI BINDER	2,500 m
MANUFATTI	
CORDOLO BITUMINOSO	0,035 m ²

ASSE: PC4
SEZIONE N.: 72
 QT. PROGETTO: 45,332
 DIST.PROG.: 1205,665
 DIST.PREC.: 5,665
 DIST.SUCC.: 9,032



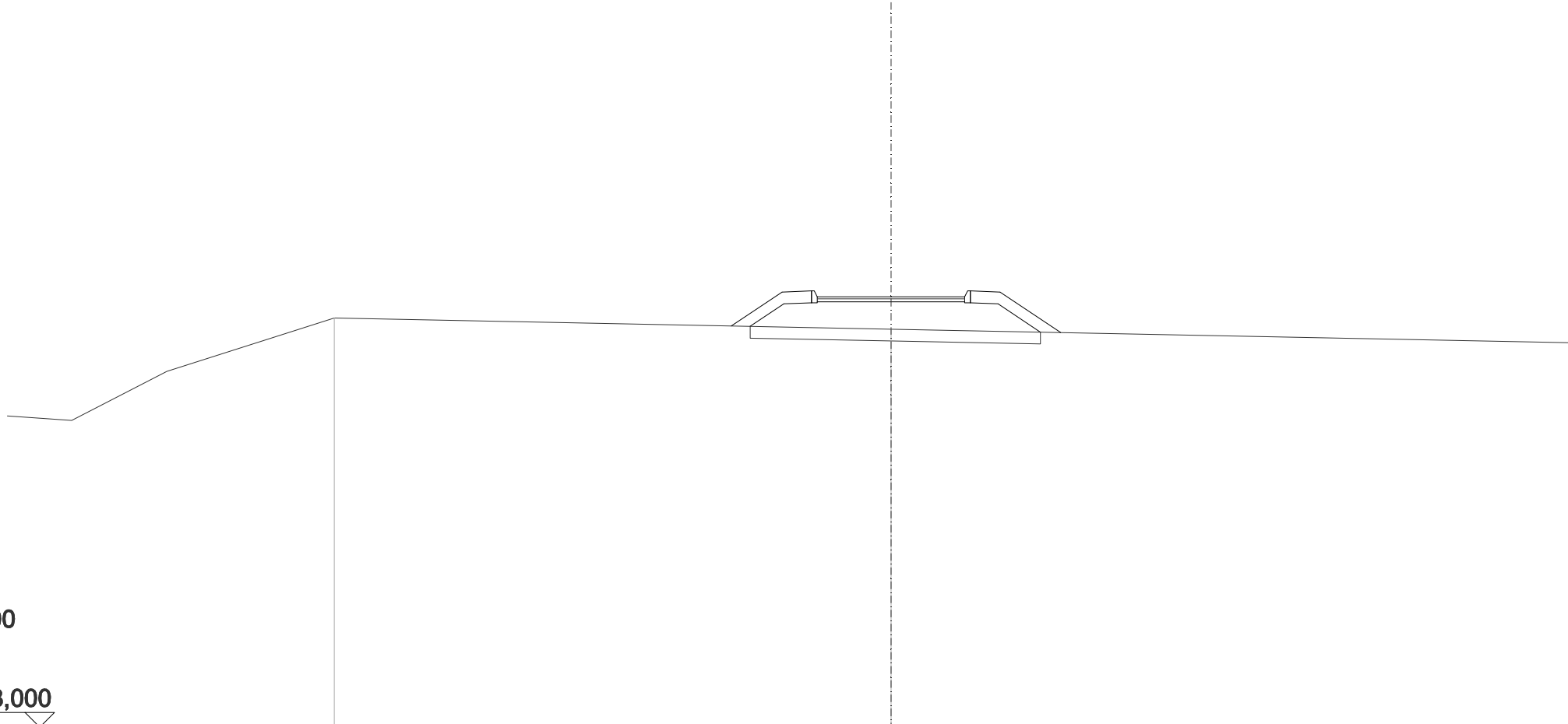
SCALA 1:100

QT.RIF. 38,000

QUOTE TERRENO	44,41	45,03					44,88					
DIST.PARZIALI TERRENO	1,96		8,56									
DIST.PARZIALI PROGETTO					0,73	0,50	2,50		0,50	0,88		
QUOTA PROGETTO					44,92	45,41	45,43	45,33	45,33	45,43	45,41	44,82

SCAVI E BONIFICHE	
SCOTICO	4,930 m
RILEVATI	
RILEVATO	2,800 m ²
TERRENO VEGETALE	3,275 m
SOVRASTRUTTURA STRADALE	
STRATO DI USURA	2,500 m
STRATO DI BINDER	2,500 m
MANUFATTI	
CORDOLO BITUMINOSO	0,035 m ²

ASSE: PC4
SEZIONE N.: 73
 QT. PROGETTO: 45,312
 DIST.PROG.: 1214,697
 DIST.PREC.: 9,032
 DIST.SUCC.: 9,032



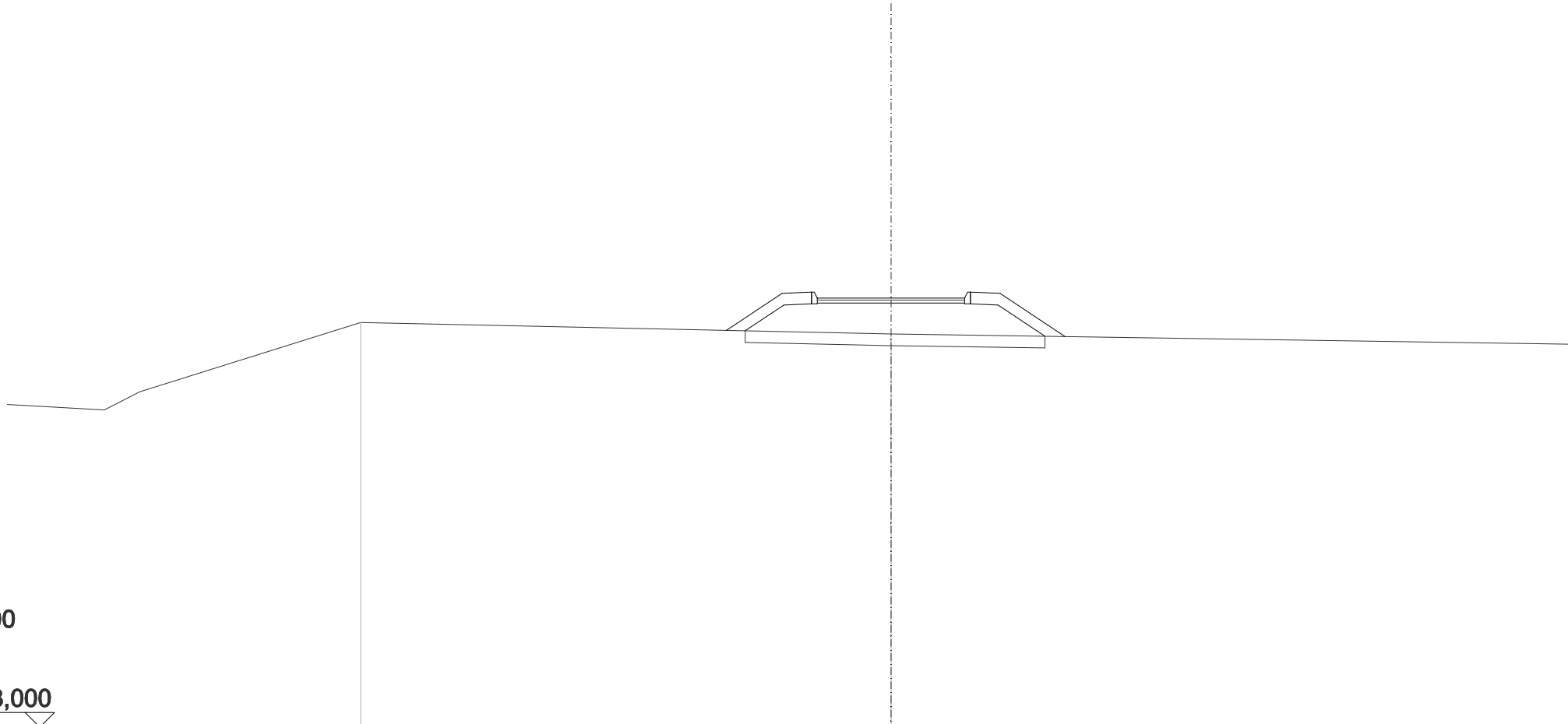
SCALA 1:100

QT.RIF. 38,000

QUOTE TERRENO	44,95					44,76						
DIST.PARZIALI TERRENO	9,45											
DIST.PARZIALI PROGETTO					0,86	0,50	2,50	0,50	1,03			
QUOTA PROGETTO					44,82	45,39	45,41	45,31	45,31	45,41	45,39	44,71

SCAVI E BONIFICHE	
SCOTICO	5,090 m
RILEVATI	
RILEVATO	3,107 m ²
TERRENO VEGETALE	3,463 m
SOVRASTRUTTURA STRADALE	
STRATO DI USURA	2,500 m
STRATO DI BINDER	2,500 m
MANUFATTI	
CORDOLO BITUMINOSO	0,035 m ²

ASSE: PC4
SEZIONE N.: 74
 QT. PROGETTO: 45,293
 DIST.PROG.: 1223,729
 DIST.PREC.: 9,032
 DIST.SUCC.: 26,271



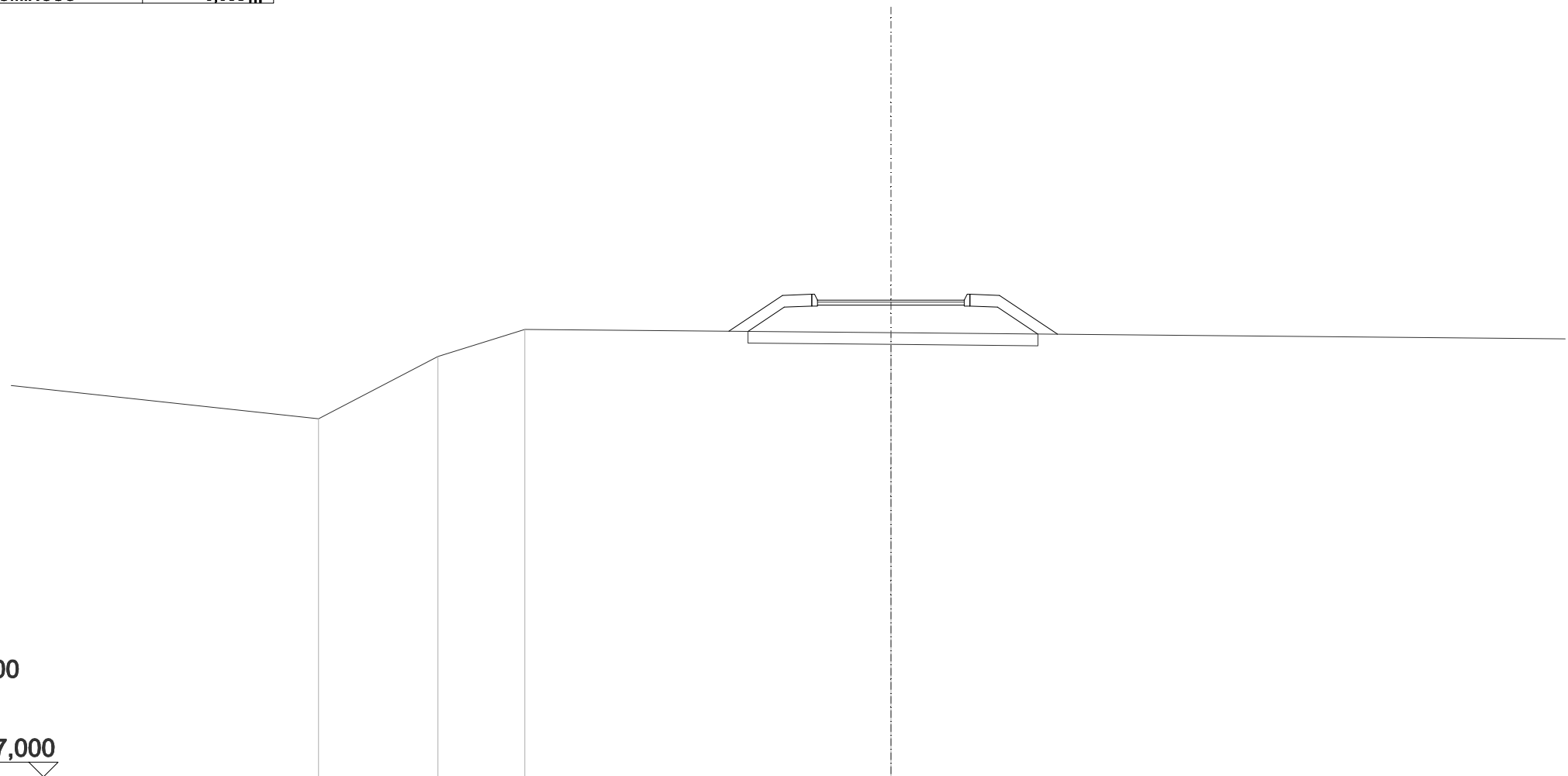
SCALA 1:100

QT.RIF. 38,000

QUOTE TERRENO	44,88					44,68					
DIST.PARZIALI TERRENO	9,00										
DIST.PARZIALI PROGETTO					0,95	0,50	2,50		0,50	1,10	
QUOTA PROGETTO	44,74		45,37	45,39	45,29	45,39		45,37	44,64		

SCAVI E BONIFICHE	
SCOTICO	4,945 m
RILEVATI	
RILEVATO	2,828 m ²
TERRENO VEGETALE	3,292 m
SOVRASTRUTTURA STRADALE	
STRATO DI USURA	2,500 m
STRATO DI BINDER	2,500 m
MANUFATTI	
CORDOLO BITUMINOSO	0,035 m ²

ASSE: PC4
SEZIONE N.: 75
 QT. PROGETTO: 45,133
 DIST.PROG.: 1250,000
 DIST.PREC.: 26,271
 DIST.SUCC.: 15,055



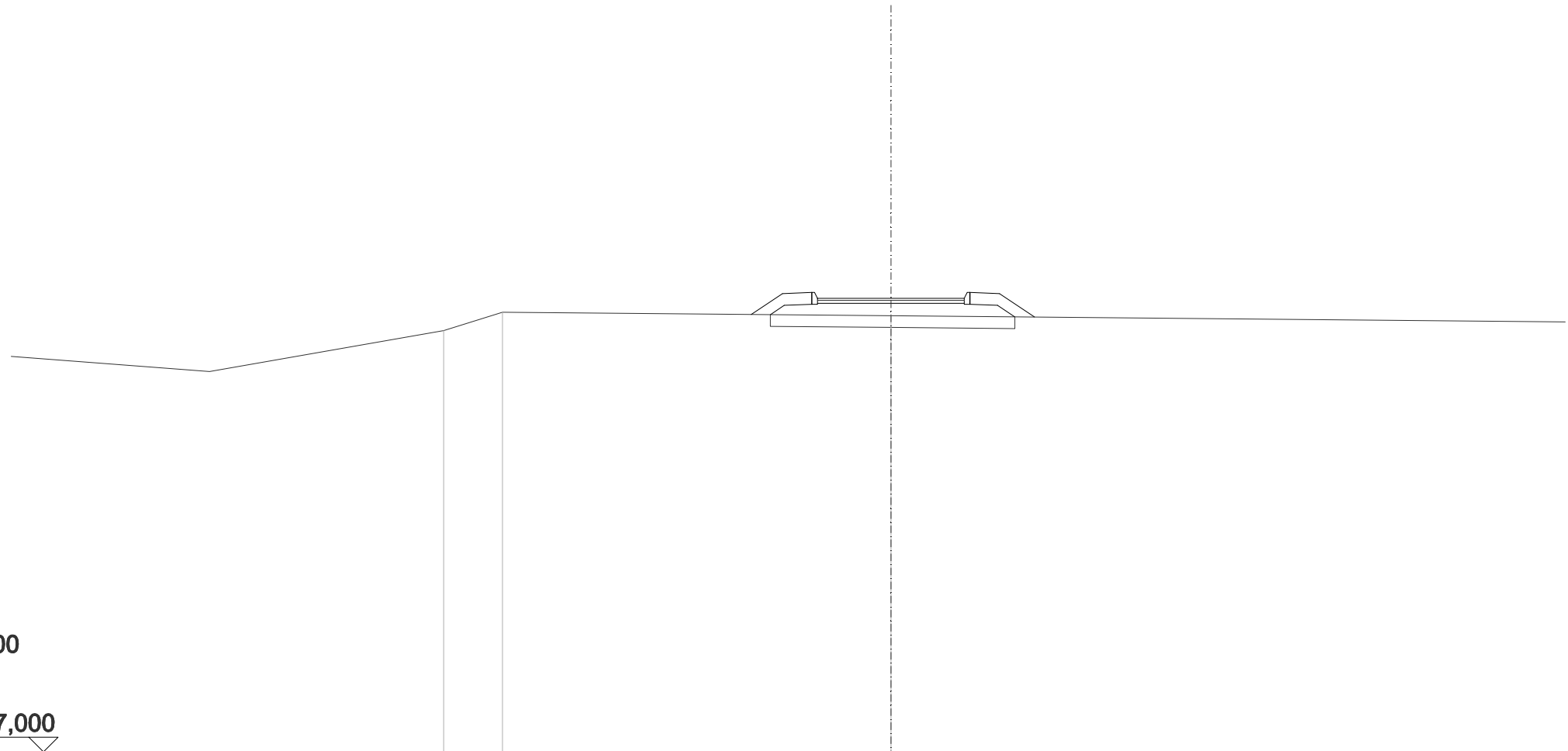
SCALA 1:100

QT.RIF. 37,000

QUOTE TERRENO	43,11	44,17	44,64	44,58						
DIST.PARZIALI TERRENO	2,03	1,48	6,24							
DIST.PARZIALI PROGETTO				0,91	0,50	2,50	0,50	0,99		
QUOTA PROGETTO				44,60	45,21	45,23	45,13	45,13	45,21	44,55

SCAVI E BONIFICHE	
SCOTICO	4,170 m
RILEVATI	
RILEVATO	1,547 m ²
TERRENO VEGETALE	2,360 m
SOVRASTRUTTURA STRADALE	
STRATO DI USURA	2,500 m
STRATO DI BINDER	2,500 m
MANUFATTI	
CORDOLO BITUMINOSO	0,035 m ²

ASSE: PC4
SEZIONE N.: 77
 QT. PROGETTO: 44,740
 DIST.PROG.: 1271,448
 DIST.PREC.: 6,392
 DIST.SUCC.: 3,552



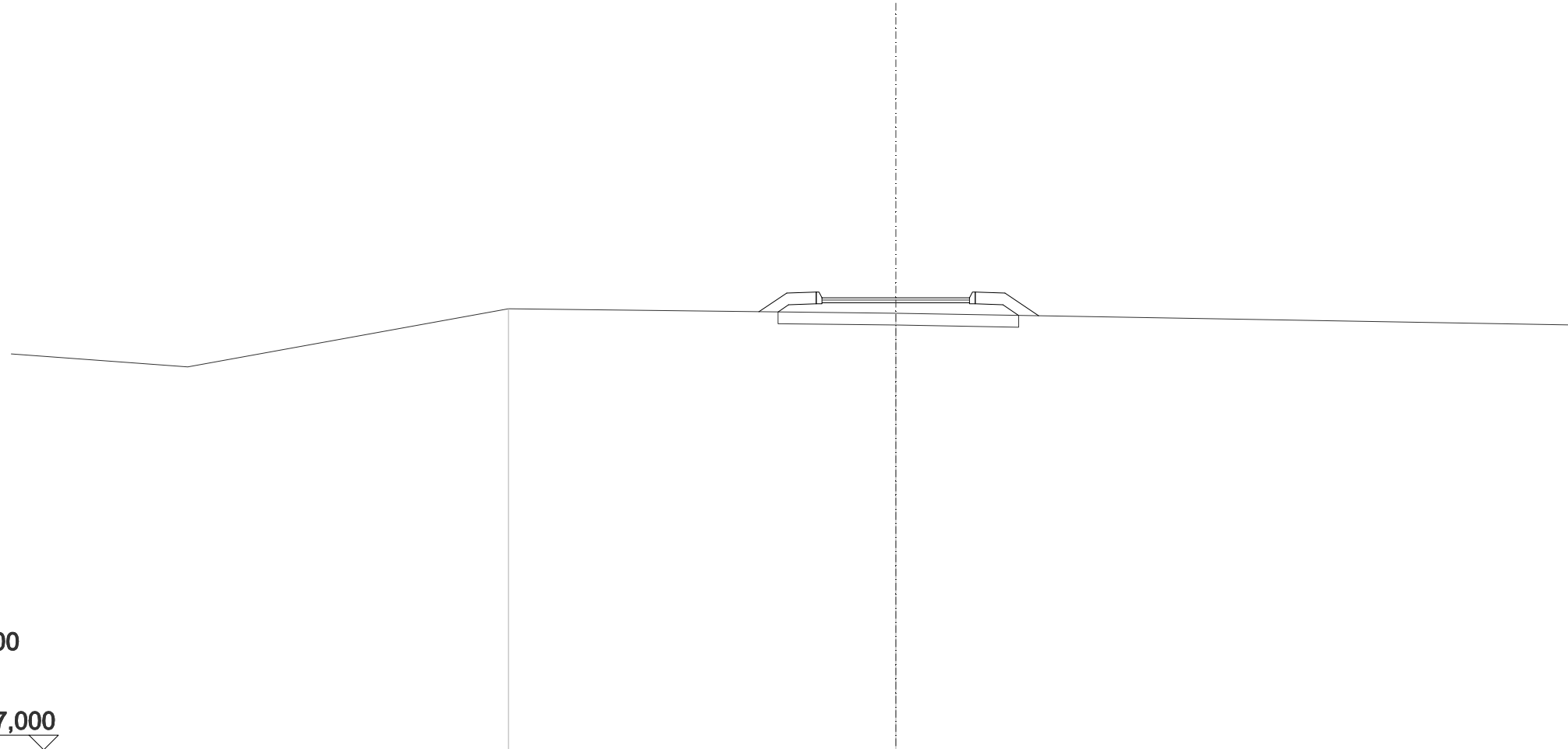
SCALA 1:100

QT.RIF. 37,000

QUOTE TERRENO	44,19	44,50		44,44				
DIST.PARZIALI TERRENO	1,00		6,62					
DIST.PARZIALI PROGETTO				2,50	0,53	0,50	0,50	0,60
QUOTA PROGETTO				44,46	44,82	44,84	44,74	44,74
						44,84	44,82	44,42

SCAVI E BONIFICHE	
SCOTICO	4,084 m
RILEVATI	
RILEVATO	1,405 m ²
TERRENO VEGETALE	2,260 m
SOVRASTRUTTURA STRADALE	
STRATO DI USURA	2,500 m
STRATO DI BINDER	2,500 m
MANUFATTI	
CORDOLO BITUMINOSO	0,035 m ²

ASSE: PC4
SEZIONE N.: 78
 QT. PROGETTO: 44,670
 DIST.PROG.: 1275,000
 DIST.PREC.: 3,552
 DIST.SUCC.: 2,595



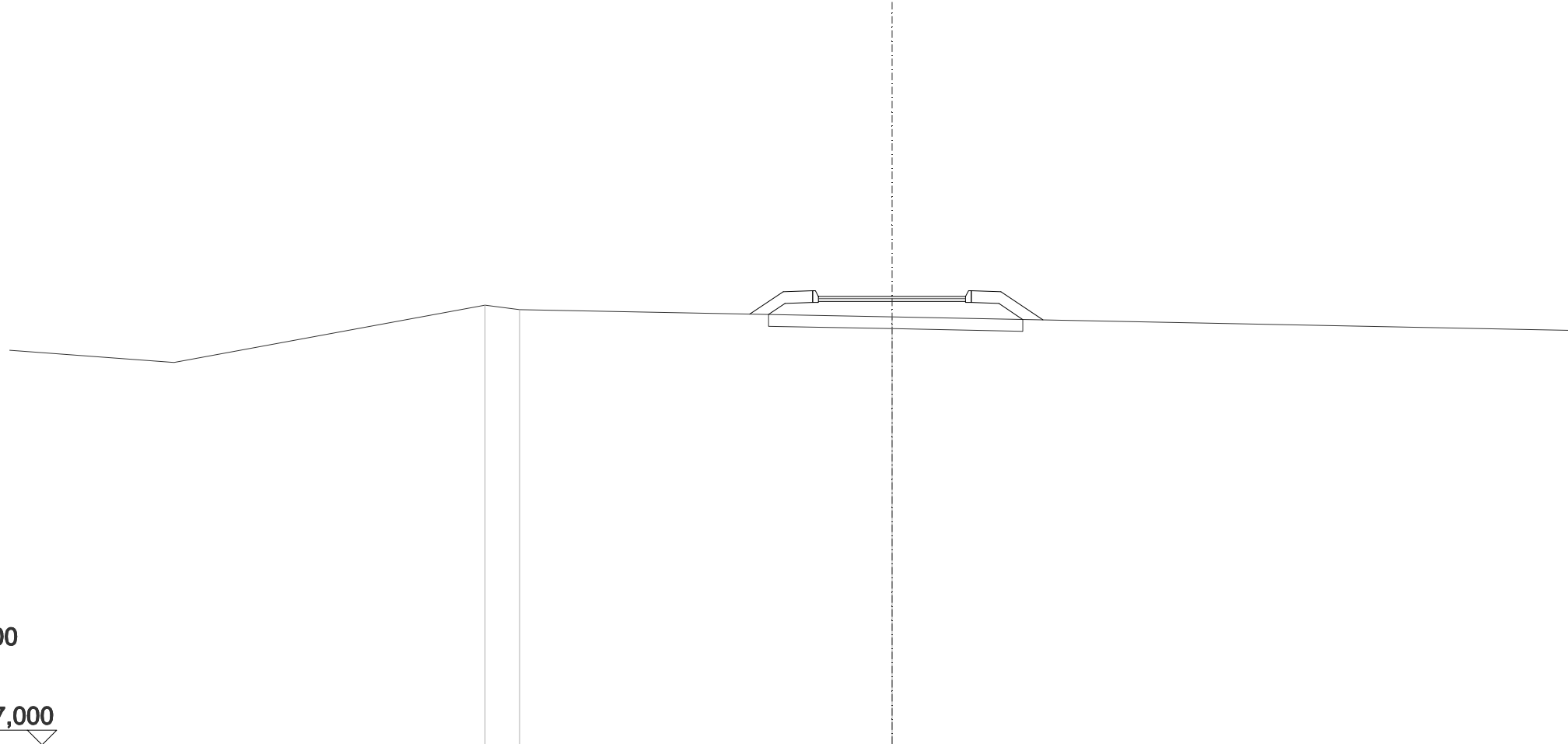
SCALA 1:100

QT.RIF. 37,000

QUOTE TERRENO	44,48	44,41					
DIST.PARZIALI TERRENO	6,57						
DIST.PARZIALI PROGETTO			0,47	0,50	2,50	0,50	0,58
QUOTA PROGETTO			44,44	44,75	44,77	44,67	44,37

SCAVI E BONIFICHE	
SCOTICO	4,323 m
RILEVATI	
RILEVATO	1,783 m ²
TERRENO VEGETALE	2,545 m
SOVRASTRUTTURA STRADALE	
STRATO DI USURA	2,500 m
STRATO DI BINDER	2,500 m
MANUFATTI	
CORDOLO BITUMINOSO	0,035 m ²

ASSE: PC4
SEZIONE N.: 79
 QT. PROGETTO: 44,620
 DIST.PROG.: 1277,595
 DIST.PREC.: 2,595
 DIST.SUCC.: 6,148



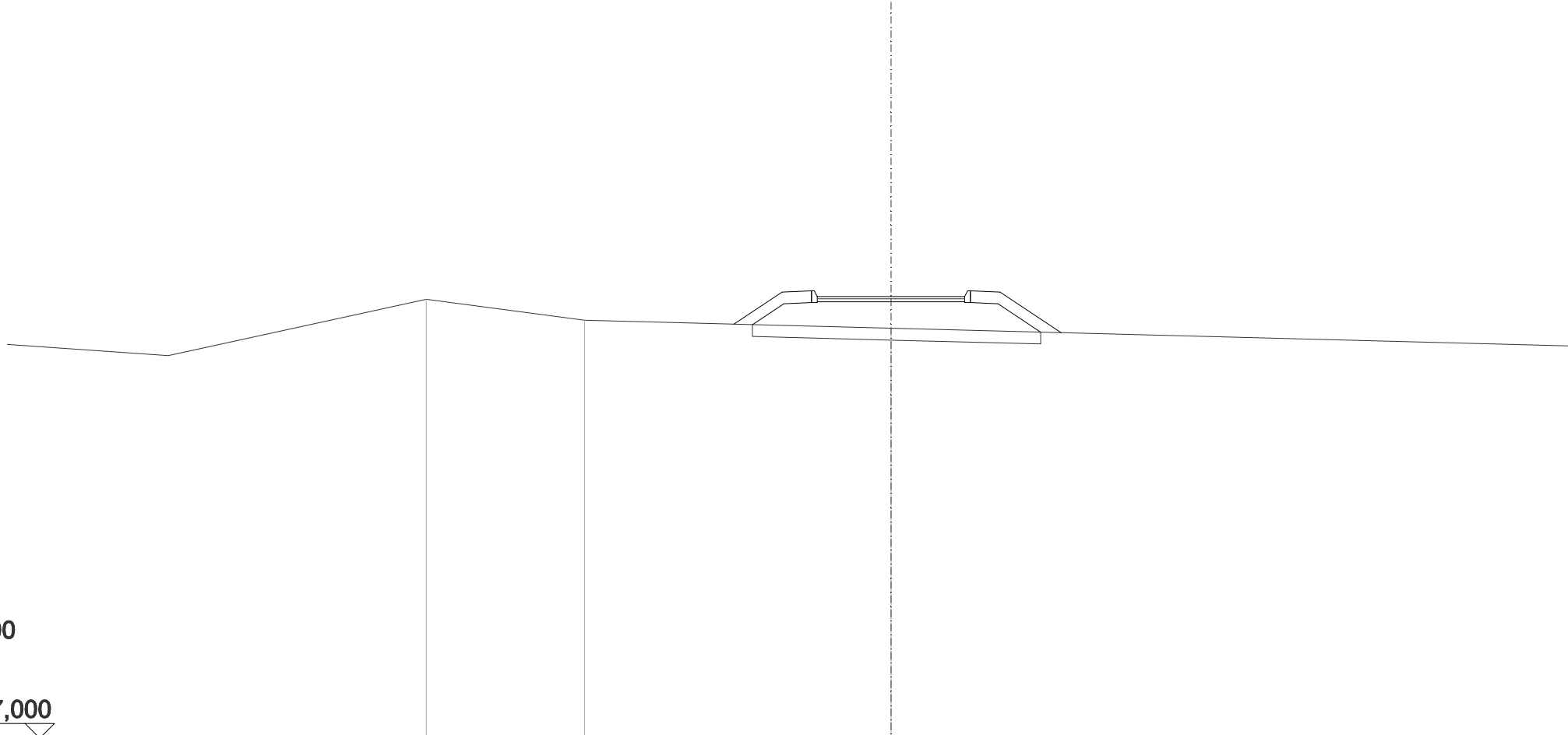
SCALA 1:100

QT.RIF. 37,000

QUOTE TERRENO	44,47	44,40	44,27
DIST.PARZIALI TERRENO	0,58	6,33	
DIST.PARZIALI PROGETTO			2,50
QUOTA PROGETTO	44,32	44,70	44,72
			44,62
			44,62
			44,70
			44,22

SCAVI E BONIFICHE	
SCOTICO	4,897 m
RILEVATI	
RILEVATO	2,738 m ²
TERRENO VEGETALE	3,235 m
SOVRASTRUTTURA STRADALE	
STRATO DI USURA	2,500 m
STRATO DI BINDER	2,500 m
MANUFATTI	
CORDOLO BITUMINOSO	0,035 m ²

ASSE: PC4
SEZIONE N.: 80
 QT. PROGETTO: 44,501
 DIST.PROG.: 1283,743
 DIST.PREC.: 6,148
 DIST.SUCC.: 2,766



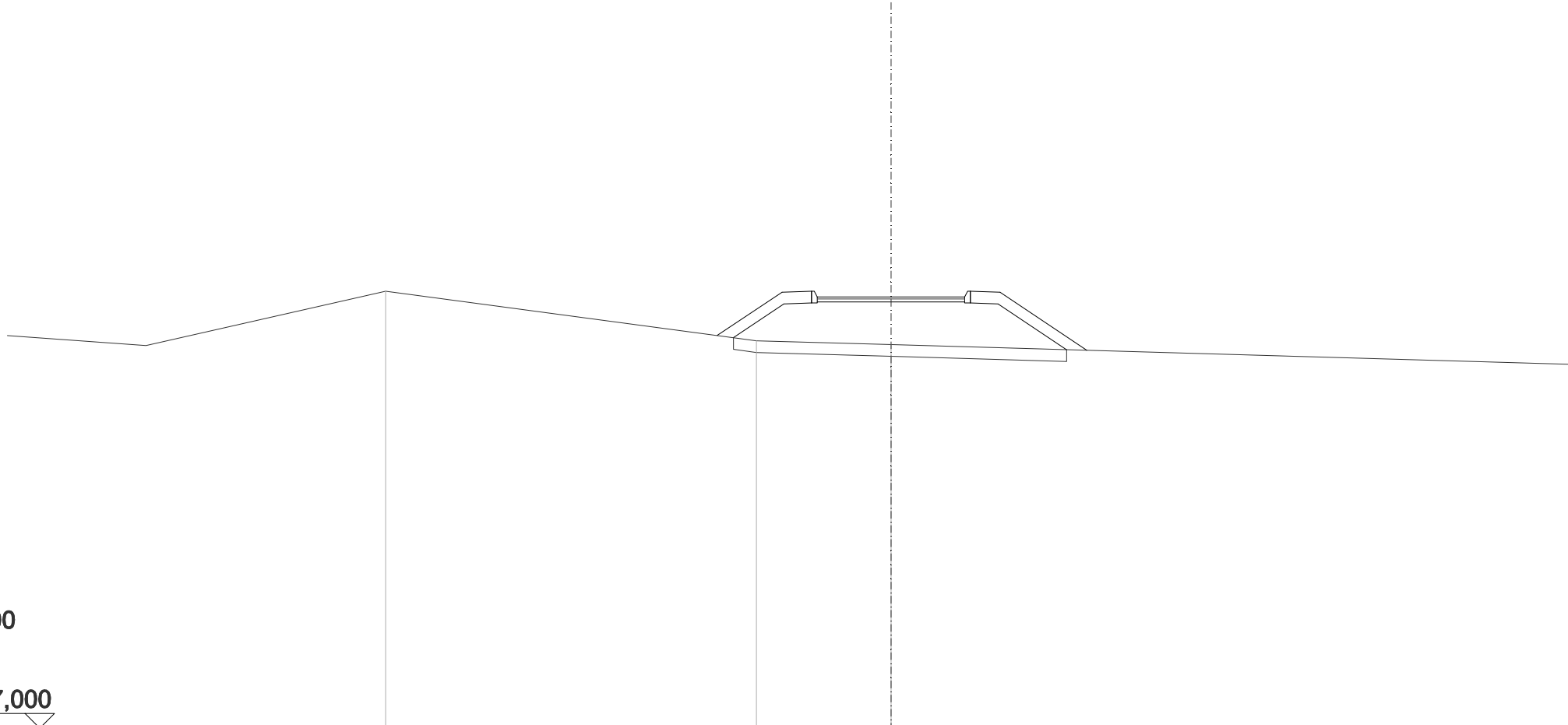
SCALA 1:100

QT.RIF. 37,000

QUOTE TERRENO	44,46	44,10	43,96						
DIST.PARZIALI TERRENO	2,69	5,20							
DIST.PARZIALI PROGETTO			0,82	0,50	2,50	0,50	1,04		
QUOTA PROGETTO			44,03	44,58	44,60	44,50	44,50	44,58	43,89

SCAVI E BONIFICHE	
SCOTICO	5,654 m
RILEVATI	
RILEVATO	4,266 m ²
TERRENO VEGETALE	4,096 m
SOVRASTRUTTURA STRADALE	
STRATO DI USURA	2,500 m
STRATO DI BINDER	2,500 m
MANUFATTI	
CORDOLO BITUMINOSO	0,035 m ²

ASSE: PC4
SEZIONE N.: 82
 QT. PROGETTO: 44,324
 DIST.PROG.: 1293,133
 DIST.PREC.: 6,625
 DIST.SUCC.: 6,867



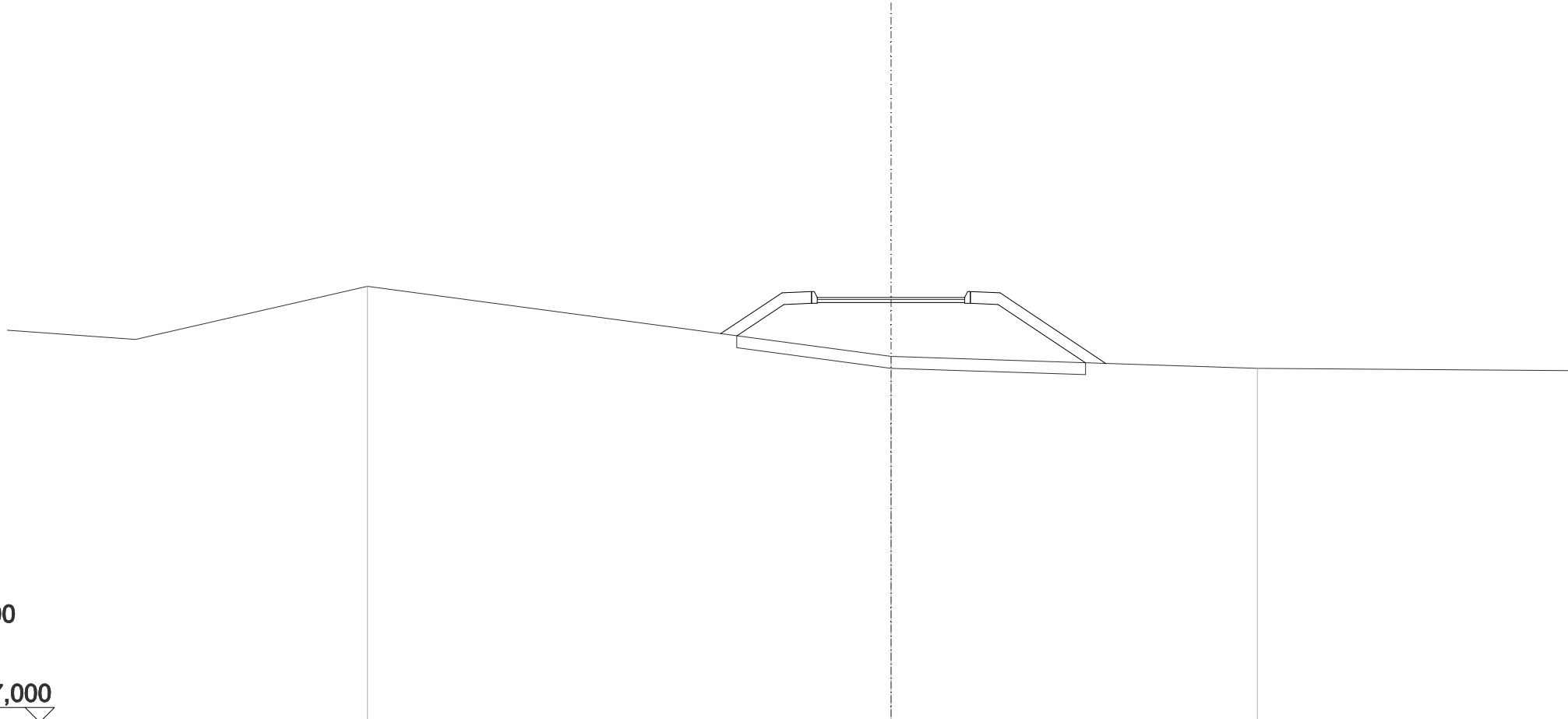
SCALA 1:100

QT.RIF. 37,000

QUOTE TERRENO	44,42	43,58	43,52				
DIST.PARZIALI TERRENO	6,30		2,28				
DIST.PARZIALI PROGETTO		1,10	0,50	2,50	0,50	1,48	
QUOTA PROGETTO		43,67	44,40	44,42	44,32	44,32	44,40
							43,42

SCAVI E BONIFICHE	
SCOTICO	5,922 m
RILEVATI	
RILEVATO	5,078 m ²
TERRENO VEGETALE	4,420 m
SOVRASTRUTTURA STRADALE	
STRATO DI USURA	2,500 m
STRATO DI BINDER	2,500 m
MANUFATTI	
CORDOLO BITUMINOSO	0,035 m ²

ASSE: PC4
SEZIONE N.: 83
 QT. PROGETTO: 44,212
 DIST.PROG.: 1300,000
 DIST.PREC.: 6,867
 DIST.SUCC.: 8,594



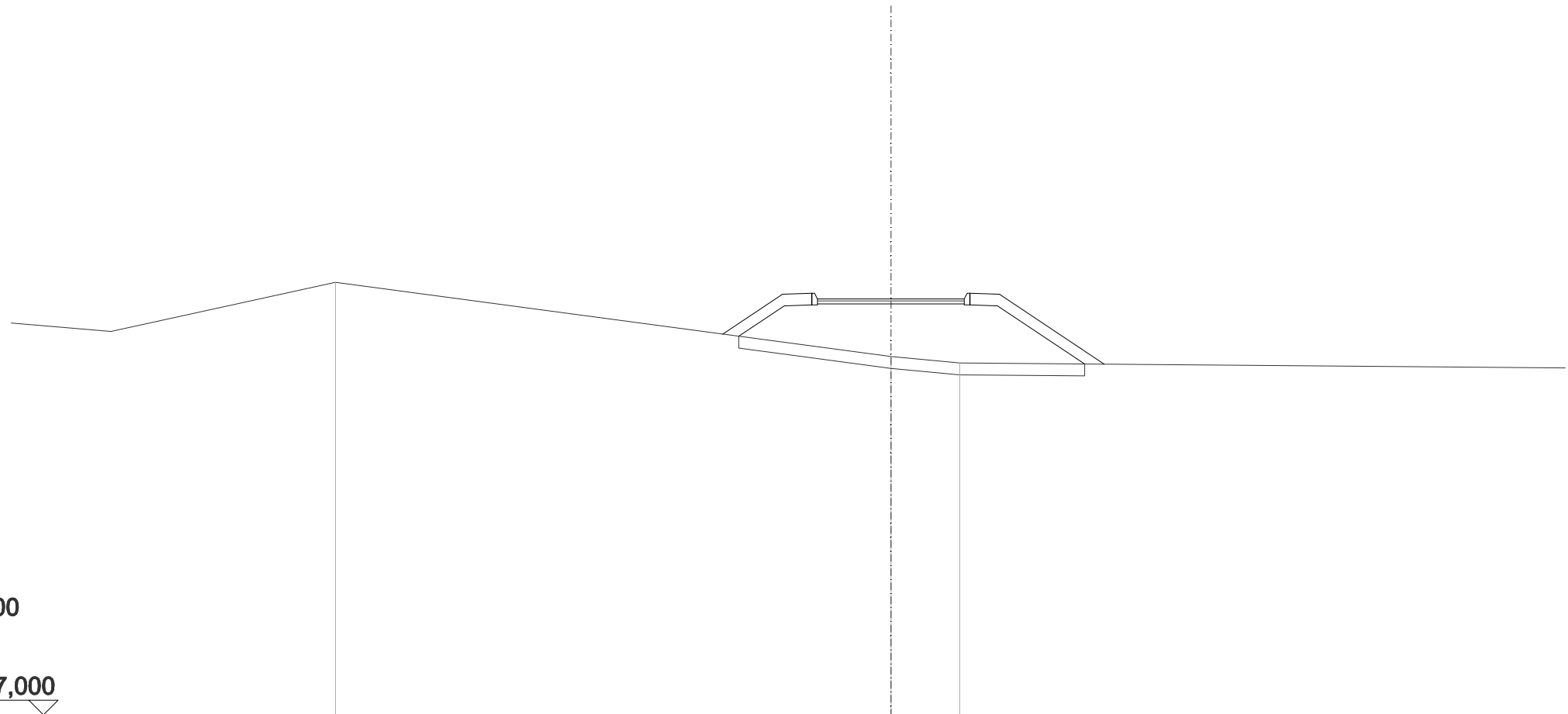
SCALA 1:100

QT.RIF. 37,000

QUOTE TERRENO	44,40					43,21					43,01	
DIST.PARZIALI TERRENO	8,89				6,22							
DIST.PARZIALI PROGETTO			1,04	0,50	2,50		0,50	1,80				
QUOTA PROGETTO			43,60	44,29	44,31	44,21	44,21	44,31	44,29	43,09		

SCAVI E BONIFICHE	
SCOTICO	5,896 m
RILEVATI	
RILEVATO	5,091 m ²
TERRENO VEGETALE	4,374 m
SOVRASTRUTTURA STRADALE	
STRATO DI USURA	2,500 m
STRATO DI BINDER	2,500 m
MANUFATTI	
CORDOLO BITUMINOSO	0,035 m ²

ASSE: PC4
SEZIONE N.: 84
 QT. PROGETTO: 44,095
 DIST.PROG.: 1308,594
 DIST.PREC.: 8,594
 DIST.SUCC.: 15,461



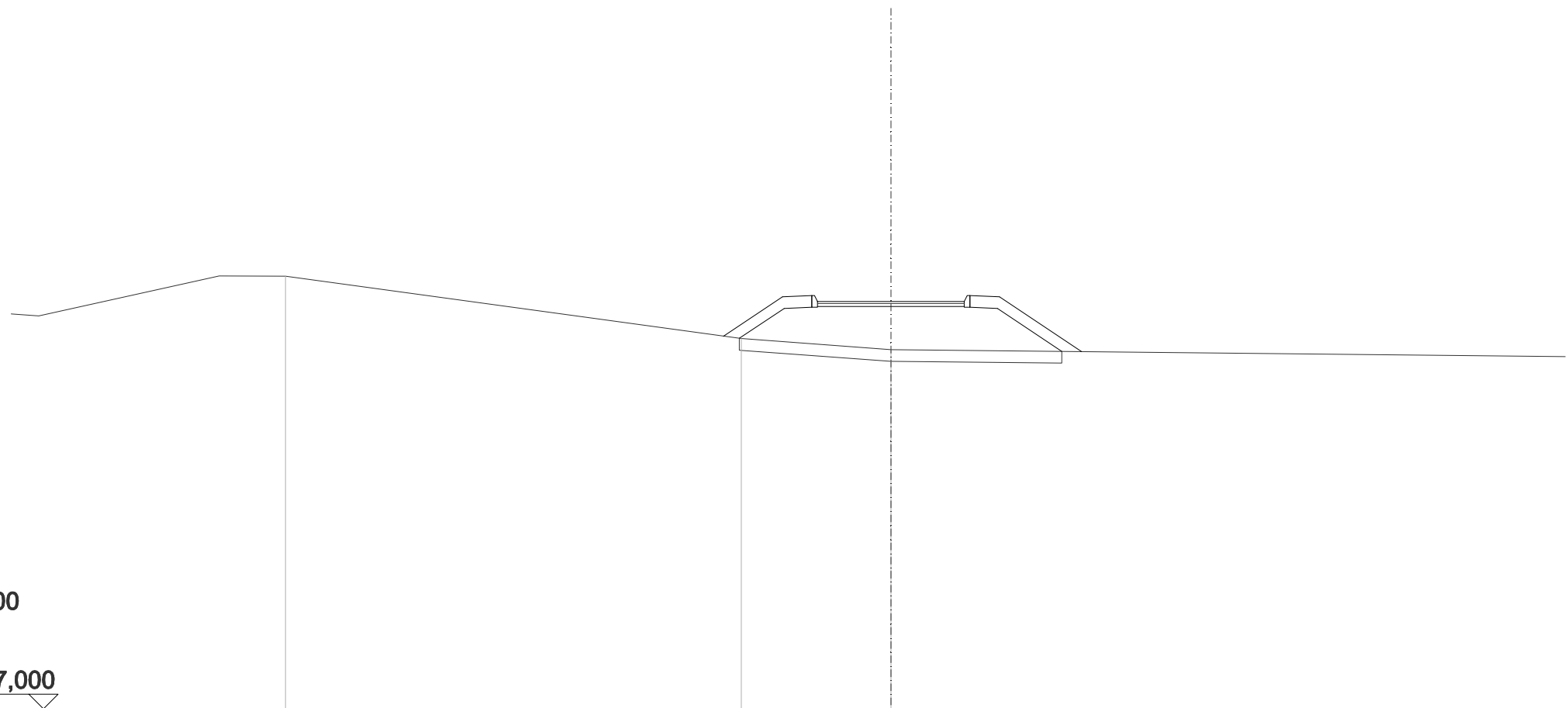
SCALA 1:100

QT.RIF. 37,000

QUOTE TERRENO	44,38					43,11	43,00				
DIST.PARZIALI TERRENO	9,47				1,17						
DIST.PARZIALI PROGETTO					1,02	0,50	2,50	0,50	1,79		
QUOTA PROGETTO	43,50		44,18	44,20	44,10	44,10		44,20	44,18	42,98	

SCAVI E BONIFICHE	
SCOTICO	5,499 m
RILEVATI	
RILEVATO	4,086 m ²
TERRENO VEGETALE	3,896 m
SOVRASTRUTTURA STRADALE	
STRATO DI USURA	2,500 m
STRATO DI BINDER	2,500 m
MANUFATTI	
CORDOLO BITUMINOSO	0,035 m ²

ASSE: PC4
SEZIONE N.: 85
 QT. PROGETTO: 43,949
 DIST.PROG.: 1324,055
 DIST.PREC.: 15,461
 DIST.SUCC.: 0,847



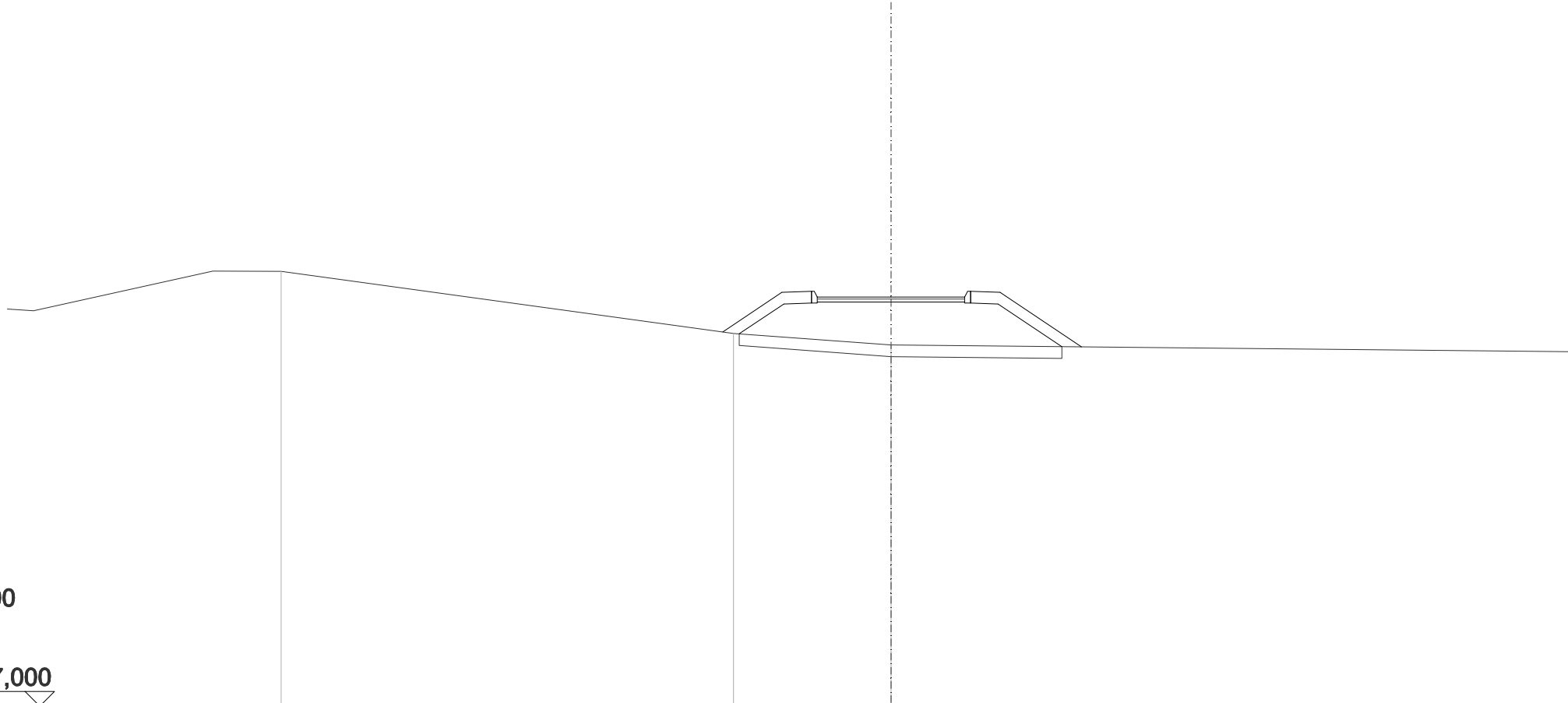
SCALA 1:100

QT.RIF. 37,000

QUOTE TERRENO	44,38	43,32	43,13				
DIST.PARZIALI TERRENO	7,77		2,55				
DIST.PARZIALI PROGETTO		1,01	0,50	2,50	0,50	1,40	
QUOTA PROGETTO		43,36	44,03	44,05	43,95	43,95	44,03
							43,09

SCAVI E BONIFICHE	
SCOTICO	5,476 m
RILEVATI	
RILEVATO	4,031 m ²
TERRENO VEGETALE	3,877 m
SOVRASTRUTTURA STRADALE	
STRATO DI USURA	2,501 m
STRATO DI BINDER	2,501 m
MANUFATTI	
CORDOLO BITUMINOSO	0,035 m ²

ASSE: PC4
SEZIONE N.: 86
 QT. PROGETTO: 43,943
 DIST.PROG.: 1324,902
 DIST.PREC.: 0,847
 DIST.SUCC.: 25,098



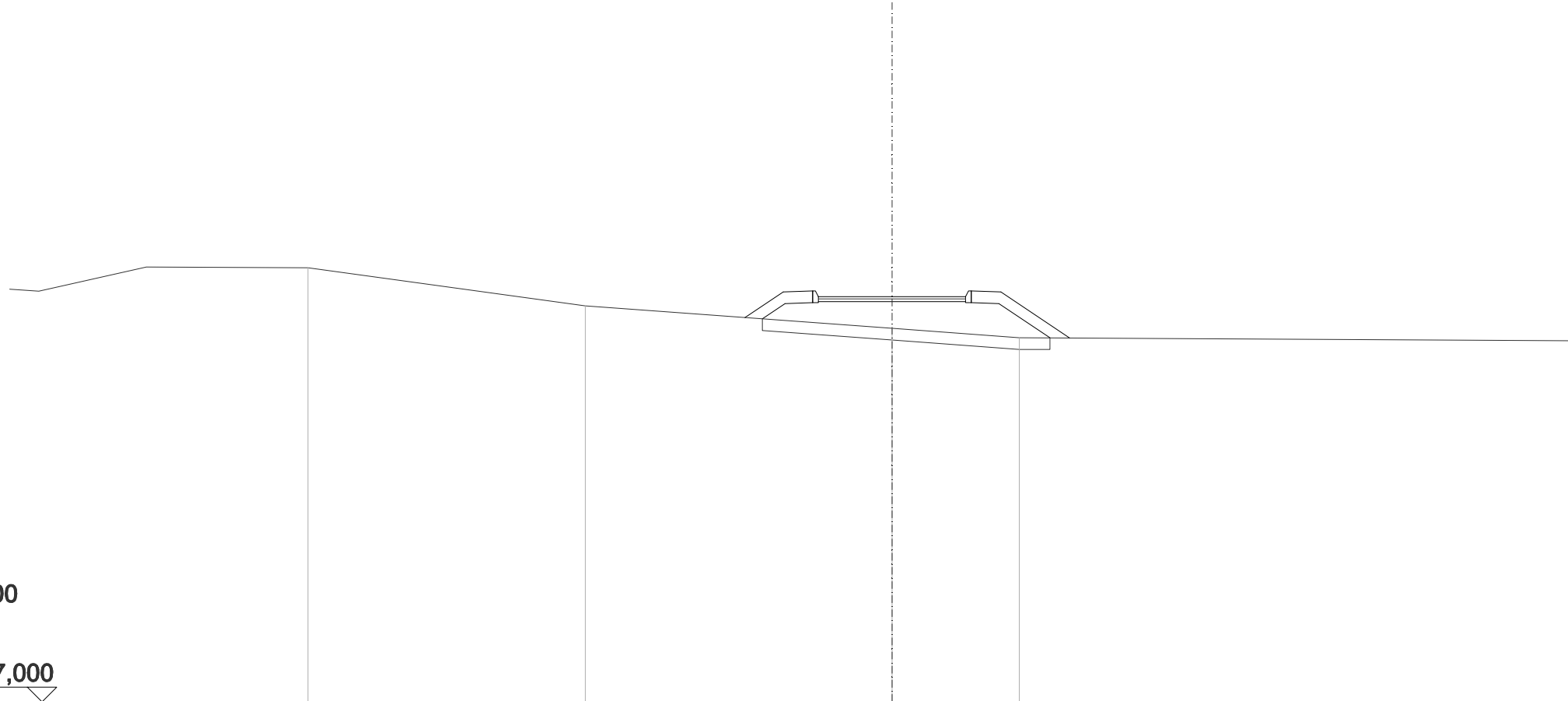
SCALA 1:100

QT.RIF. 37,000

QUOTE TERRENO	44,38	43,33	43,13				
DIST.PARZIALI TERRENO	7,68	2,67					
DIST.PARZIALI PROGETTO		1,01	0,50	2,50	0,50	1,39	
QUOTA PROGETTO		43,35	44,02	44,04	43,94	43,94	44,02
							43,10

SCAVI E BONIFICHE	
SCOTICO	4,888 m
RILEVATI	
RILEVATO	2,767 m ²
TERRENO VEGETALE	3,188 m
SOVRASTRUTTURA STRADALE	
STRATO DI USURA	2,500 m
STRATO DI BINDER	2,500 m
MANUFATTI	
CORDOLO BITUMINOSO	0,035 m ²

ASSE: PC4
SEZIONE N.: 87
 QT. PROGETTO: 43,888
 DIST.PROG.: 1350,000
 DIST.PREC.: 25,098
 DIST.SUCC.: 25,000



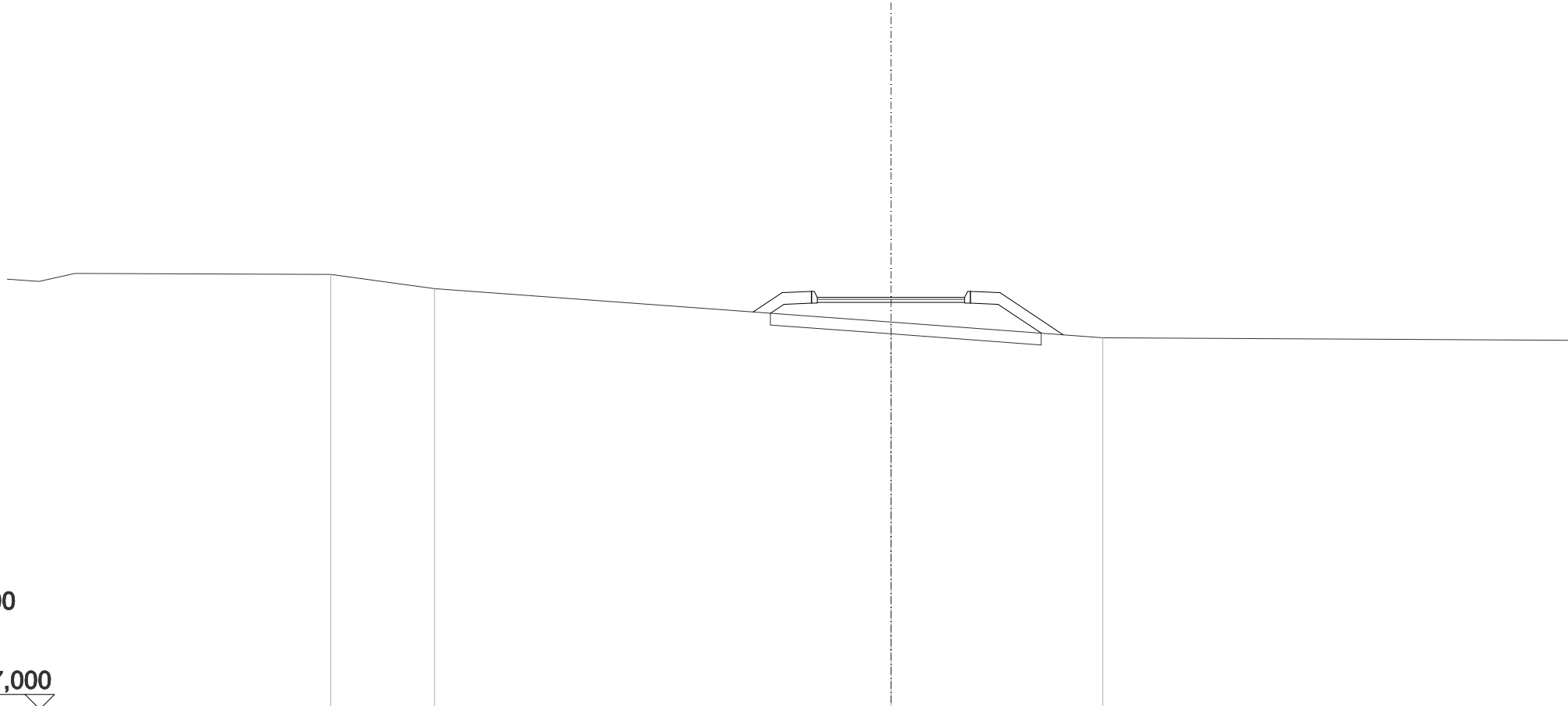
SCALA 1:100

QT.RIF. 37,000

QUOTE TERRENO	44,38	43,73	43,35	43,19
DIST.PARZIALI TERRENO	4,72	5,21	2,16	
DIST.PARZIALI PROGETTO		0,65	0,50	2,50
			0,50	1,17
QUOTA PROGETTO		43,53	43,97	43,99
		43,99	43,88	43,89
			43,97	43,19

SCAVI E BONIFICHE	
SCOTICO	4,597 m
RILEVATI	
RILEVATO	2,190 m ²
TERRENO VEGETALE	2,883 m
SOVRASTRUTTURA STRADALE	
STRATO DI USURA	2,500 m
STRATO DI BINDER	2,500 m
MANUFATTI	
CORDOLO BITUMINOSO	0,035 m ²

ASSE: PC4
SEZIONE N.: 88
 QT. PROGETTO: 43,991
 DIST.PROG.: 1375,000
 DIST.PREC.: 25,000
 DIST.SUCC.: 25,000



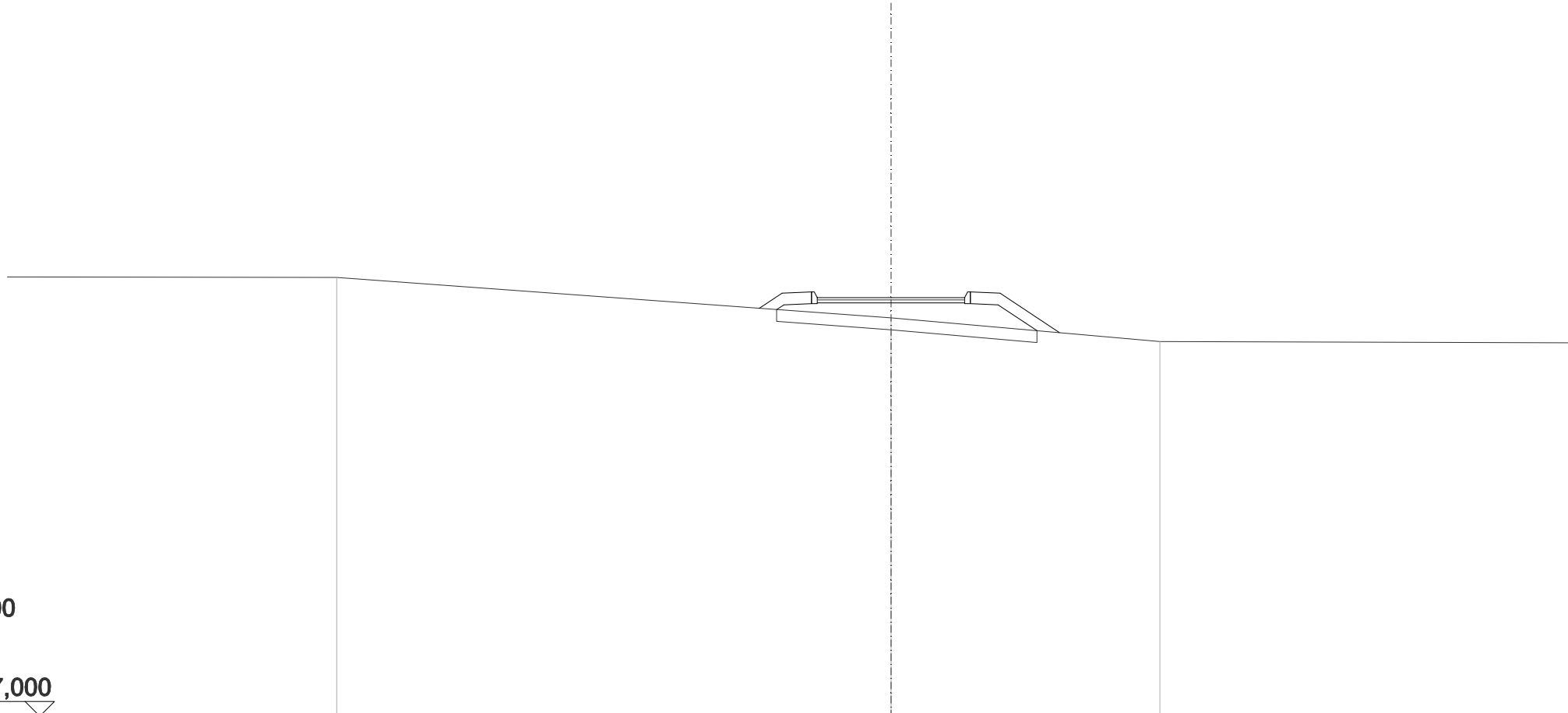
SCALA 1:100

QT.RIF. 37,000

QUOTE TERRENO	44,38	44,14		43,57		43,31				
DIST.PARZIALI TERRENO	1,76		7,75			3,59				
DIST.PARZIALI PROGETTO				0,49	0,50	2,50	0,50	1,07		
QUOTA PROGETTO				43,74	44,07	44,09	43,99	43,99	44,07	43,36

SCAVI E BONIFICHE	
SCOTICO	4,418 m
RILEVATI	
RILEVATO	1,859 m ²
TERRENO VEGETALE	2,679 m
SOVRASTRUTTURA STRADALE	
STRATO DI USURA	2,500 m
STRATO DI BINDER	2,500 m
MANUFATTI	
CORDOLO BITUMINOSO	0,035 m ²

ASSE: PC4
SEZIONE N.: 89
 QT. PROGETTO: 44,103
 DIST.PROG.: 1400,000
 DIST.PREC.: 25,000
 DIST.SUCC.: 25,000



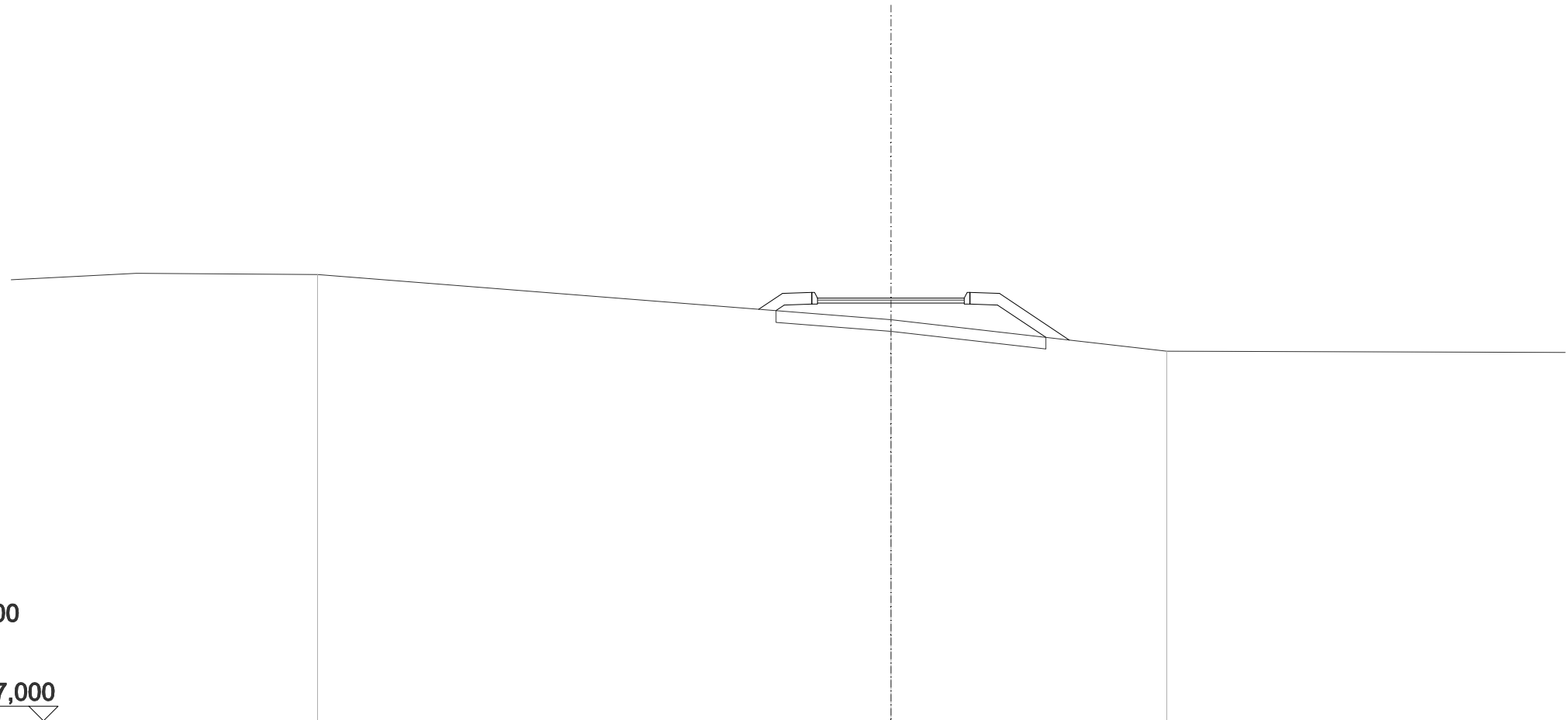
SCALA 1:100

QT.RIF. 37,000

QUOTE TERRENO	44,45		43,76		43,36
DIST.PARZIALI TERRENO	9,41		4,57		
DIST.PARZIALI PROGETTO		0,39	2,50	0,50	1,01
QUOTA PROGETTO		43,92	44,10	44,20	43,51
		44,18	44,20	44,18	
		44,20	44,10		

SCAVI E BONIFICHE	
SCOTICO	4,600 m
RILEVATI	
RILEVATO	2,073 m ²
TERRENO VEGETALE	2,918 m
SOVRASTRUTTURA STRADALE	
STRATO DI USURA	2,500 m
STRATO DI BINDER	2,500 m
MANUFATTI	
CORDOLO BITUMINOSO	0,035 m ²

ASSE: PC4
SEZIONE N.: 90
 QT. PROGETTO: 44,214
 DIST.PROG.: 1425,000
 DIST.PREC.: 25,000
 DIST.SUCC.: 25,000



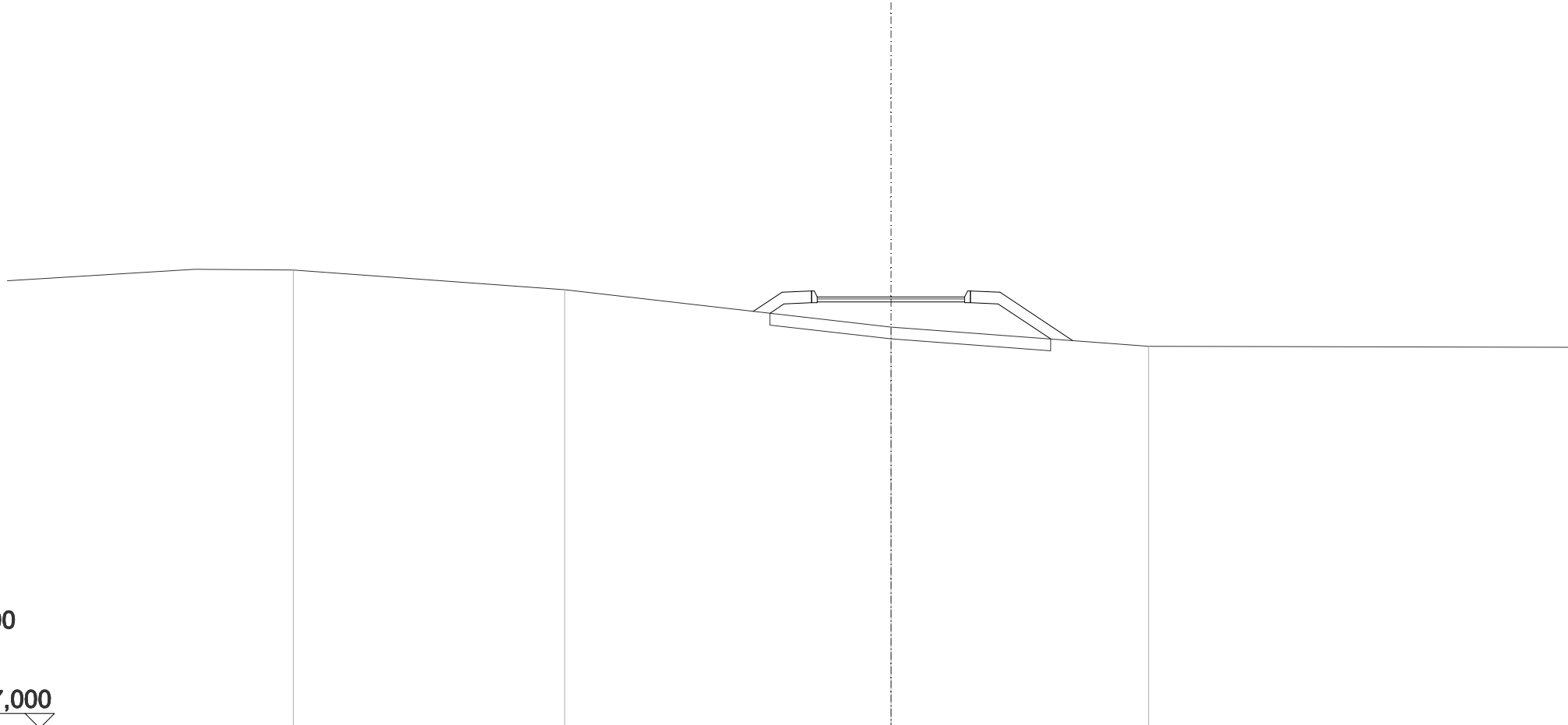
SCALA 1:100

QT.RIF. 37,000

QUOTE TERRENO	44,61			43,85			43,31
DIST.PARZIALI TERRENO		9,78			4,70		
DIST.PARZIALI PROGETTO				2,50	0,50	1,19	
QUOTA PROGETTO		44,02	44,29	44,31	44,21	44,29	43,50

SCAVI E BONIFICHE	
SCOTICO	4,768 m
RILEVATI	
RILEVATO	2,561 m ²
TERRENO VEGETALE	3,070 m
SOVRASTRUTTURA STRADALE	
STRATO DI USURA	2,500 m
STRATO DI BINDER	2,500 m
MANUFATTI	
CORDOLO BITUMINOSO	0,035 m ²

ASSE: PC4
SEZIONE N.: 91
 QT. PROGETTO: 44,326
 DIST.PROG.: 1450,000
 DIST.PREC.: 25,000
 DIST.SUCC.: 25,000



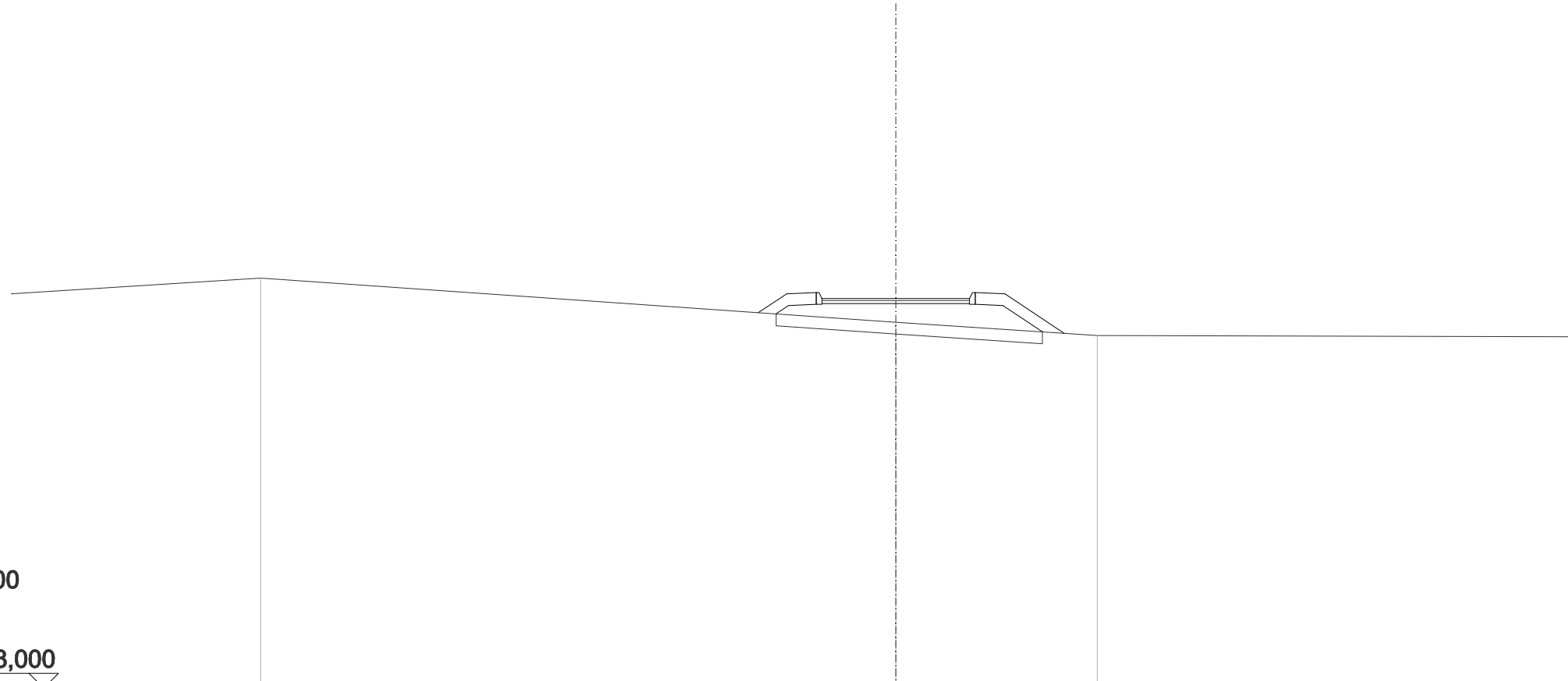
SCALA 1:100

QT.RIF. 37,000

QUOTE TERRENO	44,78	44,45	43,81	43,49
DIST.PARZIALI TERRENO	4,61	5,54	4,38	
DIST.PARZIALI PROGETTO			2,50	1,23
QUOTA PROGETTO			44,08 44,41 44,43 44,33	44,33 44,43 44,41 43,58

SCAVI E BONIFICHE	
SCOTICO	4,517 m
RILEVATI	
RILEVATO	2,072 m ²
TERRENO VEGETALE	2,783 m
SOVRASTRUTTURA STRADALE	
STRATO DI USURA	2,500 m
STRATO DI BINDER	2,500 m
MANUFATTI	
CORDOLO BITUMINOSO	0,035 m ²

ASSE: PC4
SEZIONE N.: 92
 QT. PROGETTO: 44,606
 DIST.PROG.: 1475,000
 DIST.PREC.: 25,000
 DIST.SUCC.: 25,000



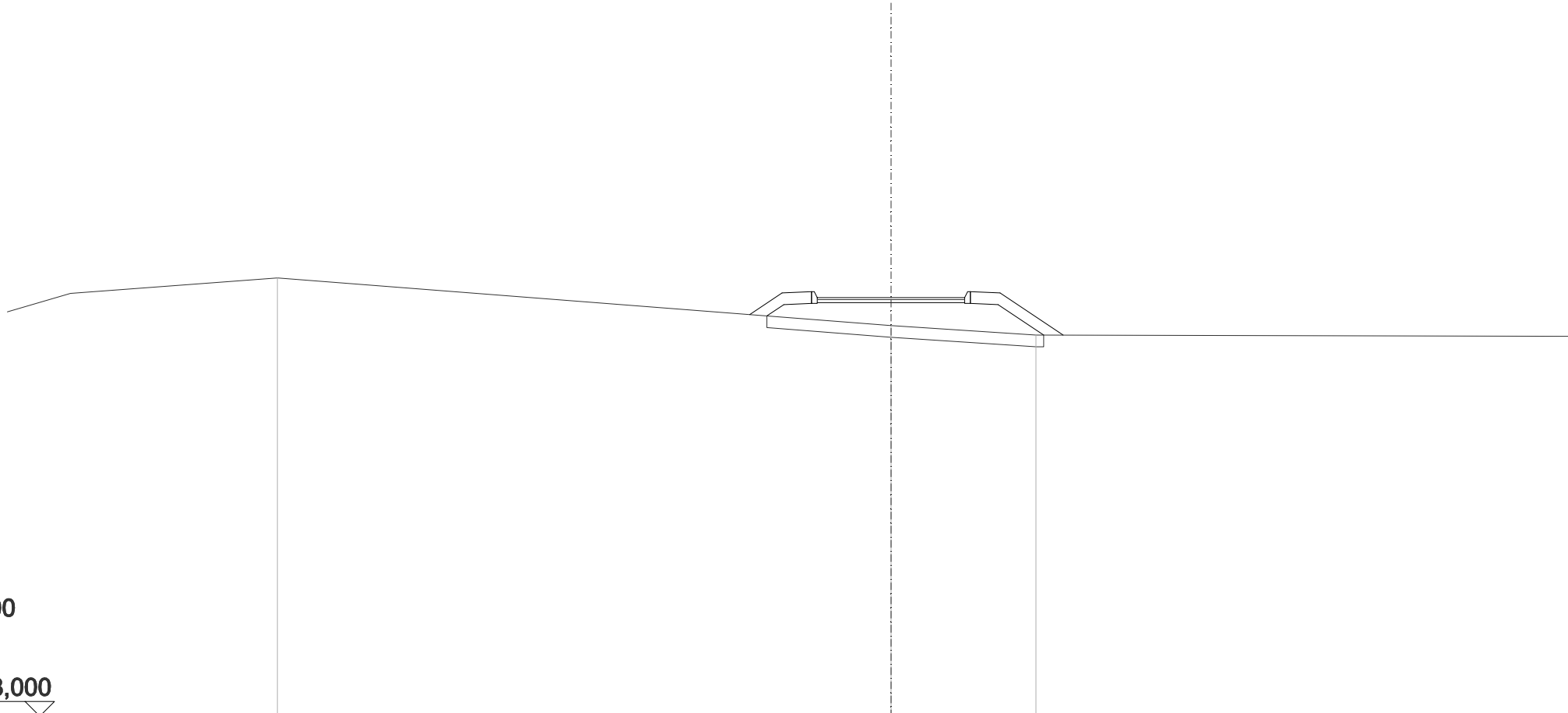
SCALA 1:100

QT.RIF. 38,000

QUOTE TERRENO	44,95			44,20			43,98
DIST.PARZIALI TERRENO		10,77			3,42		
DIST.PARZIALI PROGETTO				2,50	0,50	1,00	
QUOTA PROGETTO				44,37	44,69	44,71	44,61
				44,61	44,71	44,69	44,02

SCAVI E BONIFICHE	
SCOTICO	4,697 m
RILEVATI	
RILEVATO	2,410 m ²
TERRENO VEGETALE	2,954 m
SOVRASTRUTTURA STRADALE	
STRATO DI USURA	2,500 m
STRATO DI BINDER	2,500 m
MANUFATTI	
CORDOLO BITUMINOSO	0,035 m ²

ASSE: PC4
SEZIONE N.: 93
 QT. PROGETTO: 45,105
 DIST.PROG.: 1500,000
 DIST.PREC.: 25,000
 DIST.SUCC.: 4,593



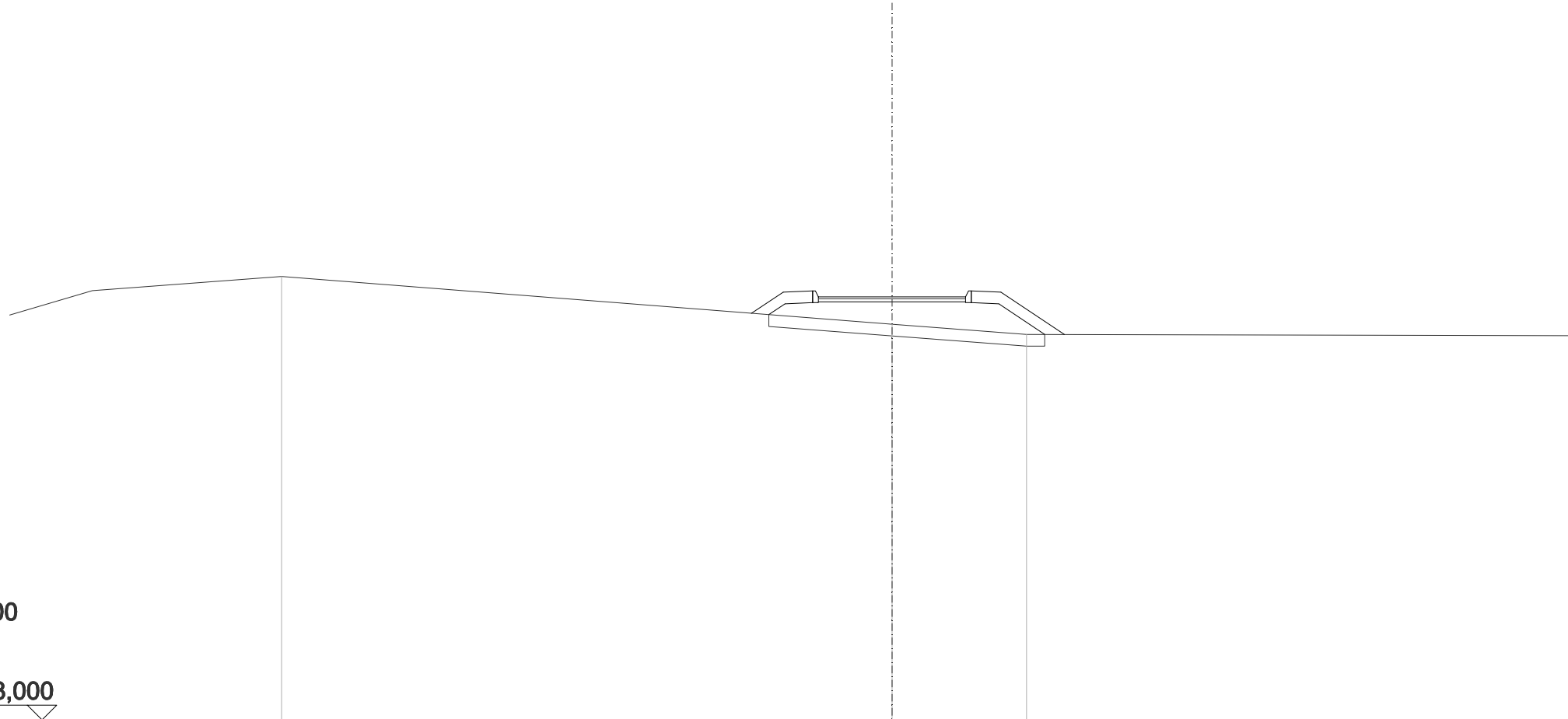
SCALA 1:100

QT.RIF. 38,000

QUOTE TERRENO	45,44			44,63		44,47		
DIST.PARZIALI TERRENO		10,41			2,46			
DIST.PARZIALI PROGETTO			0,55	0,50	2,50	0,50	1,07	
QUOTA PROGETTO			44,82	45,19	45,21	45,11	45,19	44,47

SCAVI E BONIFICHE	
SCOTICO	4,692 m
RILEVATI	
RILEVATO	2,405 m ²
TERRENO VEGETALE	2,947 m
SOVRASTRUTTURA STRADALE	
STRATO DI USURA	2,500 m
STRATO DI BINDER	2,500 m
MANUFATTI	
CORDOLO BITUMINOSO	0,035 m ²

ASSE: PC4
SEZIONE N.: 94
 QT. PROGETTO: 45,199
 DIST.PROG.: 1504,593
 DIST.PREC.: 4,593
 DIST.SUCC.: 20,407



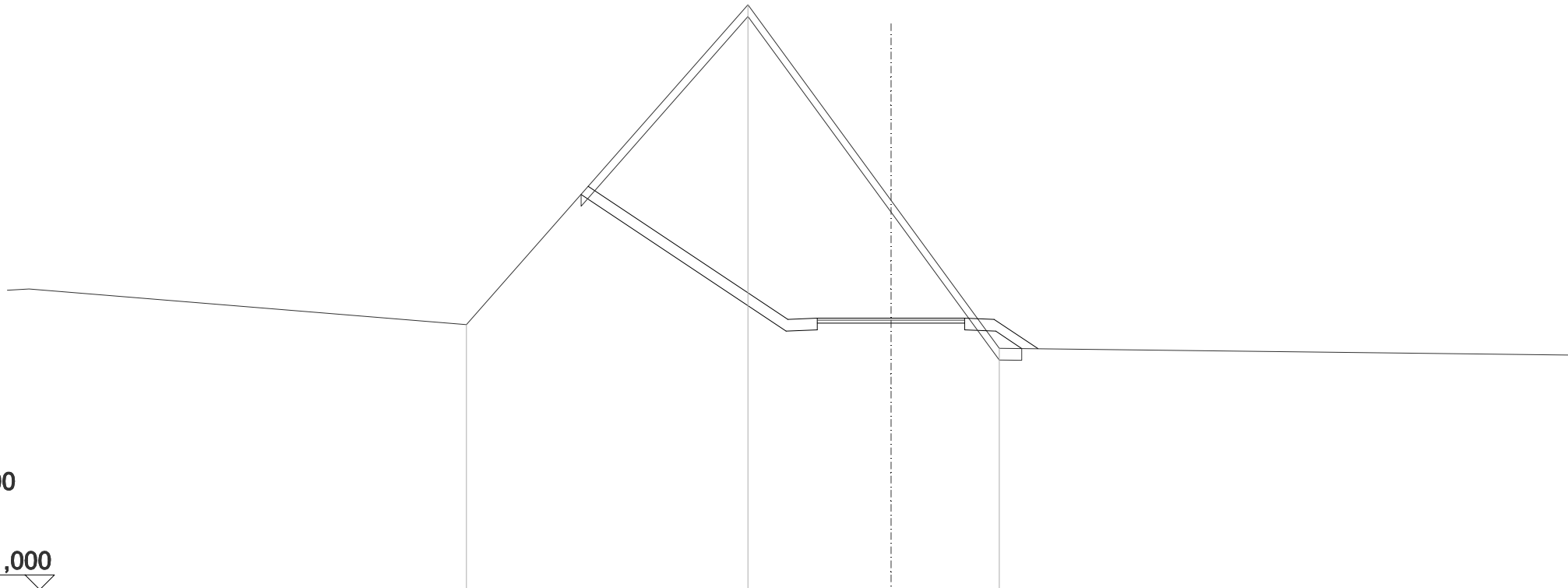
SCALA 1:100

QT.RIF. 38,000

QUOTE TERRENO	45,54			44,73		44,56	
DIST.PARZIALI TERRENO		10,38			2,29		
DIST.PARZIALI PROGETTO			0,54	0,50	2,50	0,50	1,08
QUOTA PROGETTO			44,92	45,28	45,30	45,20	44,56

SCAVI E BONIFICHE	
STERRO	16,644 m ²
SCOTICO	7,480 m
RILEVATI	
RILEVATO	0,221 m ²
TERRENO VEGETALE	5,972 m
SOVRASTRUTTURA STRADALE	
STRATO DI USURA	2,500 m
STRATO DI BINDER	2,500 m

ASSE: PC4
SEZIONE N.: 95
 QT. PROGETTO: 45,611
 DIST.PROG.: 1525,000
 DIST.PREC.: 20,407
 DIST.SUCC.: 25,000



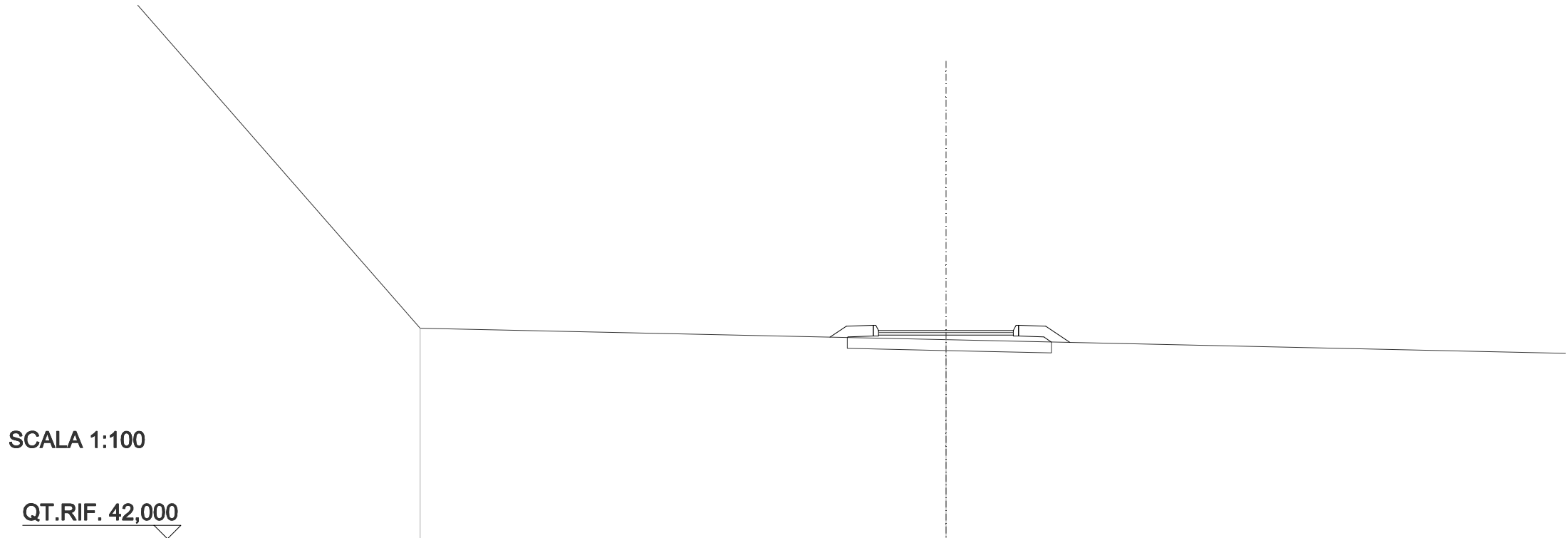
SCALA 1:100

QT.RIF. 41,000

QUOTE TERRENO	45,50	50,93	47,62	45,10		
DIST.PARZIALI TERRENO	4,78	2,43	1,84			
DIST.PARZIALI PROGETTO		3,39	0,50	2,50	0,50	0,75
QUOTA PROGETTO	47,85	45,59	45,61	45,61	45,59	45,09

SCAVI E BONIFICHE	
SCOTICO	3,791 m
RILEVATI	
RILEVATO	0,991 m ²
TERRENO VEGETALE	1,905 m
SOVRASTRUTTURA STRADALE	
STRATO DI USURA	2,500 m
STRATO DI BINDER	2,500 m
MANUFATTI	
CORDOLO BITUMINOSO	0,035 m ²

ASSE: PC4
SEZIONE N.: 96
 QT. PROGETTO: 45,865
 DIST.PROG.: 1550,000
 DIST.PREC.: 25,000
 DIST.SUCC.: 3,240



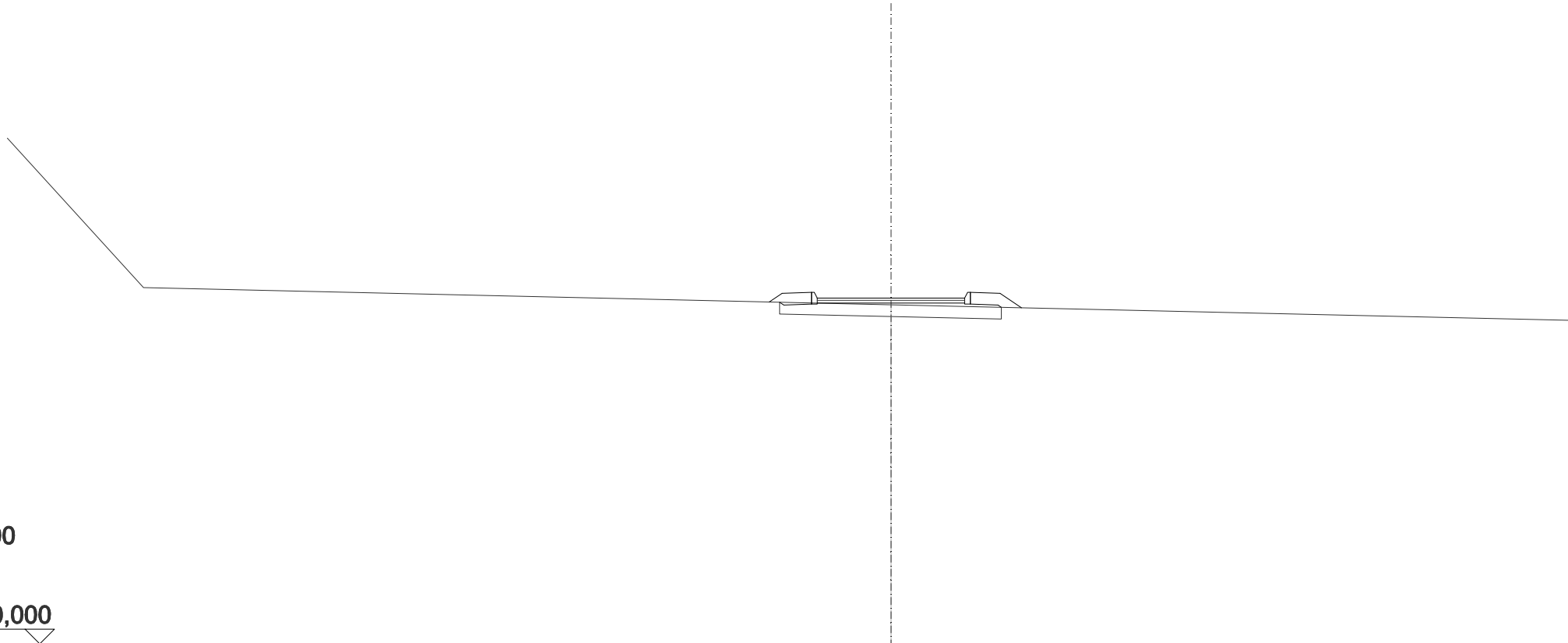
SCALA 1:100

QT.RIF. 42,000

QUOTE TERRENO	45,91			45,70			
DIST.PARZIALI TERRENO		9,76					
DIST.PARZIALI PROGETTO				2,50		0,50	0,45
QUOTA PROGETTO						45,86 45,96	45,94 45,64

SCAVI E BONIFICHE	
SCOTICO	3,764 m
RILEVATI	
RILEVATO	0,785 m ²
TERRENO VEGETALE	1,702 m
SOVRASTRUTTURA STRADALE	
STRATO DI USURA	2,500 m
STRATO DI BINDER	2,500 m
MANUFATTI	
CORDOLO BITUMINOSO	0,035 m ²

ASSE: PC4
SEZIONE N.: 97
 QT. PROGETTO: 45,867
 DIST.PROG.: 1553,240
 DIST.PREC.: 3,240
 DIST.SUCC.: 21,760



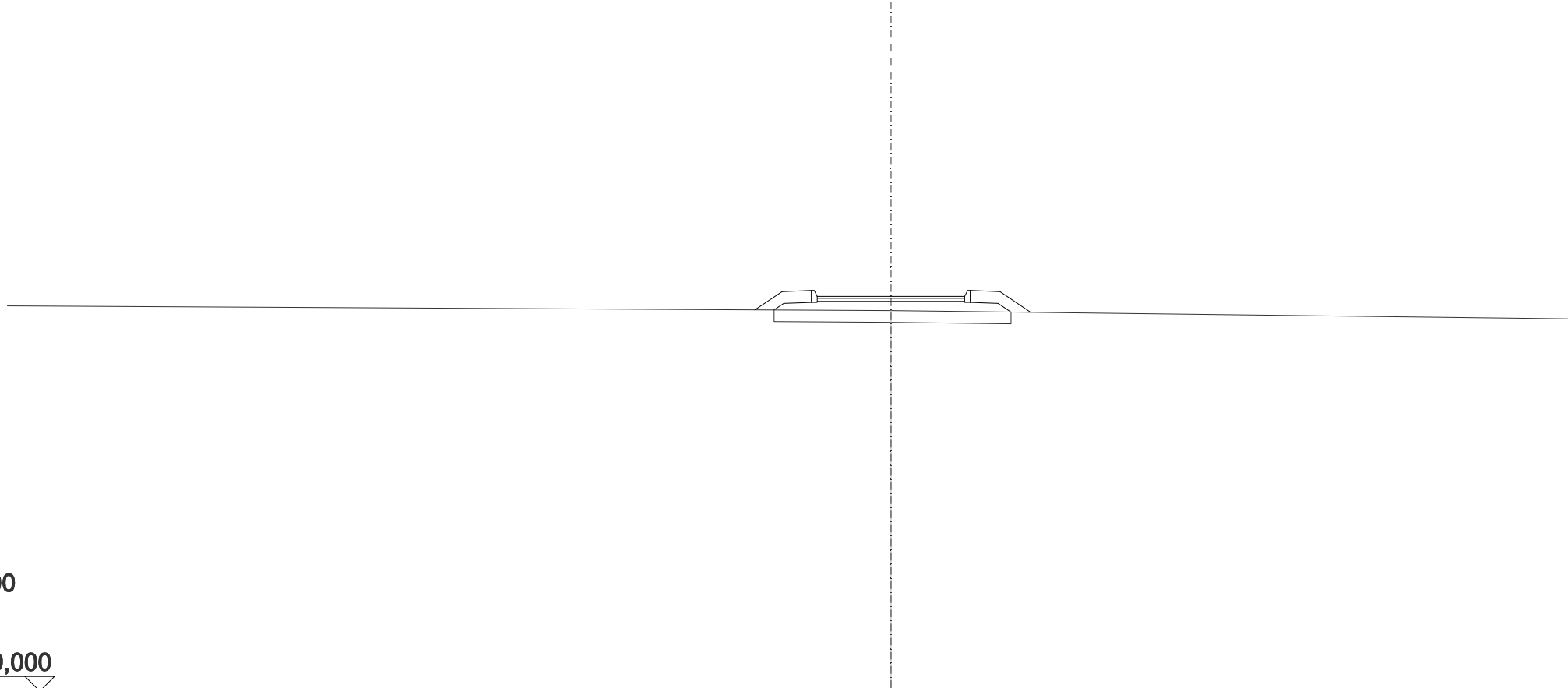
SCALA 1:100

QT.RIF. 40,000

QUOTE TERRENO	45,75					
DIST.PARZIALI TERRENO						
DIST.PARZIALI PROGETTO		0,50	2,50	0,50	0,37	
QUOTA PROGETTO	45,80	45,95	45,97	45,87	45,95	45,70

SCAVI E BONIFICHE	
SCOTICO	4,019 m
RILEVATI	
RILEVATO	1,307 m ²
TERRENO VEGETALE	2,184 m
SOVRASTRUTTURA STRADALE	
STRATO DI USURA	2,500 m
STRATO DI BINDER	2,500 m
MANUFATTI	
CORDOLO BITUMINOSO	0,035 m ²

ASSE: PC4
SEZIONE N.: 98
 QT. PROGETTO: 45,702
 DIST.PROG.: 1575,000
 DIST.PREC.: 21,760
 DIST.SUCC.: 26,886



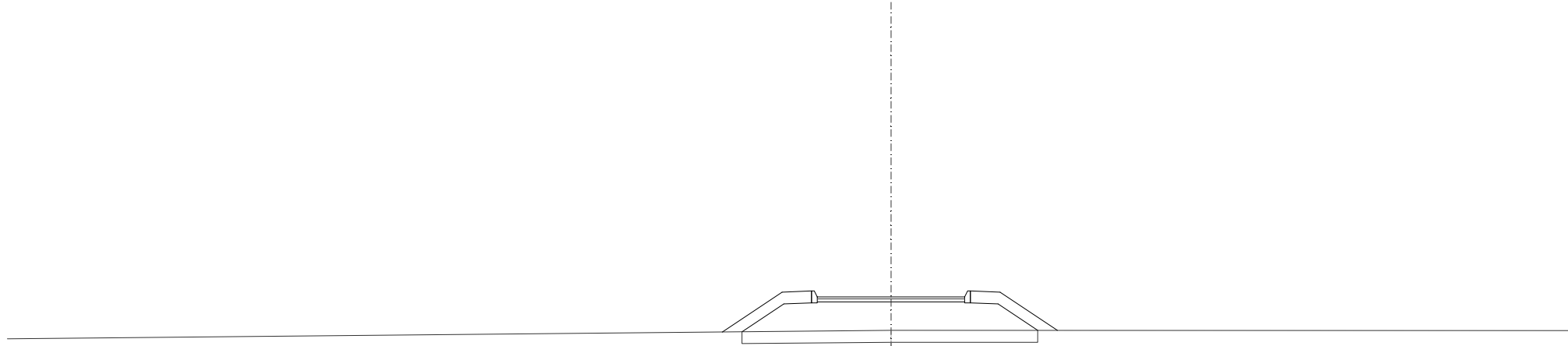
SCALA 1:100

QT.RIF. 39,000

QUOTE TERRENO	45,46					
DIST.PARZIALI TERRENO						
DIST.PARZIALI PROGETTO		0,46	0,50	2,50	0,50	0,52
QUOTA PROGETTO	45,48	45,78	45,80	45,70	45,70	45,80
					45,78	45,43

SCAVI E BONIFICHE	
SCOTICO	5,021 m
RILEVATI	
RILEVATO	2,935 m ²
TERRENO VEGETALE	3,389 m
SOVRASTRUTTURA STRADALE	
STRATO DI USURA	2,500 m
STRATO DI BINDER	2,500 m
MANUFATTI	
CORDOLO BITUMINOSO	0,035 m ²

ASSE: PC4
SEZIONE N.: 99
 QT. PROGETTO: 45,329
 DIST.PROG.: 1601,886
 DIST.PREC.: 26,886
 DIST.SUCC.: 23,114



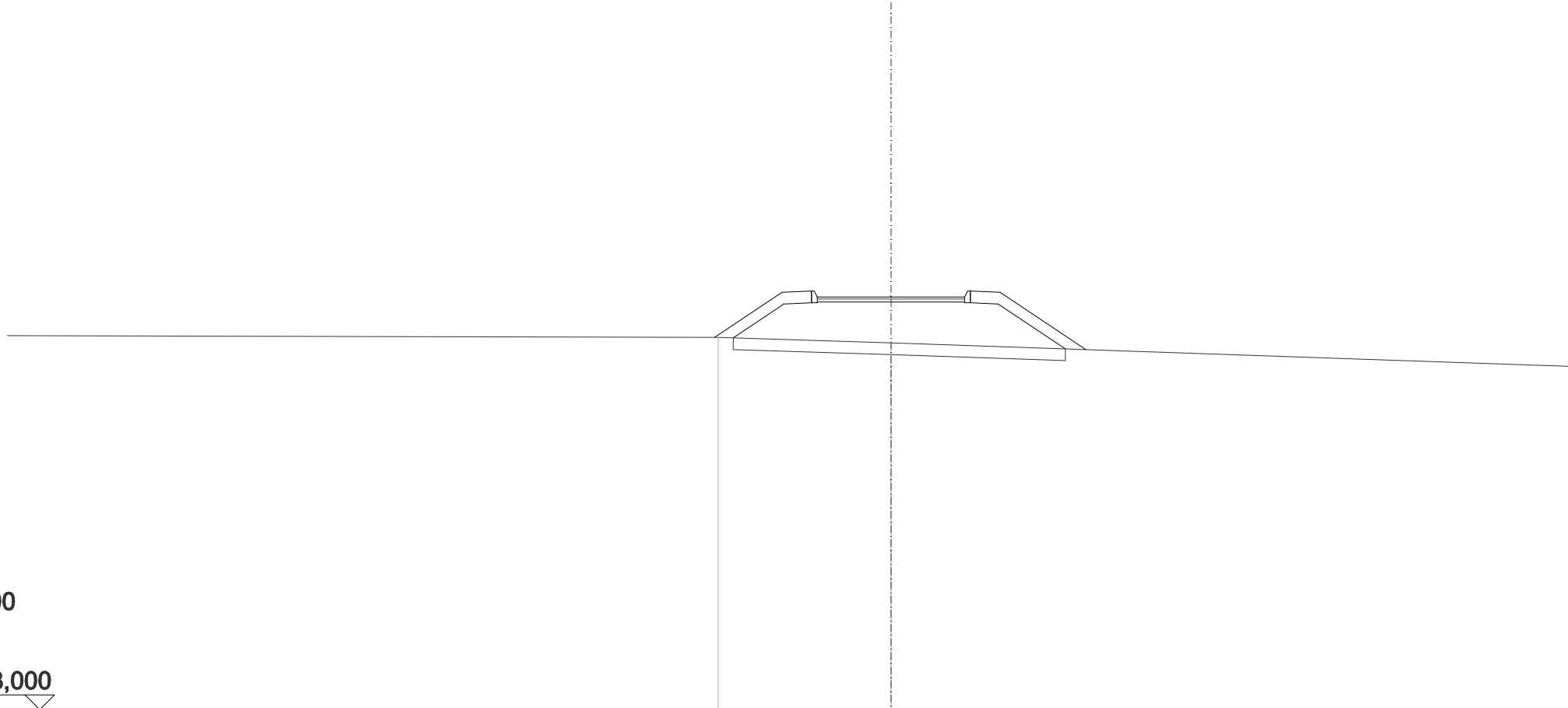
SCALA 1:100

QT.RIF. 38,000

QUOTE TERRENO	44,76						
DIST.PARZIALI TERRENO							
DIST.PARZIALI PROGETTO		1,01	0,50	2,50	0,50	0,97	
QUOTA PROGETTO	44,73	45,41	45,43 45,33	45,33 45,43	45,41	44,76	

SCAVI E BONIFICHE	
SCOTICO	5,641 m
RILEVATI	
RILEVATO	4,129 m ²
TERRENO VEGETALE	4,135 m
SOVRASTRUTTURA STRADALE	
STRATO DI USURA	2,500 m
STRATO DI BINDER	2,500 m
MANUFATTI	
CORDOLO BITUMINOSO	0,035 m ²

ASSE: PC4
SEZIONE N.: 100
 QT. PROGETTO: 45,008
 DIST.PROG.: 1625,000
 DIST.PREC.: 23,114
 DIST.SUCC.: 25,000



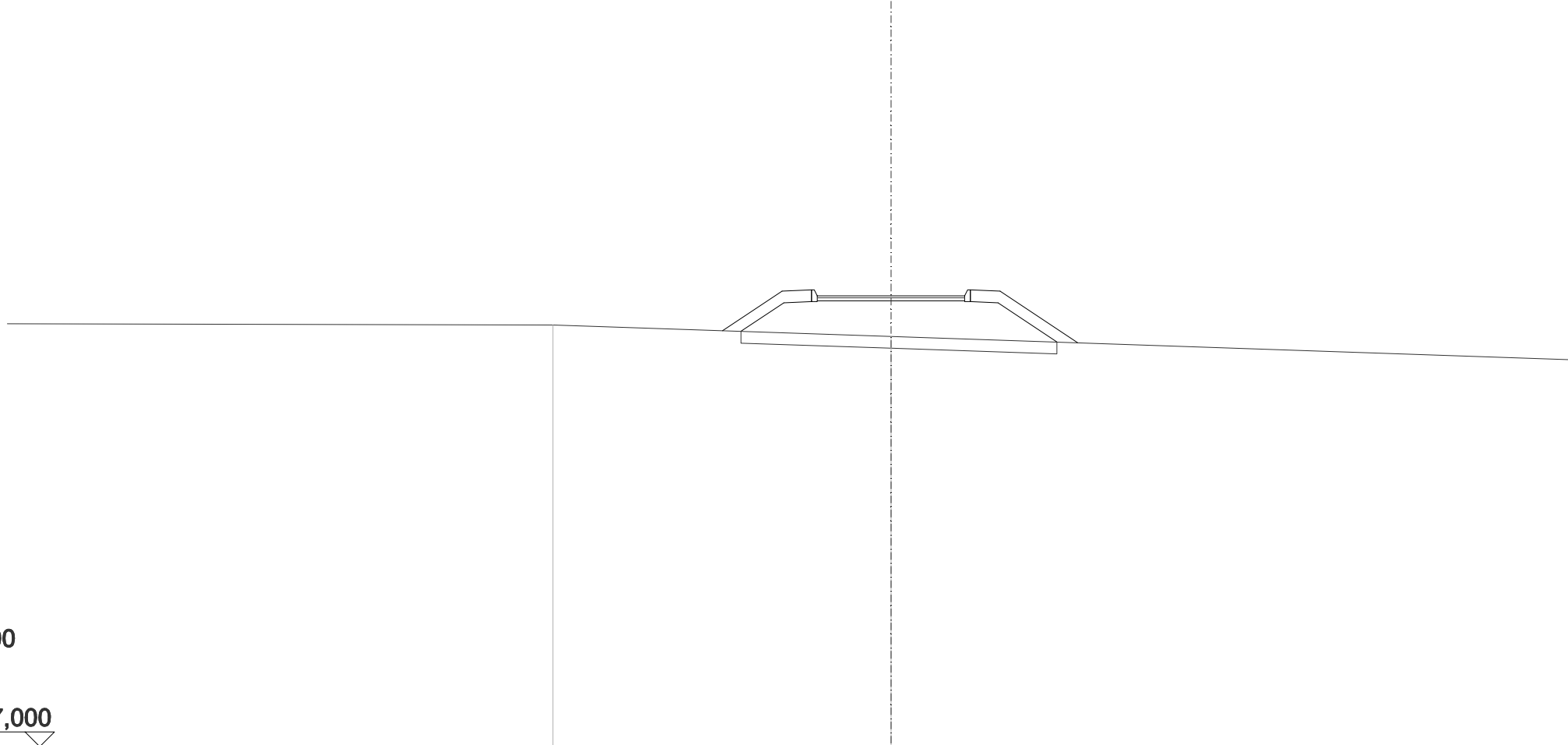
SCALA 1:100

QT.RIF. 38,000

QUOTE TERRENO	44,32		44,23					
DIST.PARZIALI TERRENO	2,93							
DIST.PARZIALI PROGETTO	1,15	0,50	2,50	0,50	1,46			
QUOTA PROGETTO	44,32	45,09	45,11	45,01	45,01	45,11	45,09	44,11

SCAVI E BONIFICHE	
SCOTICO	5,365 m
RILEVATI	
RILEVATO	3,592 m ²
TERRENO VEGETALE	3,799 m
SOVRASTRUTTURA STRADALE	
STRATO DI USURA	2,500 m
STRATO DI BINDER	2,500 m
MANUFATTI	
CORDOLO BITUMINOSO	0,035 m ²

ASSE: PC4
SEZIONE N.: 101
 QT. PROGETTO: 44,661
 DIST.PROG.: 1650,000
 DIST.PREC.: 25,000
 DIST.SUCC.: 25,000



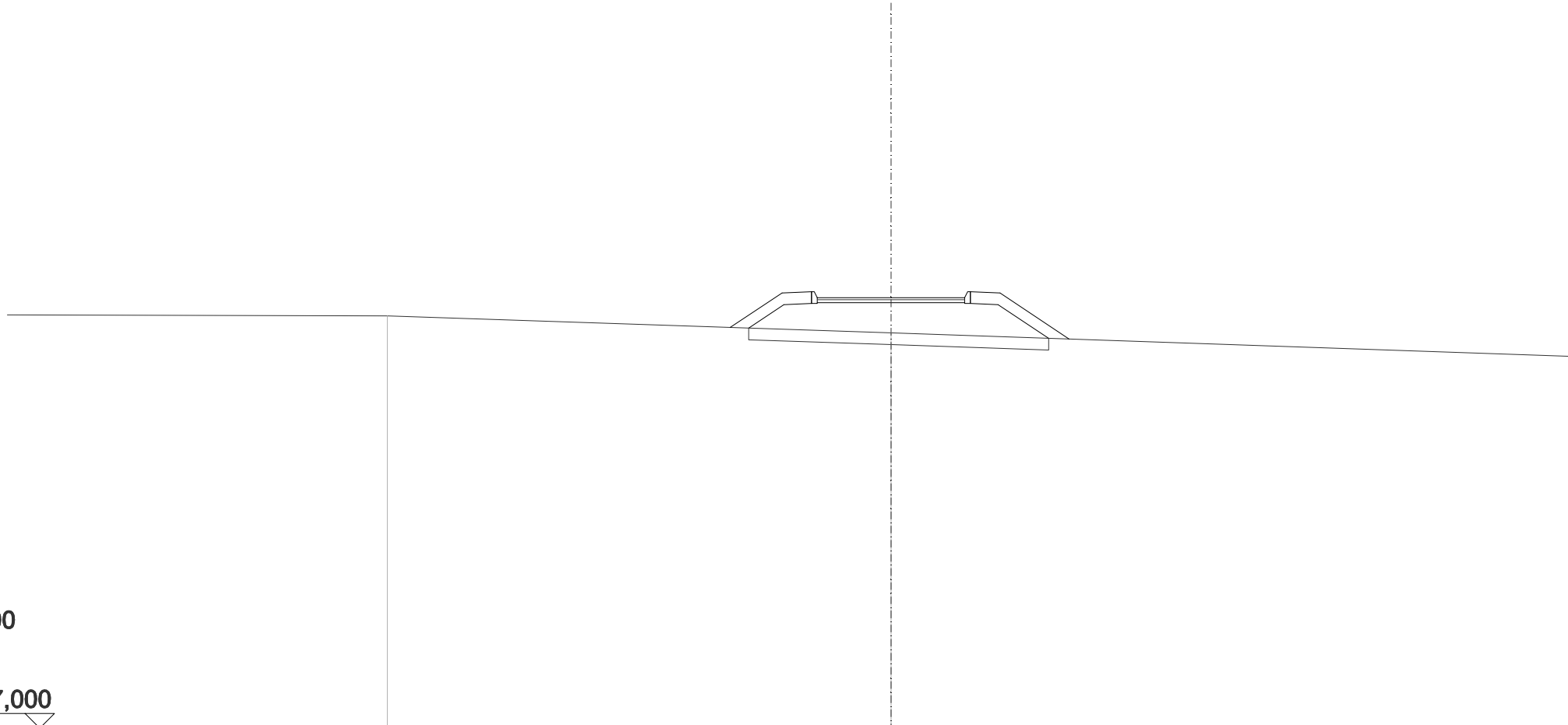
SCALA 1:100

QT.RIF. 37,000

QUOTE TERRENO	44,16					43,97					
DIST.PARZIALI TERRENO	5,74										
DIST.PARZIALI PROGETTO				1,01	0,50	2,50		0,50	1,32		
QUOTA PROGETTO				44,07	44,74	44,76	44,66	44,66	44,76	44,74	43,86

SCAVI E BONIFICHE	
SCOTICO	5,092 m
RILEVATI	
RILEVATO	3,083 m ²
TERRENO VEGETALE	3,471 m
SOVRASTRUTTURA STRADALE	
STRATO DI USURA	2,500 m
STRATO DI BINDER	2,500 m
MANUFATTI	
CORDOLO BITUMINOSO	0,035 m ²

ASSE: PC4
SEZIONE N.: 102
 QT. PROGETTO: 44,314
 DIST.PROG.: 1675,000
 DIST.PREC.: 25,000
 DIST.SUCC.: 25,000



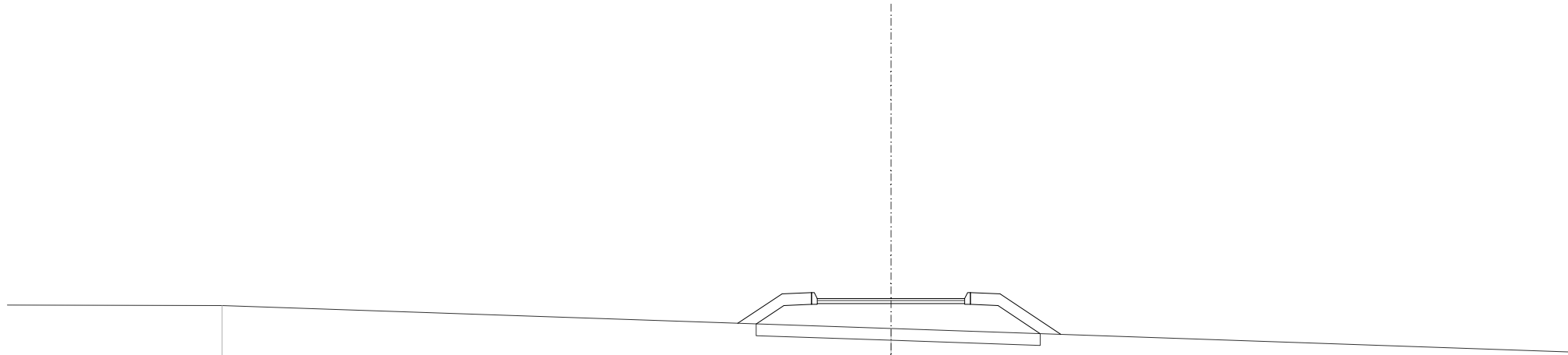
SCALA 1:100

QT.RIF. 37,000

QUOTE TERRENO	44,00					43,71								
DIST.PARZIALI TERRENO	8,55													
DIST.PARZIALI PROGETTO					0,88	0,50	2,50		0,50	1,18				
QUOTA PROGETTO					43,81	44,39	44,41	44,31			44,31	44,41	44,39	43,61

SCAVI E BONIFICHE	
SCOTICO	4,821 m
RILEVATI	
RILEVATO	2,600 m ²
TERRENO VEGETALE	3,144 m
SOVRASTRUTTURA STRADALE	
STRATO DI USURA	2,500 m
STRATO DI BINDER	2,500 m
MANUFATTI	
CORDOLO BITUMINOSO	0,035 m ²

ASSE: PC4
SEZIONE N.: 103
 QT. PROGETTO: 43,967
 DIST.PROG.: 1700,000
 DIST.PREC.: 25,000
 DIST.SUCC.: 25,000



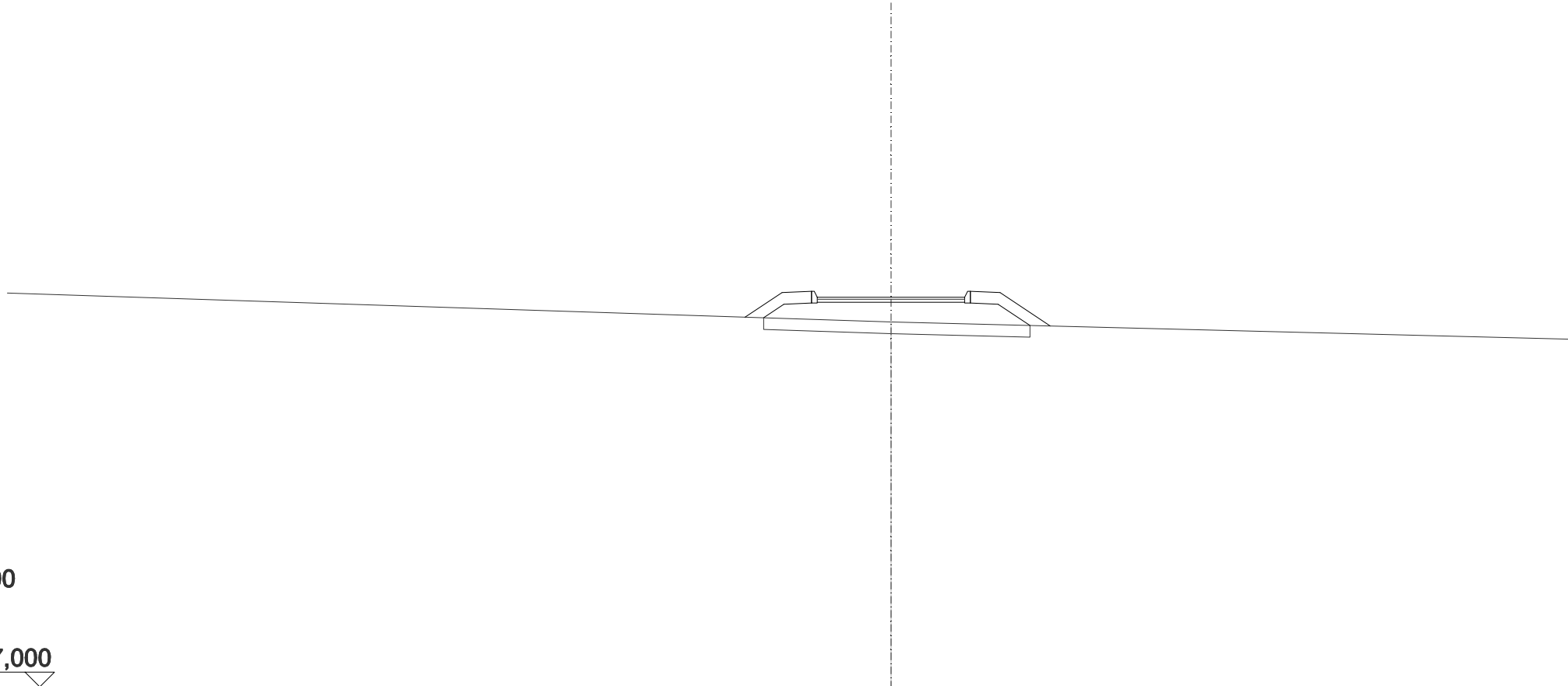
SCALA 1:100

QT.RIF. 37,000

QUOTE TERRENO	43,46							
DIST.PARZIALI TERRENO								
DIST.PARZIALI PROGETTO		0,75	0,50	2,50	0,50	1,03		
QUOTA PROGETTO		43,55	44,05	44,07	43,97	44,07	44,05	43,36

SCAVI E BONIFICHE	
SCOTICO	4,522 m
RILEVATI	
RILEVATO	2,115 m ²
TERRENO VEGETALE	2,780 m
SOVRASTRUTTURA STRADALE	
STRATO DI USURA	2,500 m
STRATO DI BINDER	2,500 m
MANUFATTI	
CORDOLO BITUMINOSO	0,035 m ²

ASSE: PC4
SEZIONE N.: 104
 QT. PROGETTO: 43,619
 DIST.PROG.: 1725,000
 DIST.PREC.: 25,000
 DIST.SUCC.: 25,000



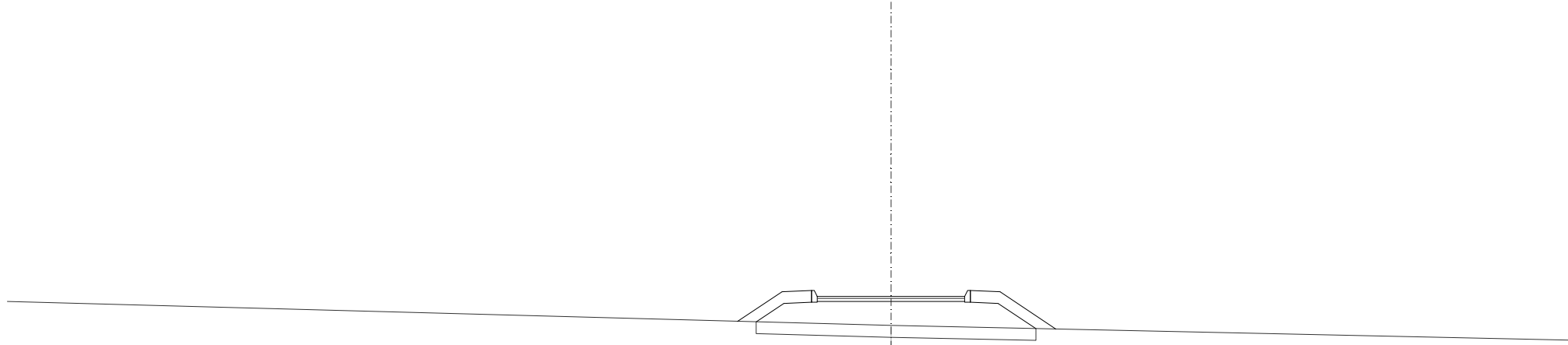
SCALA 1:100

QT.RIF. 37,000

QUOTE TERRENO	43,20					
DIST.PARZIALI TERRENO						
DIST.PARZIALI PROGETTO		0,63	0,50	2,50	0,50	0,85
QUOTA PROGETTO	43,28	43,70	43,72	43,62	43,70	43,13

SCAVI E BONIFICHE	
SCOTICO	4,747 m
RILEVATI	
RILEVATO	2,493 m ²
TERRENO VEGETALE	3,051 m
SOVRASTRUTTURA STRADALE	
STRATO DI USURA	2,500 m
STRATO DI BINDER	2,500 m
MANUFATTI	
CORDOLO BITUMINOSO	0,035 m ²

ASSE: PC4
SEZIONE N.: 105
 QT. PROGETTO: 43,547
 DIST.PROG.: 1750,000
 DIST.PREC.: 25,000
 DIST.SUCC.: 25,000



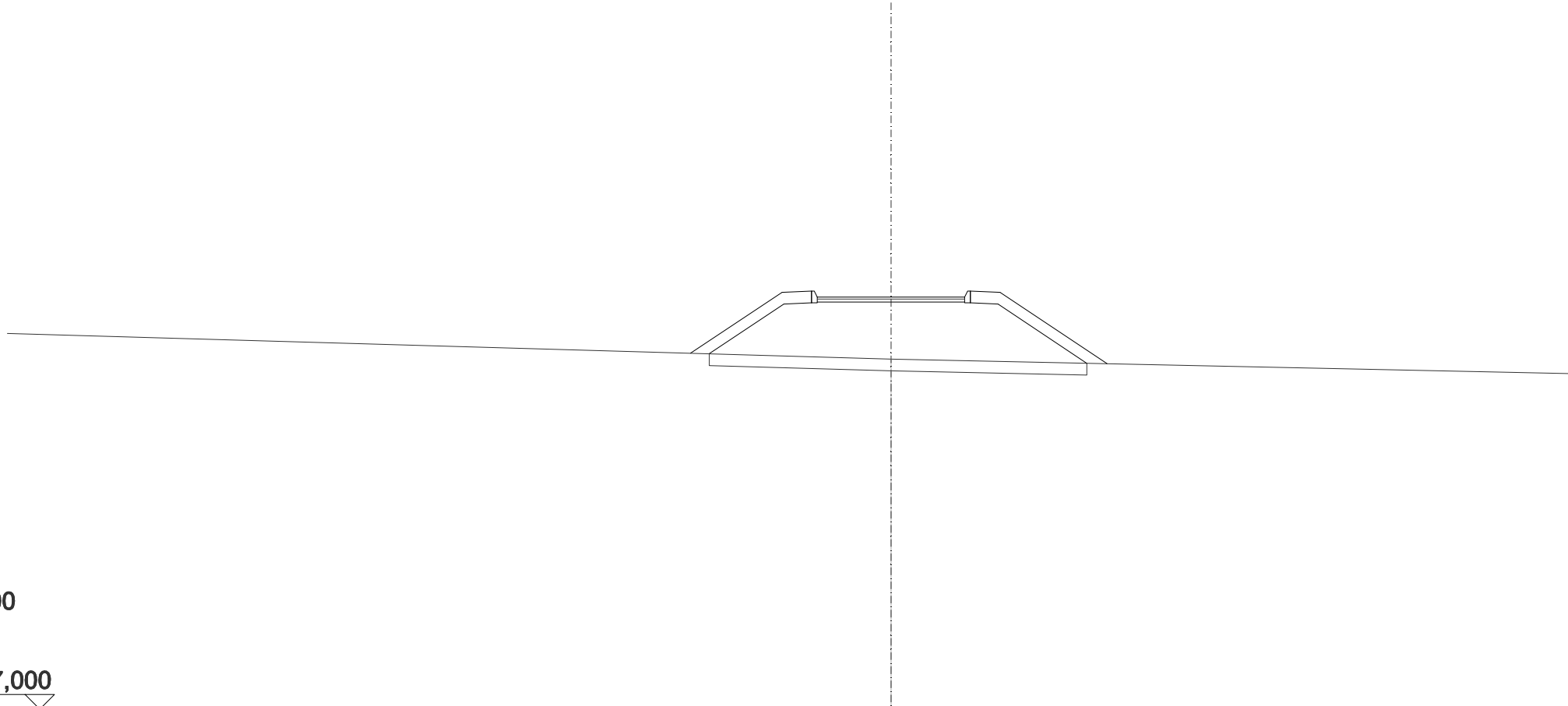
SCALA 1:100

QT.RIF. 36,000

QUOTE TERRENO	43,05						
DIST.PARZIALI TERRENO							
DIST.PARZIALI PROGETTO		0,75	0,50	2,50	0,50	0,95	
QUOTA PROGETTO	43,12	43,63	43,65 43,55		43,55 43,65	43,63	42,99

SCAVI E BONIFICHE	
SCOTICO	6,411 m
RILEVATI	
RILEVATO	5,829 m ²
TERRENO VEGETALE	5,051 m
SOVRASTRUTTURA STRADALE	
STRATO DI USURA	2,500 m
STRATO DI BINDER	2,500 m
MANUFATTI	
CORDOLO BITUMINOSO	0,035 m ²

ASSE: PC4
SEZIONE N.: 106
 QT. PROGETTO: 44,004
 DIST.PROG.: 1775,000
 DIST.PREC.: 25,000
 DIST.SUCC.: 25,000



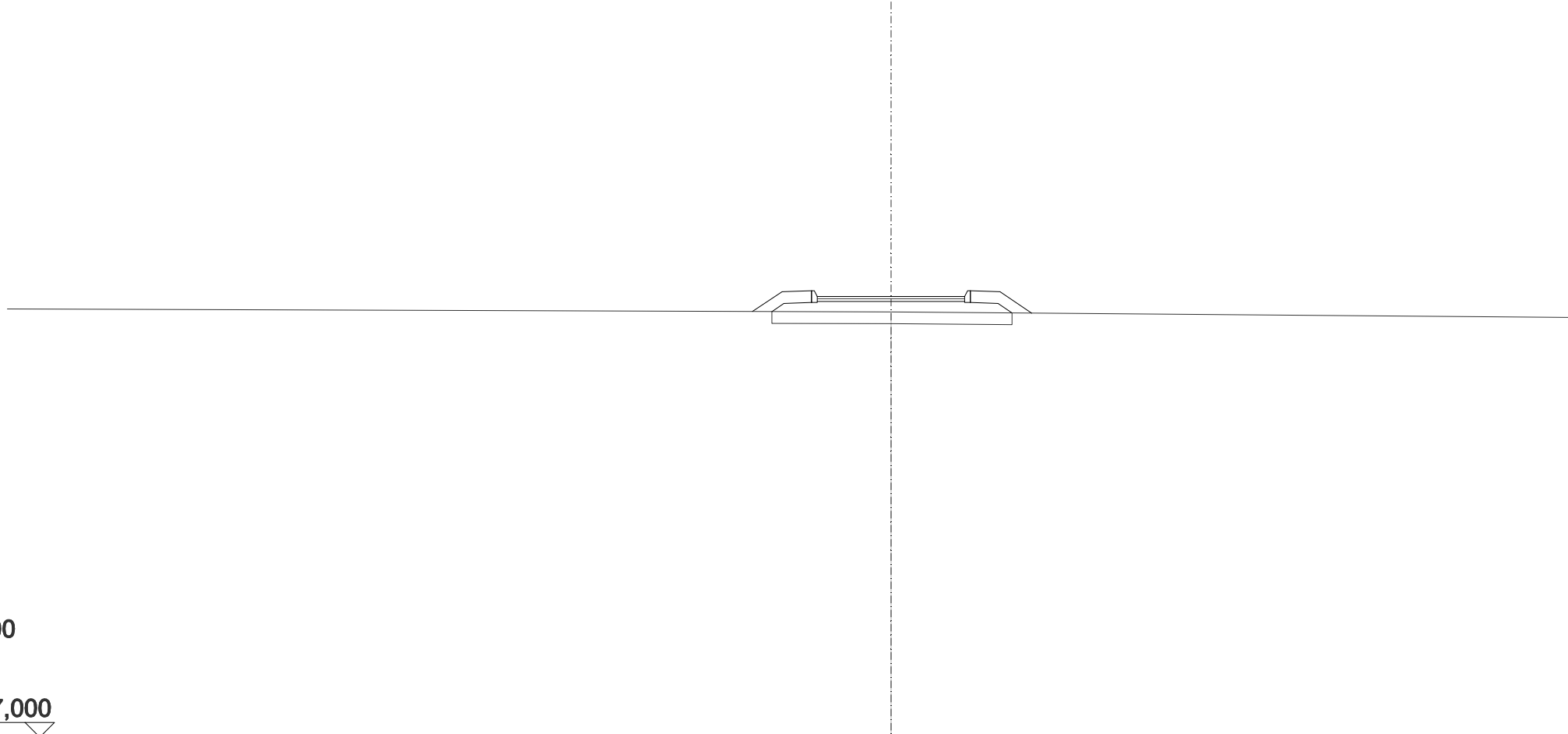
SCALA 1:100

QT.RIF. 37,000

QUOTE TERRENO	42,95						
DIST.PARZIALI TERRENO							
DIST.PARZIALI PROGETTO		1,55	0,50	2,50	0,50	1,82	
QUOTA PROGETTO	43,05	44,08	44,10 44,00		44,00 44,10	44,08	42,87

SCAVI E BONIFICHE	
SCOTICO	4,079 m
RILEVATI	
RILEVATO	1,400 m ²
TERRENO VEGETALE	2,253 m
SOVRASTRUTTURA STRADALE	
STRATO DI USURA	2,500 m
STRATO DI BINDER	2,500 m
MANUFATTI	
CORDOLO BITUMINOSO	0,035 m ²

ASSE: PC4
SEZIONE N.: 107
 QT. PROGETTO: 44,480
 DIST.PROG.: 1800,000
 DIST.PREC.: 25,000
 DIST.SUCC.: 25,000



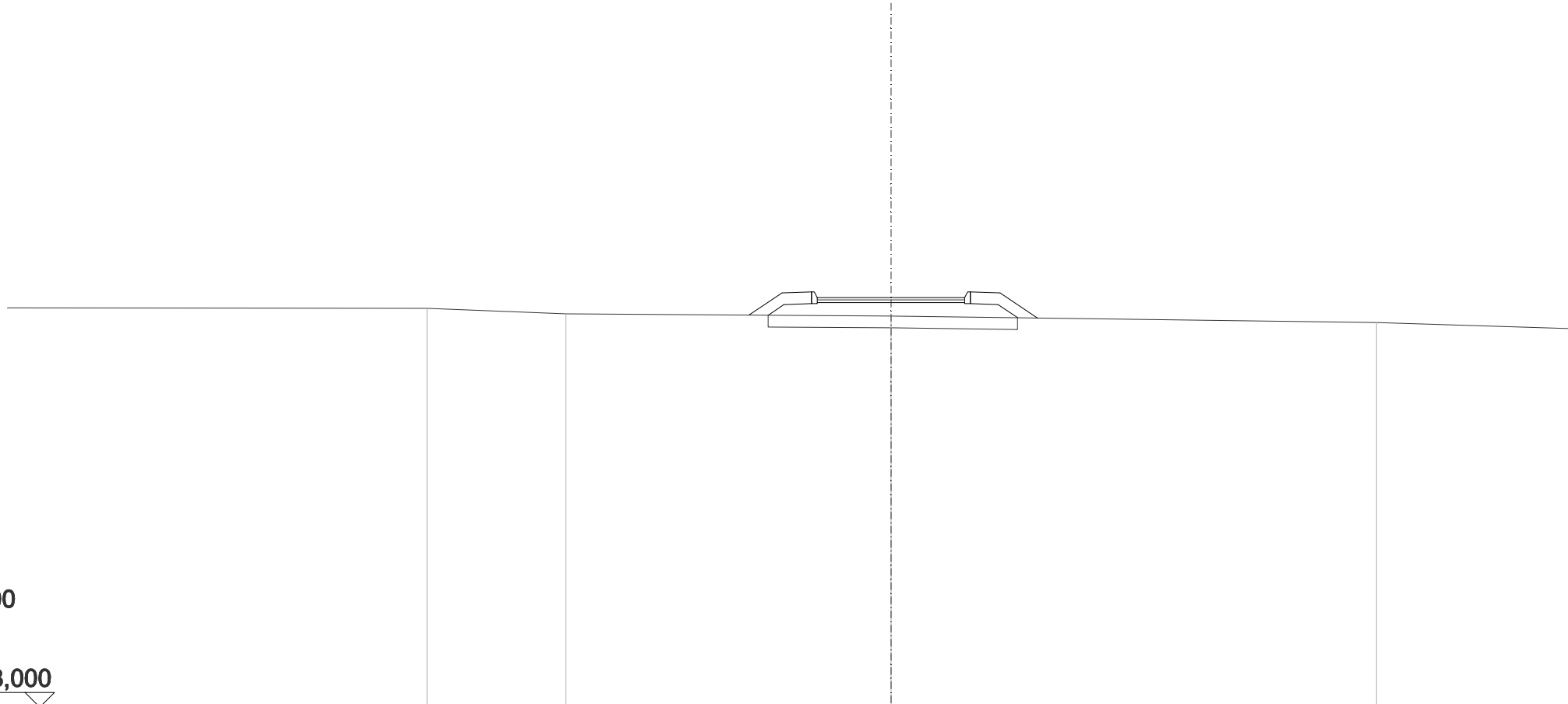
SCALA 1:100

QT.RIF. 37,000

QUOTE TERRENO	44,22					
DIST.PARZIALI TERRENO						
DIST.PARZIALI PROGETTO		0,50	0,50	2,50	0,50	0,54
QUOTA PROGETTO	44,23	44,56	44,58	44,48	44,56	44,20

SCAVI E BONIFICHE	
SCOTICO	4,234 m
RILEVATI	
RILEVATO	1,631 m ²
TERRENO VEGETALE	2,442 m
SOVRASTRUTTURA STRADALE	
STRATO DI USURA	2,500 m
STRATO DI BINDER	2,500 m
MANUFATTI	
CORDOLO BITUMINOSO	0,035 m ²

ASSE: PC4
SEZIONE N.: 108
 QT. PROGETTO: 44,955
 DIST.PROG.: 1825,000
 DIST.PREC.: 25,000
 DIST.SUCC.: 25,000



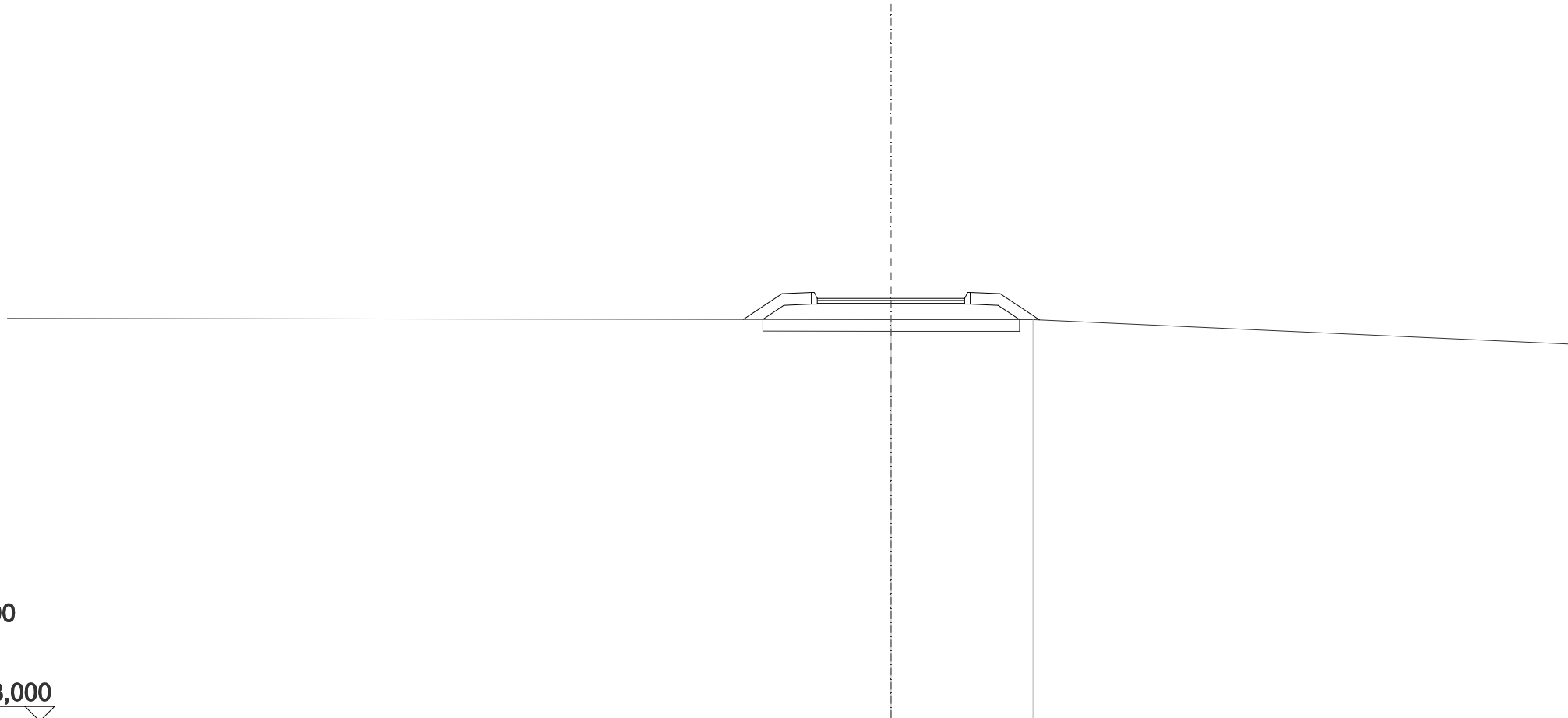
SCALA 1:100

QT.RIF. 38,000

QUOTE TERRENO	44,78	44,68	44,64	44,53
DIST.PARZIALI TERRENO	2,36	5,52	8,25	
DIST.PARZIALI PROGETTO			2,50	
QUOTA PROGETTO			44,66 45,04 45,06 44,96	44,96 45,06 45,04 44,61

SCAVI E BONIFICHE	
SCOTICO	4,357 m
RILEVATI	
RILEVATO	1,838 m ²
TERRENO VEGETALE	2,593 m
SOVRASTRUTTURA STRADALE	
STRATO DI USURA	2,500 m
STRATO DI BINDER	2,500 m
MANUFATTI	
CORDOLO BITUMINOSO	0,035 m ²

ASSE: PC4
SEZIONE N.: 109
 QT. PROGETTO: 45,182
 DIST.PROG.: 1850,000
 DIST.PREC.: 25,000
 DIST.SUCC.: 25,000



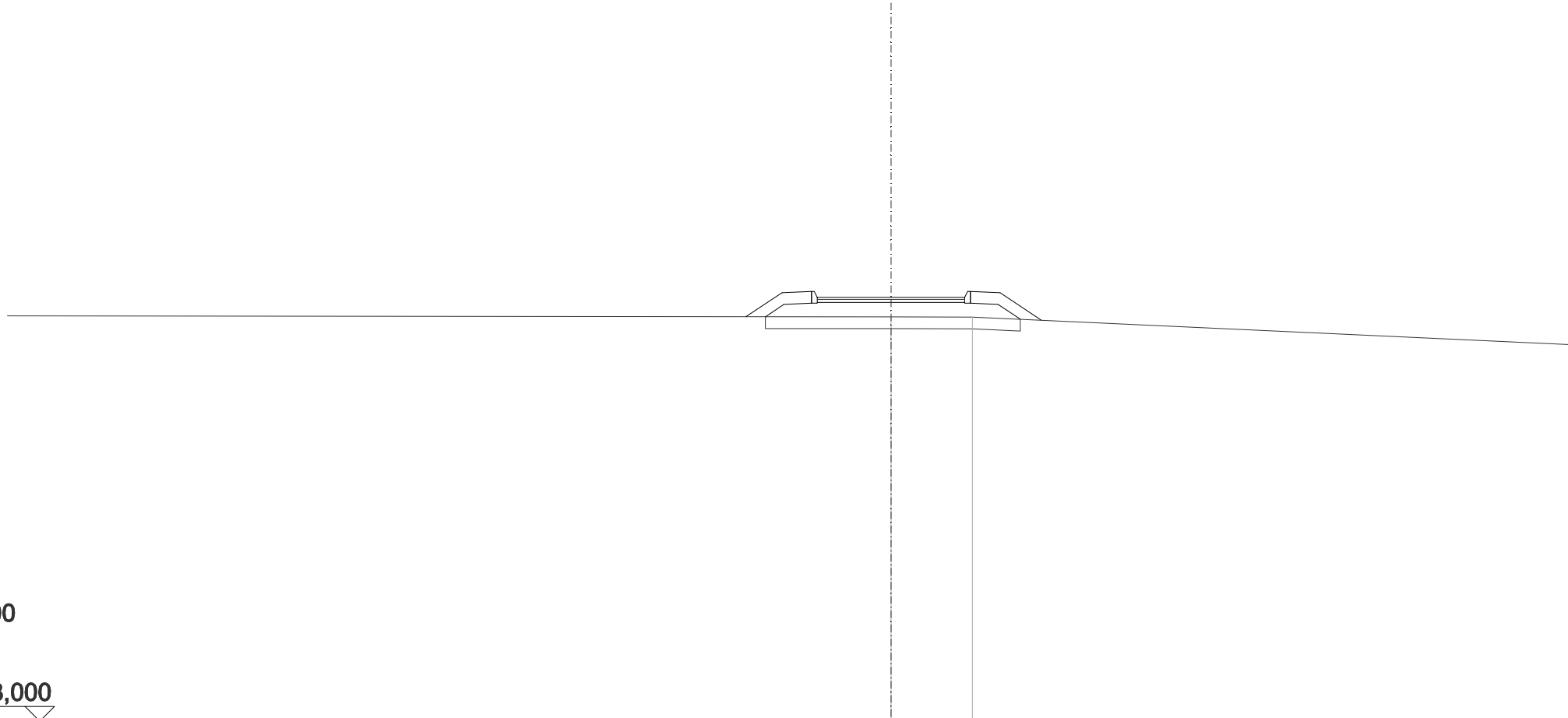
SCALA 1:100

QT.RIF. 38,000

QUOTE TERRENO				44,82		44,82	
DIST.PARZIALI TERRENO					2,41		
DIST.PARZIALI PROGETTO		0,65	0,50	2,50	0,50	0,67	
QUOTA PROGETTO	44,83	45,26	45,28	45,18	45,18	45,26	44,82

SCAVI E BONIFICHE	
SCOTICO	4,327 m
RILEVATI	
RILEVATO	1,731 m ²
TERRENO VEGETALE	2,578 m
SOVRASTRUTTURA STRADALE	
STRATO DI USURA	2,500 m
STRATO DI BINDER	2,500 m
MANUFATTI	
CORDOLO BITUMINOSO	0,035 m ²

ASSE: PC4
SEZIONE N.: 110
 QT. PROGETTO: 45,198
 DIST.PROG.: 1875,000
 DIST.PREC.: 25,000
 DIST.SUCC.: 25,000



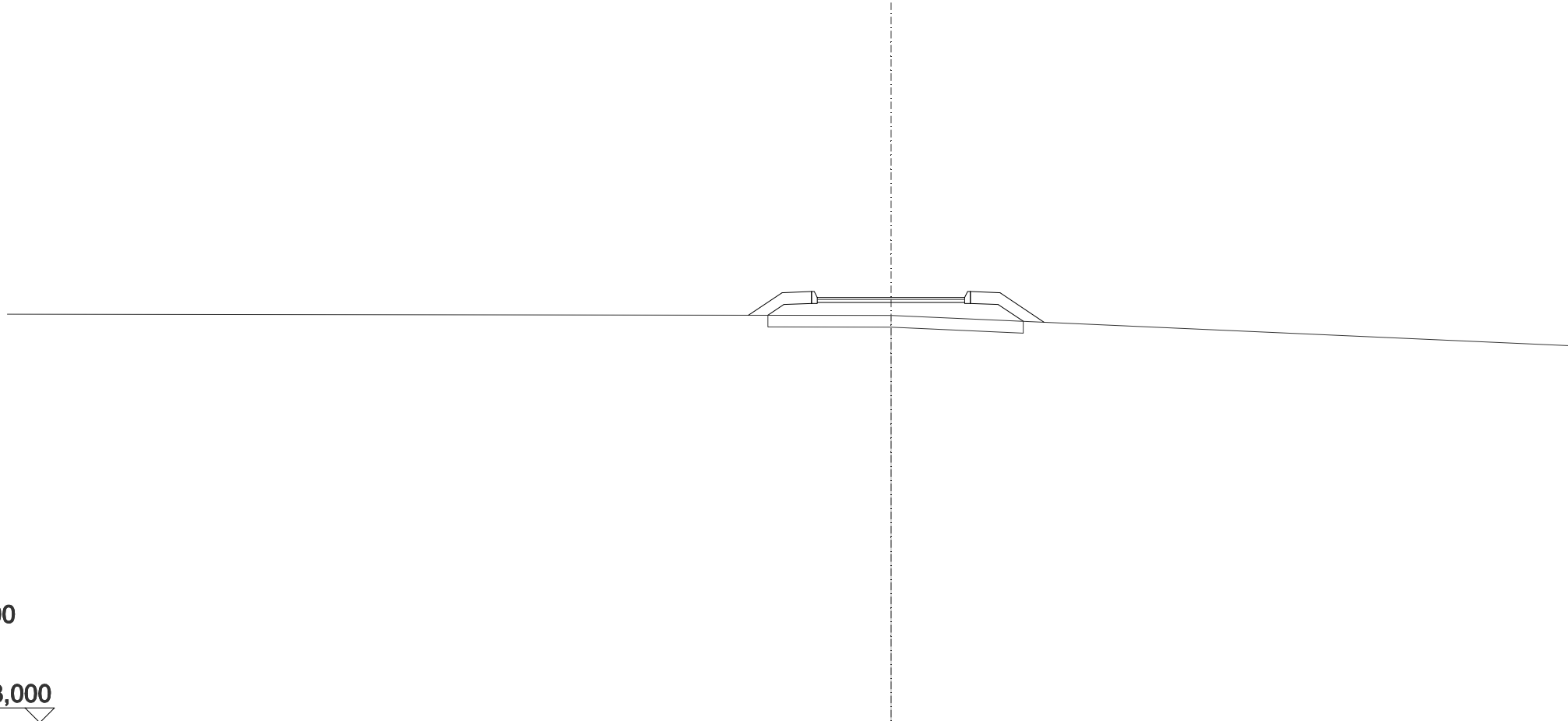
SCALA 1:100

QT.RIF. 38,000

QUOTE TERRENO				44,87		44,87		
DIST.PARZIALI TERRENO						1,38		
DIST.PARZIALI PROGETTO					0,61	0,50	2,50	0,50 0,70
QUOTA PROGETTO				44,87	45,28	45,30	45,20	45,20 45,30 45,28 44,81

SCAVI E BONIFICHE	
SCOTICO	4,335 m
RILEVATI	
RILEVATO	1,702 m ²
TERRENO VEGETALE	2,587 m
SOVRASTRUTTURA STRADALE	
STRATO DI USURA	2,500 m
STRATO DI BINDER	2,500 m
MANUFATTI	
CORDOLO BITUMINOSO	0,035 m ²

ASSE: PC4
SEZIONE N.: 111
 QT. PROGETTO: 45,214
 DIST.PROG.: 1900,000
 DIST.PREC.: 25,000
 DIST.SUCC.: 25,000



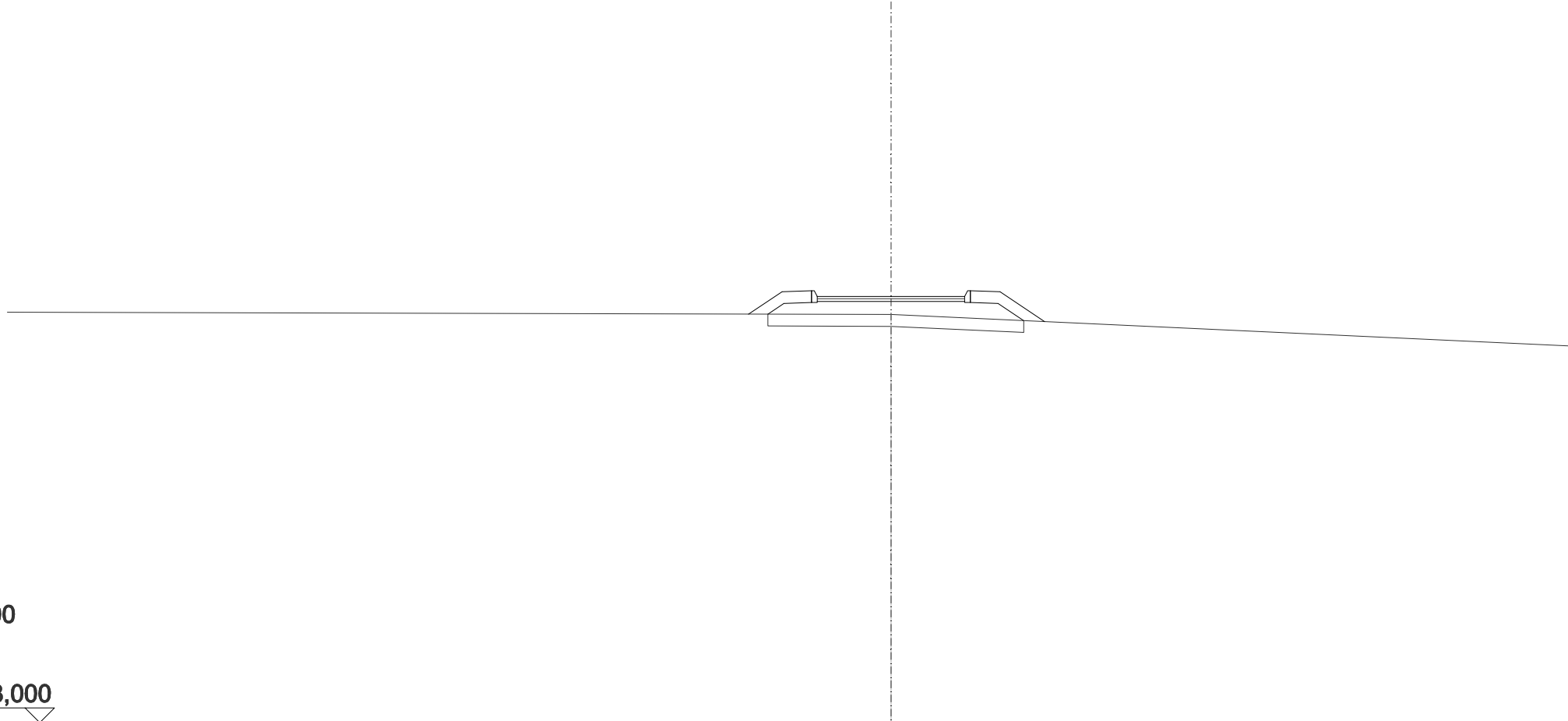
SCALA 1:100

QT.RIF. 38,000

QUOTE TERRENO	44,91						
DIST.PARZIALI TERRENO							
DIST.PARZIALI PROGETTO		0,57	0,50	2,50	0,50	0,75	
QUOTA PROGETTO	44,91	45,29	45,31 45,21		45,21 45,31	45,29	44,79

SCAVI E BONIFICHE	
SCOTICO	4,343 m
RILEVATI	
RILEVATO	1,714 m ²
TERRENO VEGETALE	2,596 m
SOVRASTRUTTURA STRADALE	
STRATO DI USURA	2,500 m
STRATO DI BINDER	2,500 m
MANUFATTI	
CORDOLO BITUMINOSO	0,035 m ²

ASSE: PC4
SEZIONE N.: 112
 QT. PROGETTO: 45,230
 DIST.PROG.: 1925,000
 DIST.PREC.: 25,000
 DIST.SUCC.: 25,000



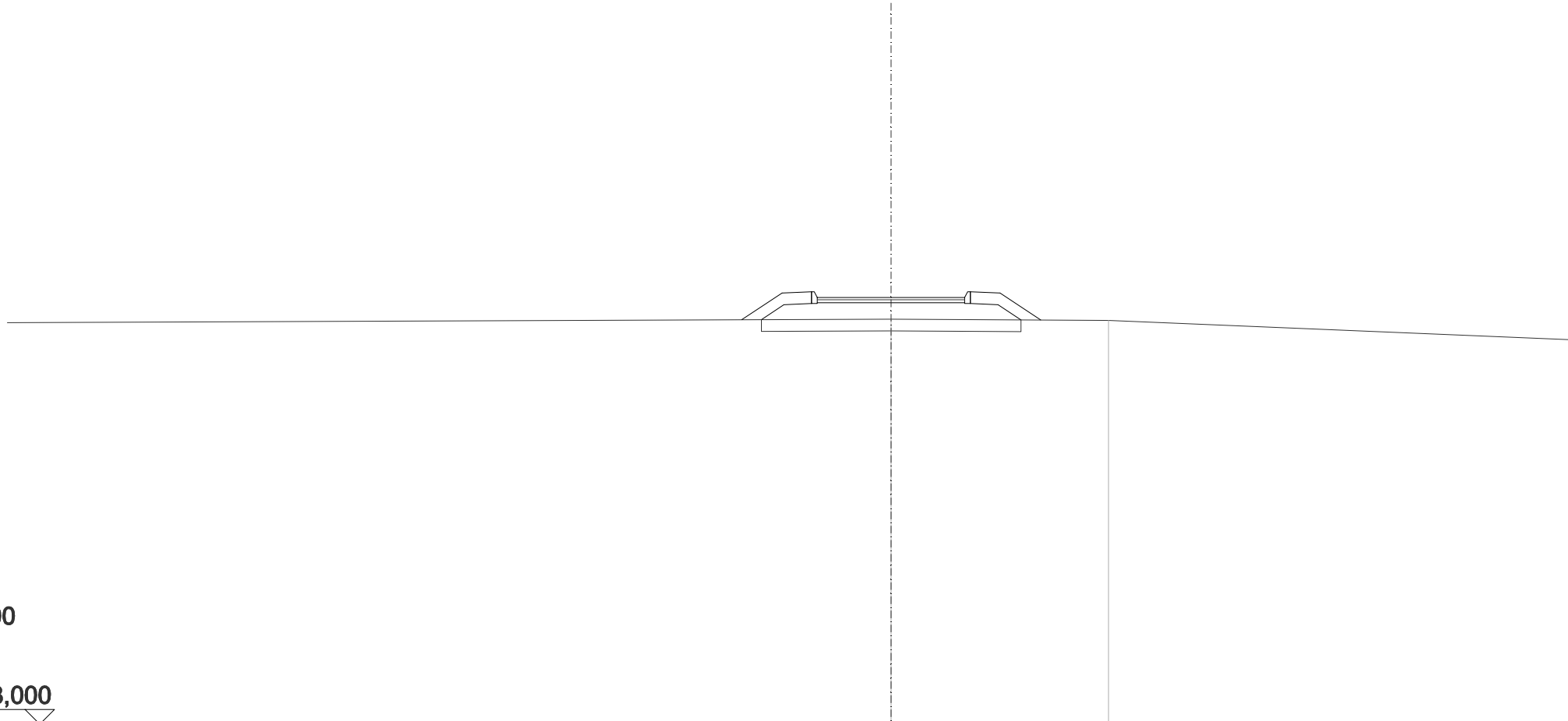
SCALA 1:100

QT.RIF. 38,000

QUOTE TERRENO	44,92						
DIST.PARZIALI TERRENO							
DIST.PARZIALI PROGETTO		0,57	0,50	2,50	0,50	0,76	
QUOTA PROGETTO	44,93	45,31	45,33 45,23		45,23 45,33	45,31	44,80

SCAVI E BONIFICHE	
SCOTICO	4,407 m
RILEVATI	
RILEVATO	1,895 m ²
TERRENO VEGETALE	2,651 m
SOVRASTRUTTURA STRADALE	
STRATO DI USURA	2,500 m
STRATO DI BINDER	2,500 m
MANUFATTI	
CORDOLO BITUMINOSO	0,035 m ²

ASSE: PC4
SEZIONE N.: 113
 QT. PROGETTO: 45,246
 DIST.PROG.: 1950,000
 DIST.PREC.: 25,000
 DIST.SUCC.: 25,000



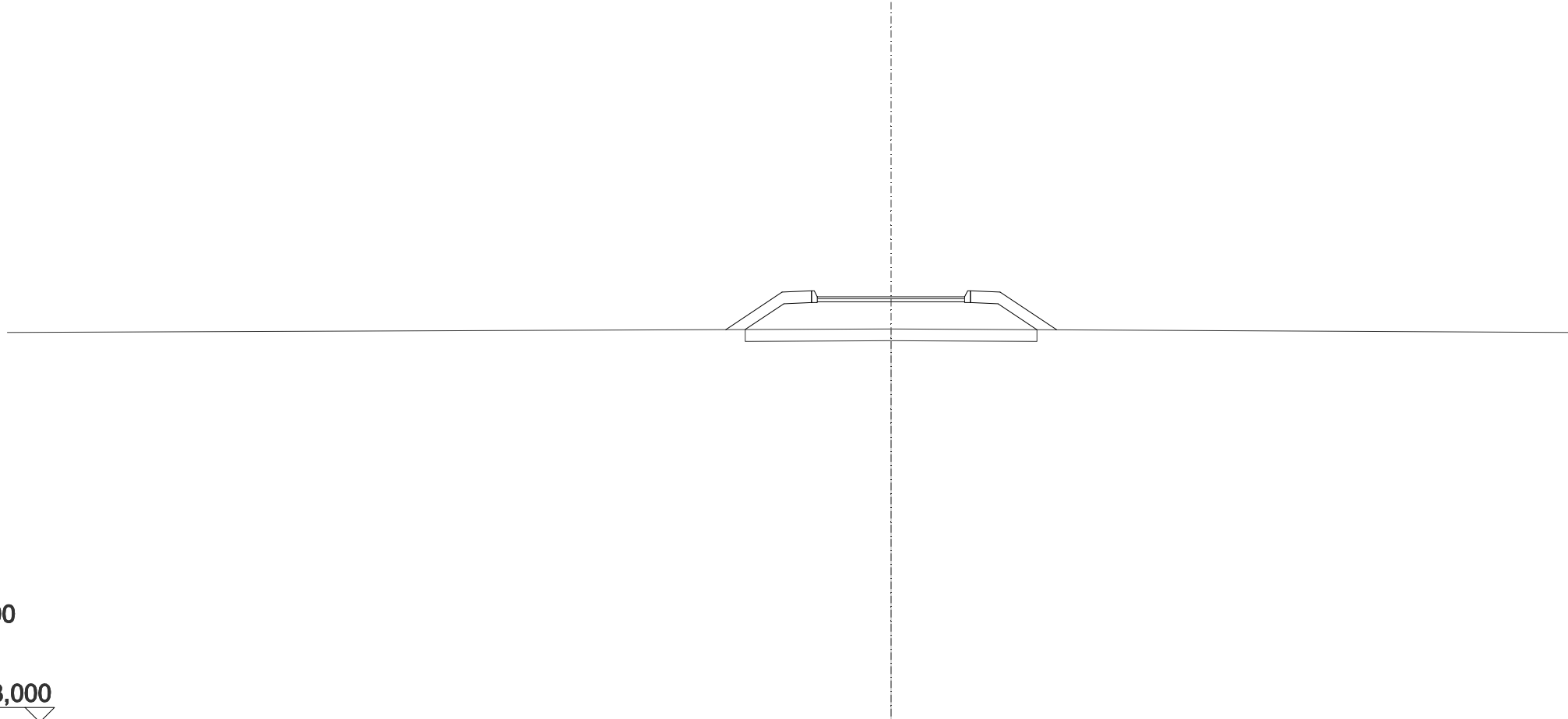
SCALA 1:100

QT.RIF. 38,000

QUOTE TERRENO			44,88			44,86		
DIST.PARZIALI TERRENO					3,69			
DIST.PARZIALI PROGETTO			0,68	0,50	2,50	0,50	0,69	
QUOTA PROGETTO	44,87	45,33	45,35	45,25	45,25	45,35	45,33	44,87

SCAVI E BONIFICHE	
SCOTICO	4,953 m
RILEVATI	
RILEVATO	2,817 m ²
TERRENO VEGETALE	3,307 m
SOVRASTRUTTURA STRADALE	
STRATO DI USURA	2,500 m
STRATO DI BINDER	2,500 m
MANUFATTI	
CORDOLO BITUMINOSO	0,035 m ²

ASSE: PC4
SEZIONE N.: 114
 QT. PROGETTO: 45,224
 DIST.PROG.: 1975,000
 DIST.PREC.: 25,000
 DIST.SUCC.: 25,000



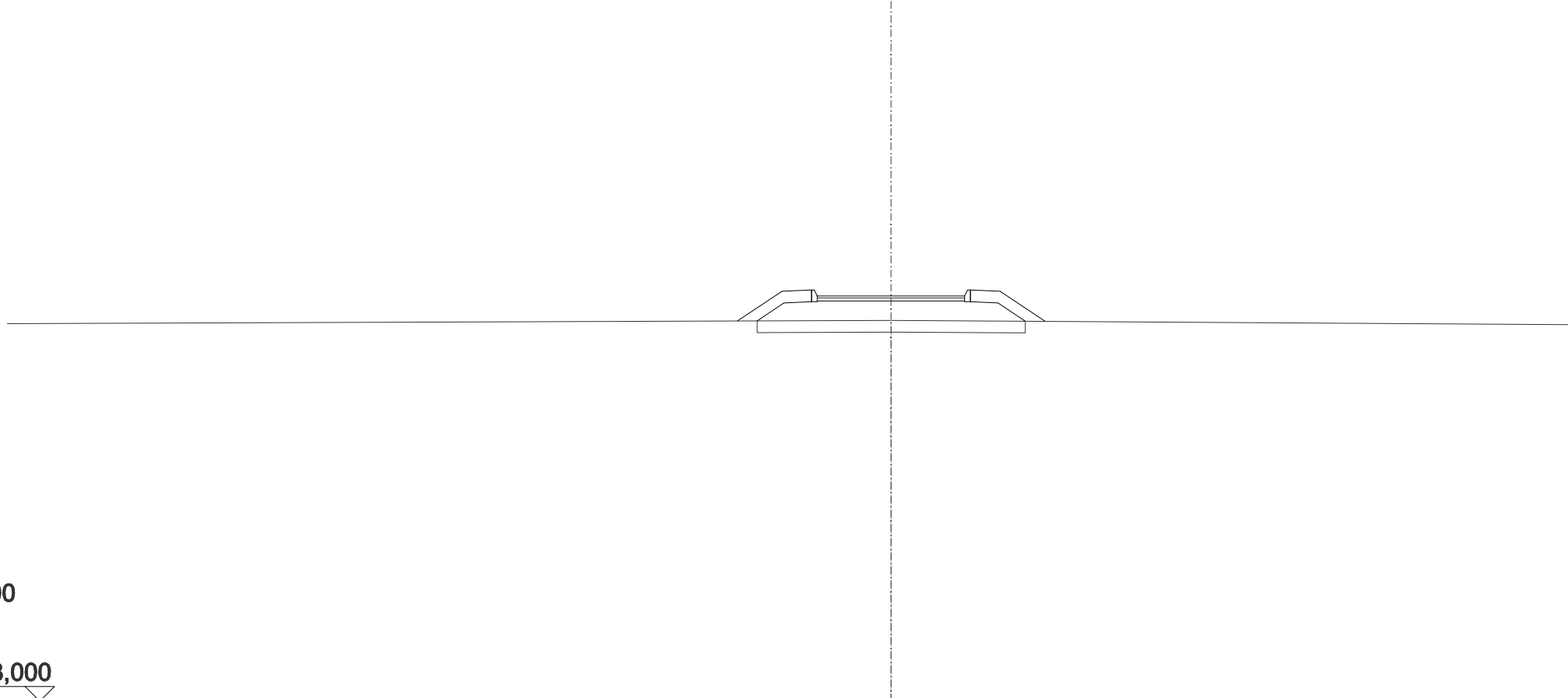
SCALA 1:100

QT.RIF. 38,000

QUOTE TERRENO	44,68						
DIST.PARZIALI TERRENO							
DIST.PARZIALI PROGETTO		0,96	0,50	2,50	0,50	0,96	
QUOTA PROGETTO	44,67	45,30	45,32 45,22		45,22 45,32	45,30	44,66

SCAVI E BONIFICHE	
SCOTICO	4,555 m
RILEVATI	
RILEVATO	2,133 m ²
TERRENO VEGETALE	2,828 m
SOVRASTRUTTURA STRADALE	
STRATO DI USURA	2,500 m
STRATO DI BINDER	2,500 m
MANUFATTI	
CORDOLO BITUMINOSO	0,035 m ²

ASSE: PC4
SEZIONE N.: 115
 QT. PROGETTO: 44,881
 DIST.PROG.: 2000,000
 DIST.PREC.: 25,000
 DIST.SUCC.: 25,000



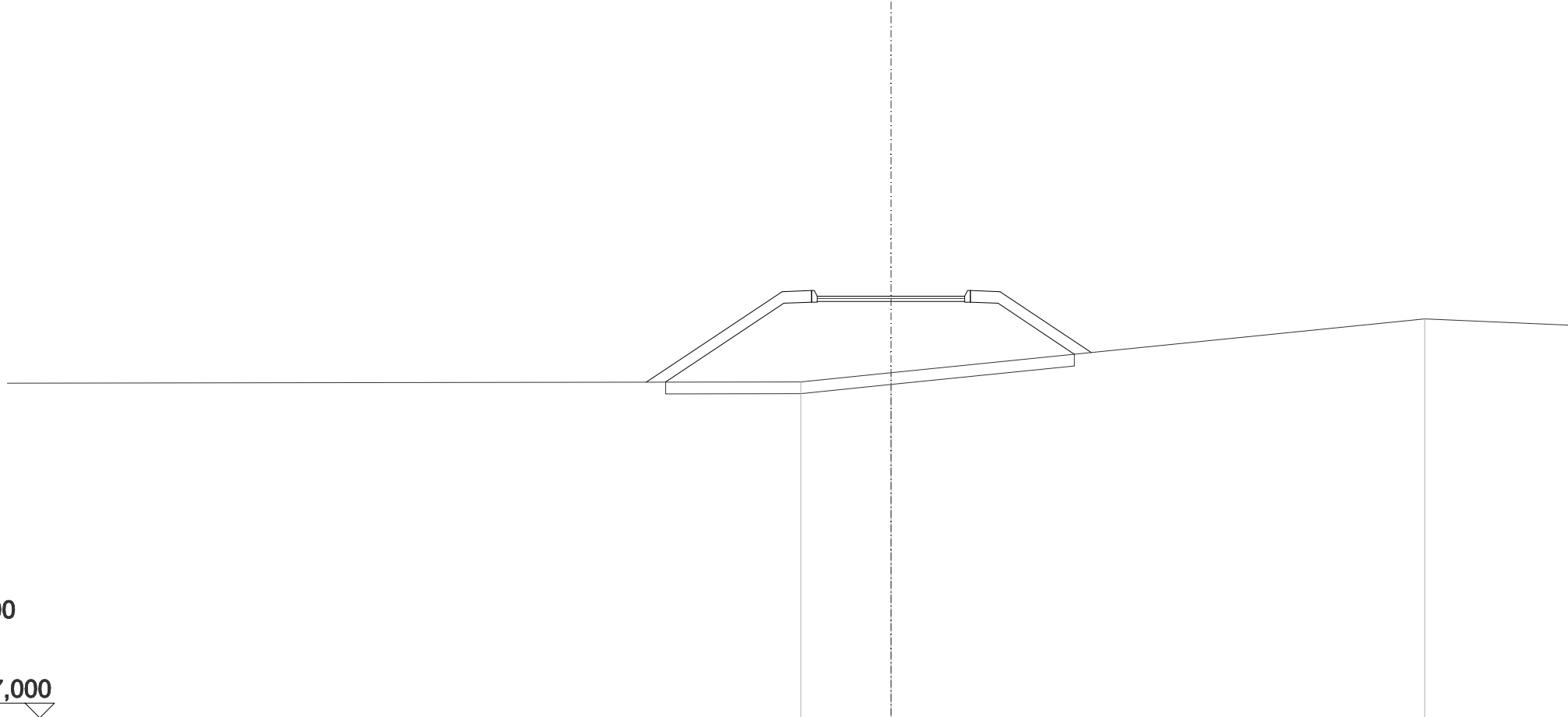
SCALA 1:100

QT.RIF. 38,000

QUOTE TERRENO	44,47					
DIST.PARZIALI TERRENO						
DIST.PARZIALI PROGETTO		0,76	0,50	2,50	0,50	0,77
QUOTA PROGETTO	44,46	44,96	44,98 44,88		44,88 44,98	44,96 44,45

SCAVI E BONIFICHE	
SCOTICO	6,938 m
RILEVATI	
RILEVATO	7,472 m ²
TERRENO VEGETALE	5,636 m
SOVRASTRUTTURA STRADALE	
STRATO DI USURA	2,500 m
STRATO DI BINDER	2,500 m
MANUFATTI	
CORDOLO BITUMINOSO	0,035 m ²

ASSE: PC4
SEZIONE N.: 116
 QT. PROGETTO: 44,162
 DIST.PROG.: 2025,000
 DIST.PREC.: 25,000
 DIST.SUCC.: 25,000



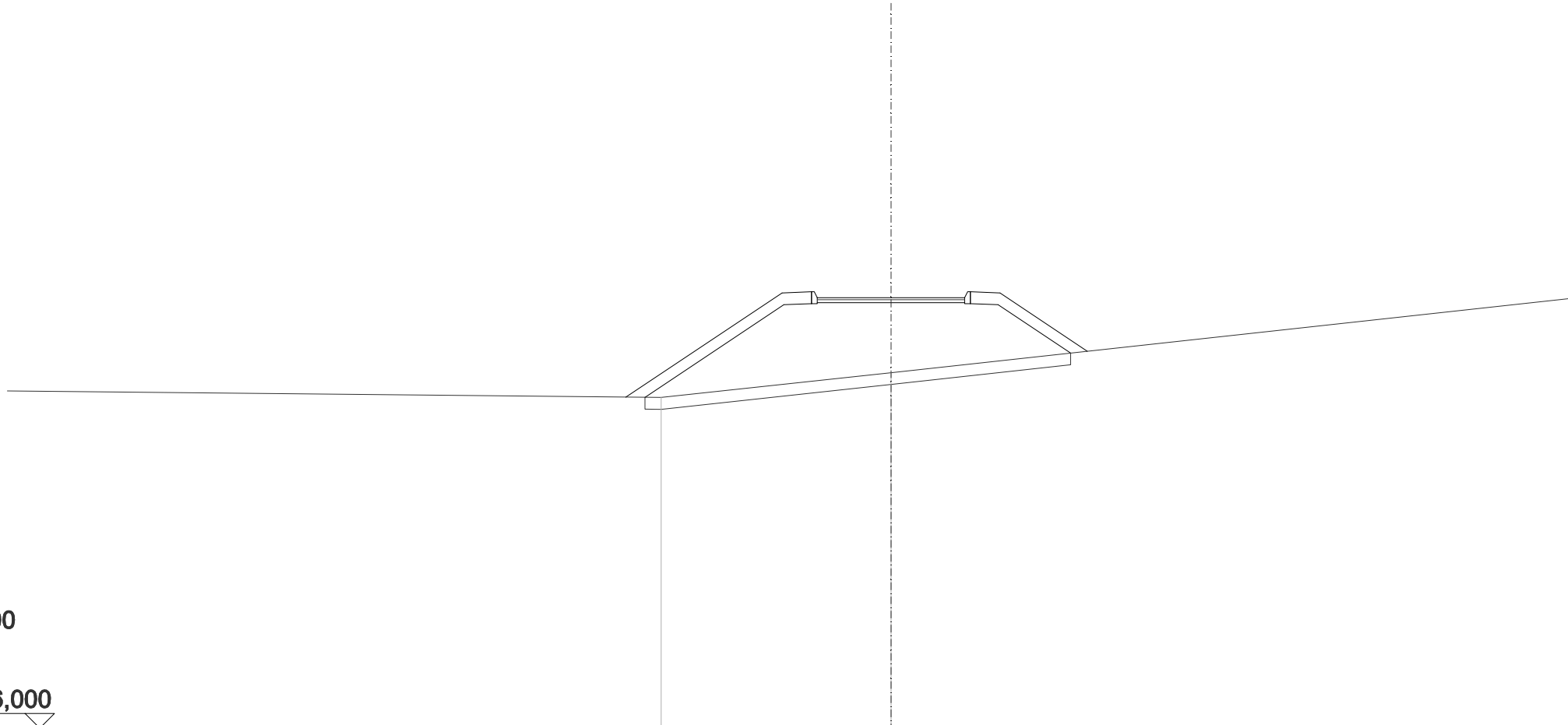
SCALA 1:100

QT.RIF. 37,000

QUOTE TERRENO				42,71	42,86					43,78
DIST.PARZIALI TERRENO					1,53				9,06	
DIST.PARZIALI PROGETTO		2,30	0,50		2,50	0,50	1,55			
QUOTA PROGETTO	42,70	44,24	44,26	44,16		44,16	44,26	44,24	43,21	

SCAVI E BONIFICHE	
SCOTICO	7,226 m
RILEVATI	
RILEVATO	7,685 m ²
TERRENO VEGETALE	5,972 m
SOVRASTRUTTURA STRADALE	
STRATO DI USURA	2,500 m
STRATO DI BINDER	2,500 m
MANUFATTI	
CORDOLO BITUMINOSO	0,035 m ²

ASSE: PC4
SEZIONE N.: 117
 QT. PROGETTO: 43,312
 DIST.PROG.: 2050,000
 DIST.PREC.: 25,000
 DIST.SUCC.: 20,510



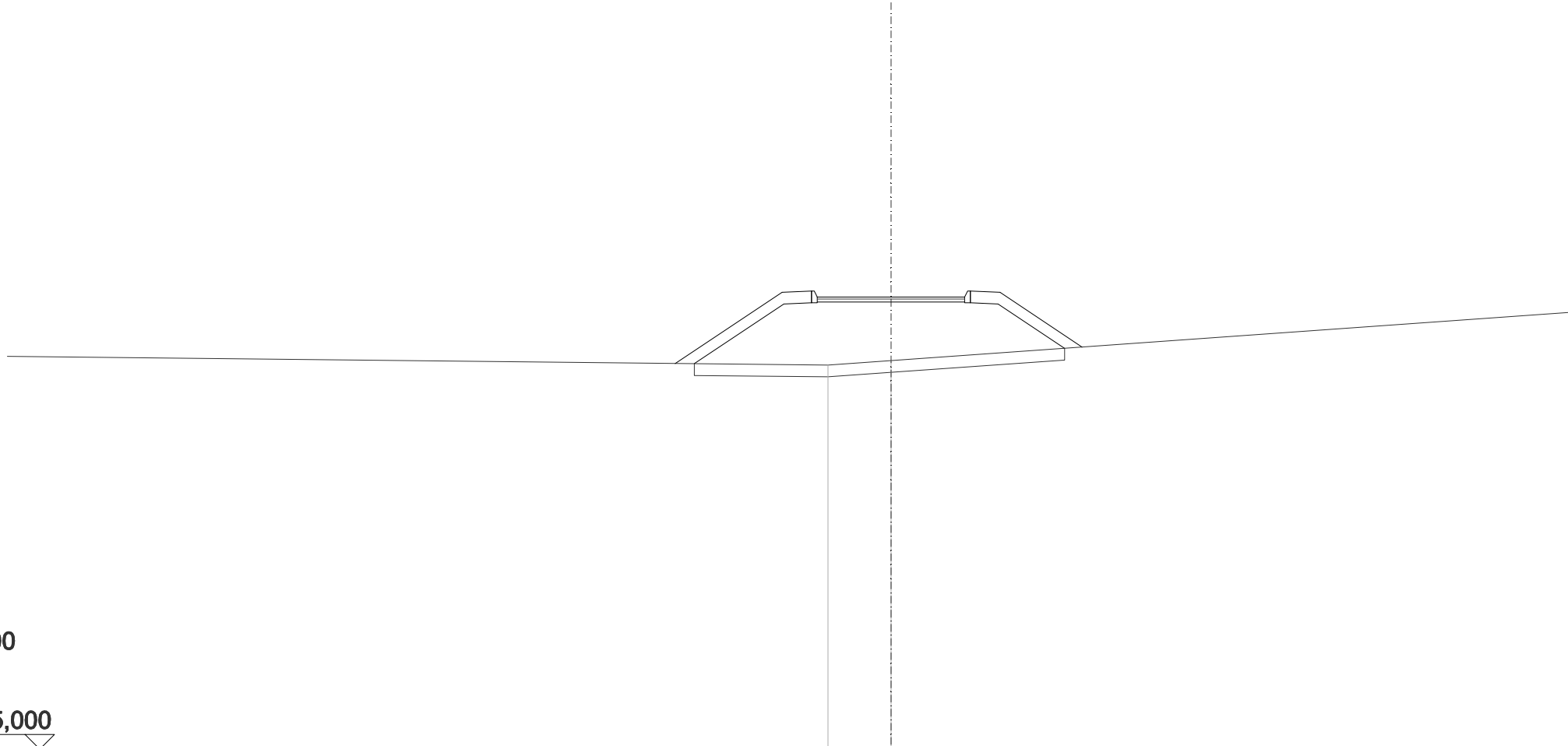
SCALA 1:100

QT.RIF. 36,000

QUOTE TERRENO		41,62		42,04			
DIST.PARZIALI TERRENO			3,90				
DIST.PARZIALI PROGETTO			2,65	0,50	2,50	0,50	1,48
QUOTA PROGETTO		41,62	43,39	43,41	43,31	43,39	42,40

SCAVI E BONIFICHE	
SCOTICO	6,285 m
RILEVATI	
RILEVATO	5,851 m ²
TERRENO VEGETALE	4,858 m
SOVRASTRUTTURA STRADALE	
STRATO DI USURA	2,500 m
STRATO DI BINDER	2,500 m
MANUFATTI	
CORDOLO BITUMINOSO	0,035 m ²

ASSE: PC4
SEZIONE N.: 119
 QT. PROGETTO: 42,681
 DIST.PROG.: 2076,789
 DIST.PREC.: 6,279
 DIST.SUCC.: 6,279



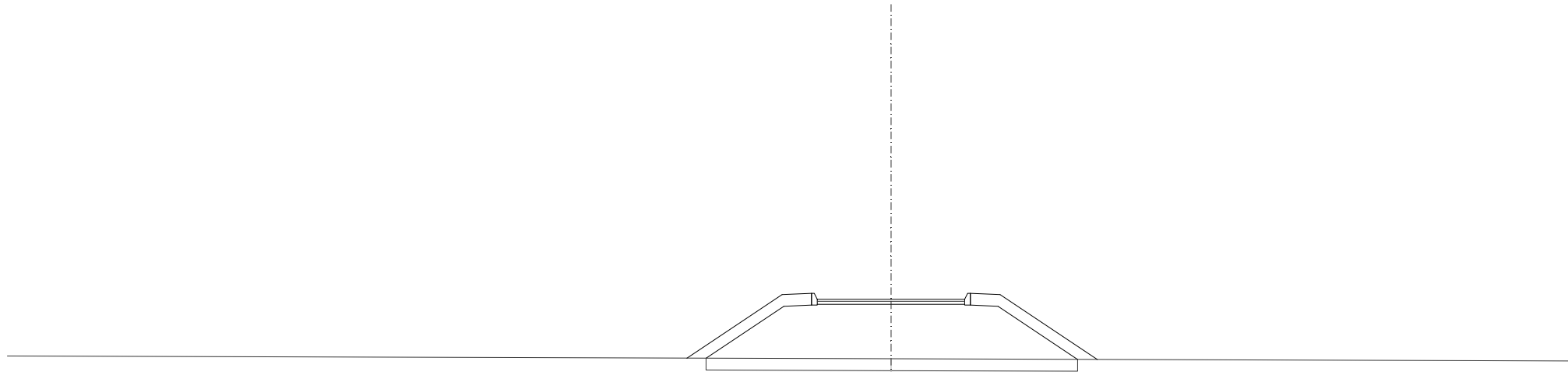
SCALA 1:100

QT.RIF. 35,000

QUOTE TERRENO				41,52	41,60			
DIST.PARZIALI TERRENO				1,07				
DIST.PARZIALI PROGETTO		1,81	0,50	2,50	0,50	1,40		
QUOTA PROGETTO	41,55	42,76	42,78 42,68		42,68 42,78	42,76	41,83	

SCAVI E BONIFICHE	
SCOTICO	6,307 m
RILEVATI	
RILEVATO	5,566 m ²
TERRENO VEGETALE	4,929 m
SOVRASTRUTTURA STRADALE	
STRATO DI USURA	2,500 m
STRATO DI BINDER	2,500 m
MANUFATTI	
CORDOLO BITUMINOSO	0,035 m ²

ASSE: PC4
SEZIONE N.: 120
 QT. PROGETTO: 42,584
 DIST.PROG.: 2083,068
 DIST.PREC.: 6,279
 DIST.SUCC.: 16,932



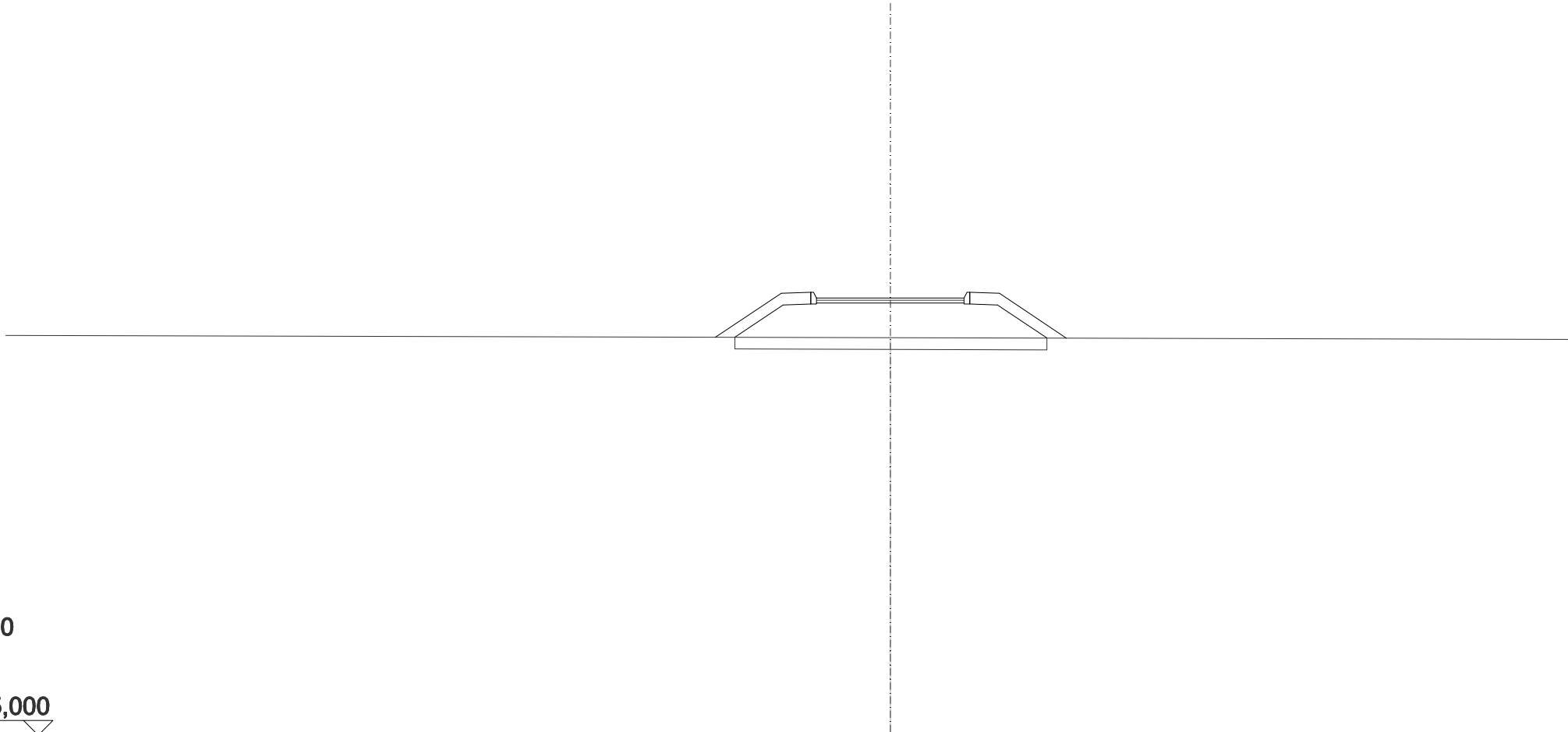
SCALA 1:100

QT.RIF. 35,000

QUOTE TERRENO	41,57						
DIST.PARZIALI TERRENO							
DIST.PARZIALI PROGETTO		1,62	0,50	2,50	0,50	1,65	
QUOTA PROGETTO	41,59	42,66	42,68 42,58	42,58 42,68	42,66	41,56	

SCAVI E BONIFICHE	
SCOTICO	5,289 m
RILEVATI	
RILEVATO	3,463 m ²
TERRENO VEGETALE	3,706 m
SOVRASTRUTTURA STRADALE	
STRATO DI USURA	2,500 m
STRATO DI BINDER	2,500 m
MANUFATTI	
CORDOLO BITUMINOSO	0,035 m ²

ASSE: PC4
SEZIONE N.: 121
 QT. PROGETTO: 42,416
 DIST.PROG.: 2100,000
 DIST.PREC.: 16,932
 DIST.SUCC.: 26,033



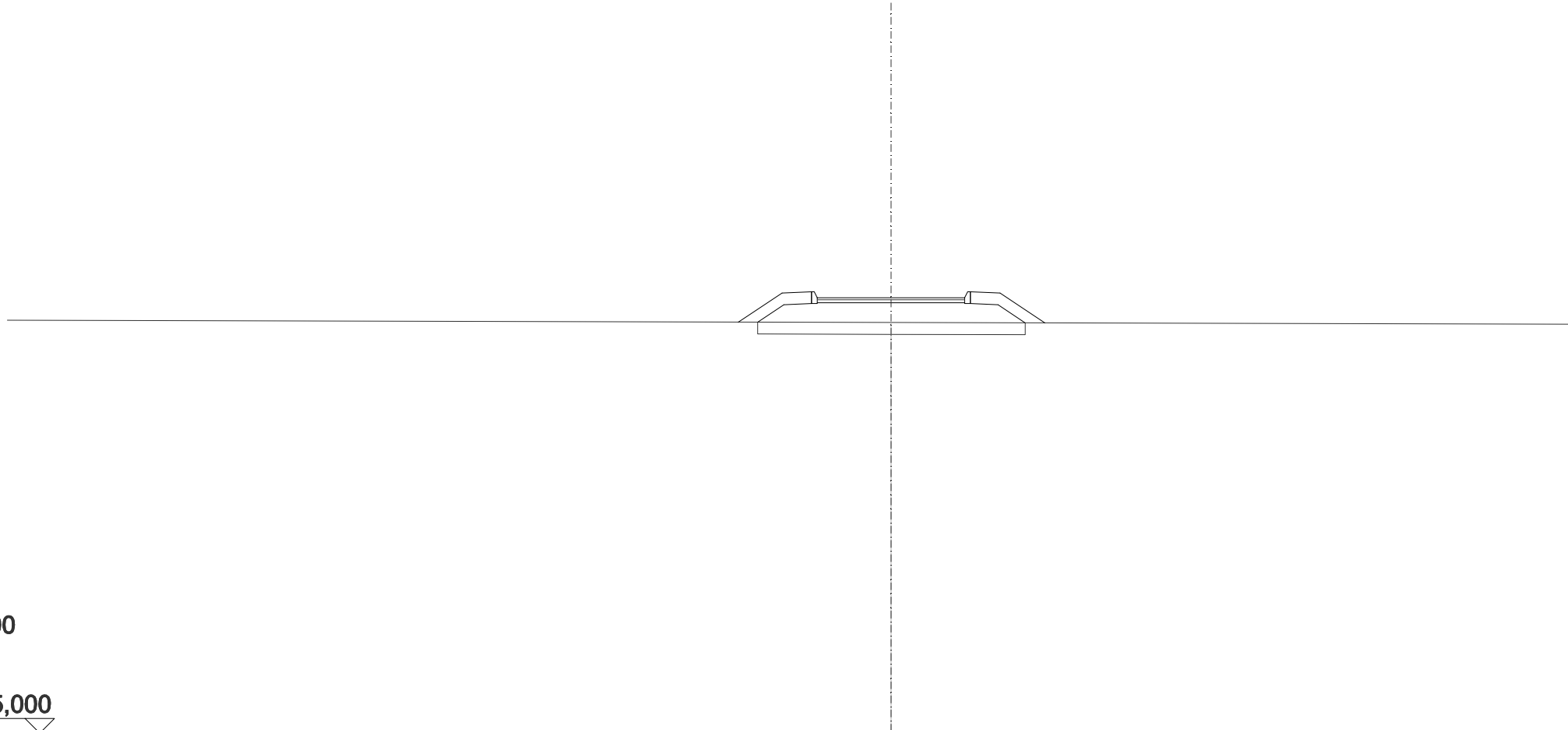
SCALA 1:100

QT.RIF. 35,000

QUOTE TERRENO	41,75						
DIST.PARZIALI TERRENO							
DIST.PARZIALI PROGETTO		1,11	0,50	2,50	0,50	1,14	
QUOTA PROGETTO	41,75	42,50	42,52 42,42		42,42 42,52	42,50	41,74

SCAVI E BONIFICHE	
SCOTICO	4,544 m
RILEVATI	
RILEVATO	2,141 m ²
TERRENO VEGETALE	2,810 m
SOVRASTRUTTURA STRADALE	
STRATO DI USURA	2,500 m
STRATO DI BINDER	2,500 m
MANUFATTI	
CORDOLO BITUMINOSO	0,035 m ²

ASSE: PC4
SEZIONE N.: 122
 QT. PROGETTO: 42,394
 DIST.PROG.: 2126,033
 DIST.PREC.: 26,033
 DIST.SUCC.: 6,279



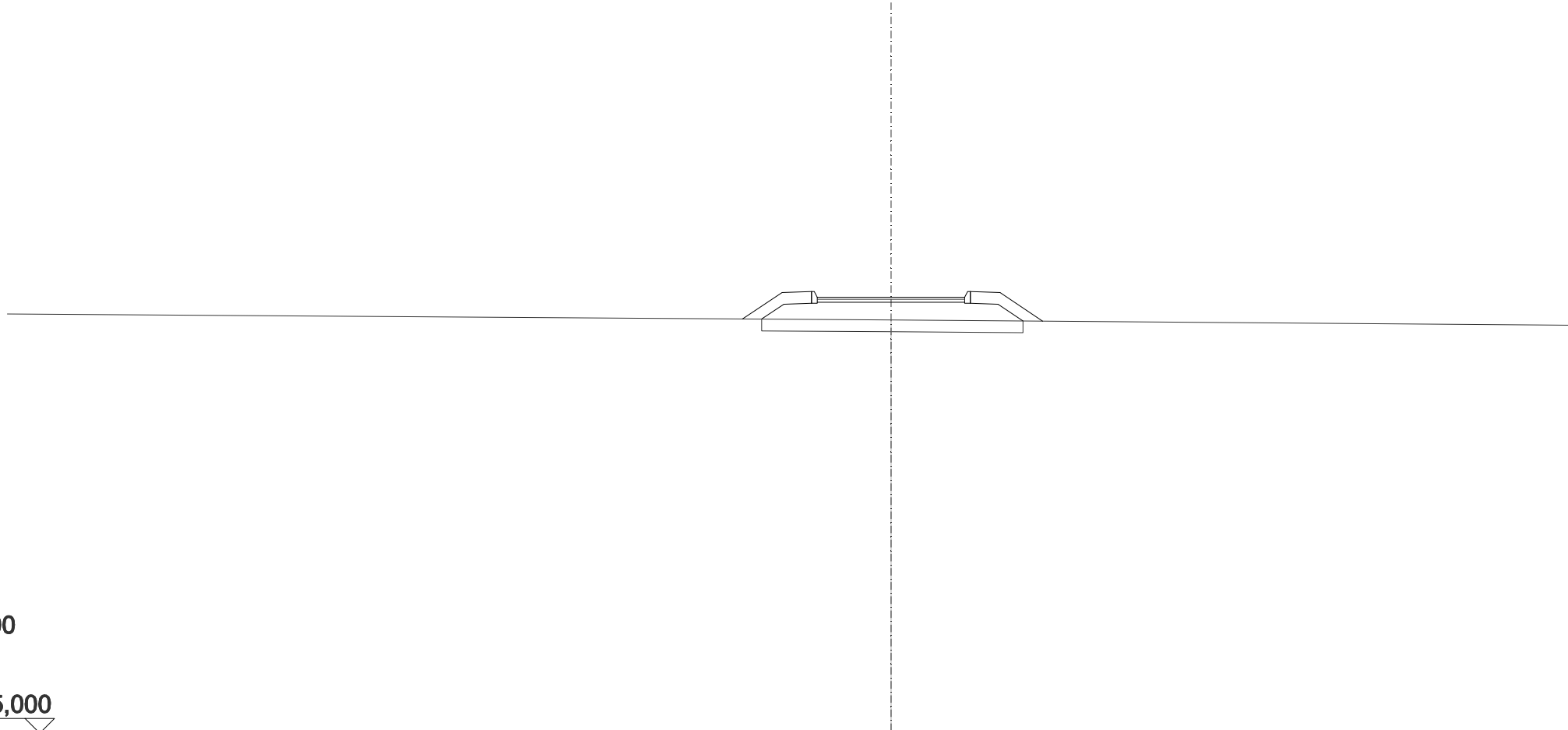
SCALA 1:100

QT.RIF. 35,000

QUOTE TERRENO	41,97						
DIST.PARZIALI TERRENO							
DIST.PARZIALI PROGETTO		0,74	0,50	2,50	0,50	0,76	
QUOTA PROGETTO	41,98	42,47	42,49 42,39		42,39 42,49	42,47	41,97

SCAVI E BONIFICHE	
SCOTICO	4,436 m
RILEVATI	
RILEVATO	1,962 m ²
TERRENO VEGETALE	2,681 m
SOVRASTRUTTURA STRADALE	
STRATO DI USURA	2,500 m
STRATO DI BINDER	2,500 m
MANUFATTI	
CORDOLO BITUMINOSO	0,035 m ²

ASSE: PC4
SEZIONE N.: 123
 QT. PROGETTO: 42,400
 DIST.PROG.: 2132,312
 DIST.PREC.: 6,279
 DIST.SUCC.: 6,279



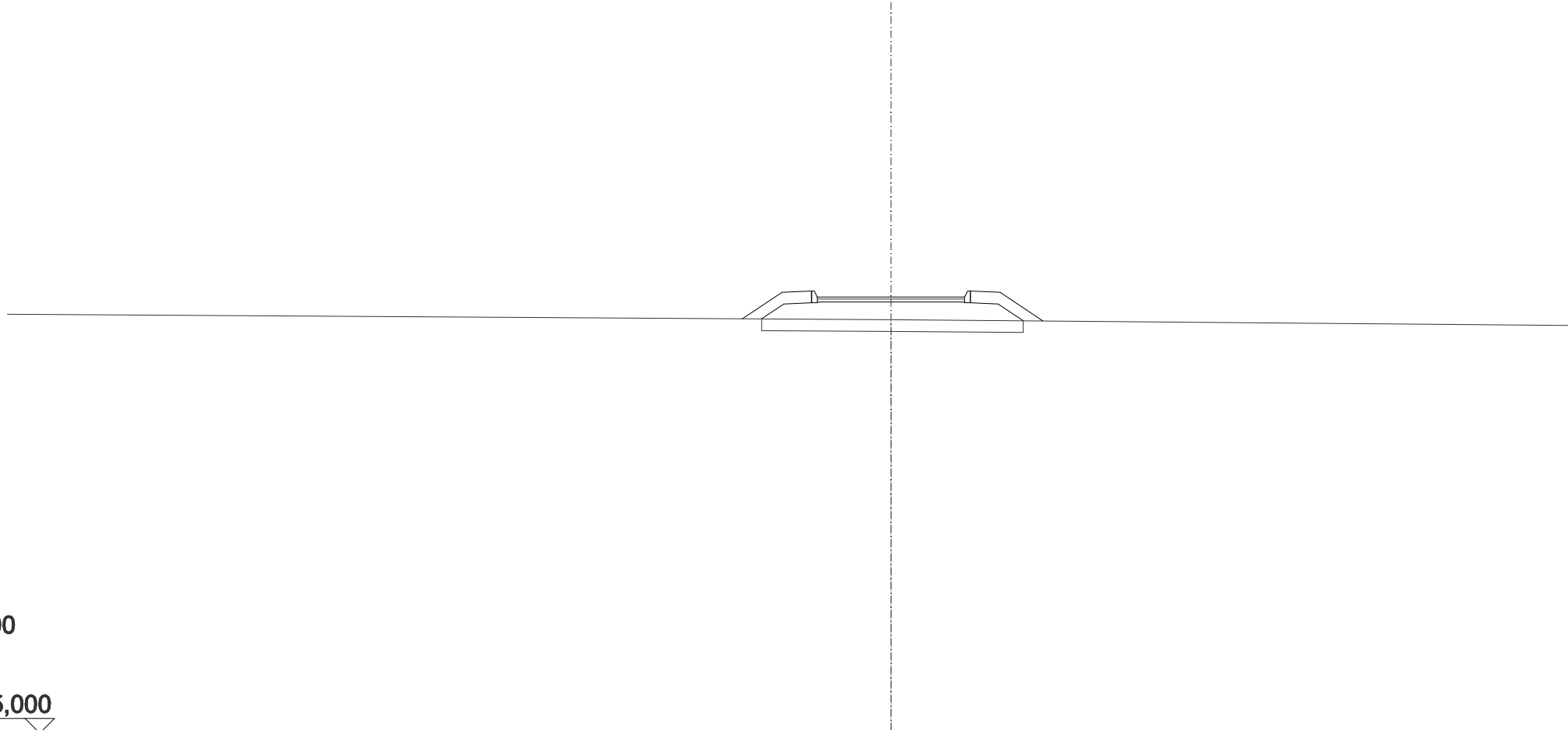
SCALA 1:100

QT.RIF. 35,000

QUOTE TERRENO	42,02					
DIST.PARZIALI TERRENO						
DIST.PARZIALI PROGETTO		0,67	0,50	2,50	0,50	0,73
QUOTA PROGETTO	42,03	42,48	42,50 42,40		42,40 42,50	42,48 42,00

SCAVI E BONIFICHE	
SCOTICO	4,440 m
RILEVATI	
RILEVATO	1,965 m ²
TERRENO VEGETALE	2,686 m
SOVRASTRUTTURA STRADALE	
STRATO DI USURA	2,500 m
STRATO DI BINDER	2,500 m
MANUFATTI	
CORDOLO BITUMINOSO	0,035 m ²

ASSE: PC4
SEZIONE N.: 124
 QT. PROGETTO: 42,406
 DIST.PROG.: 2138,591
 DIST.PREC.: 6,279
 DIST.SUCC.: 11,409



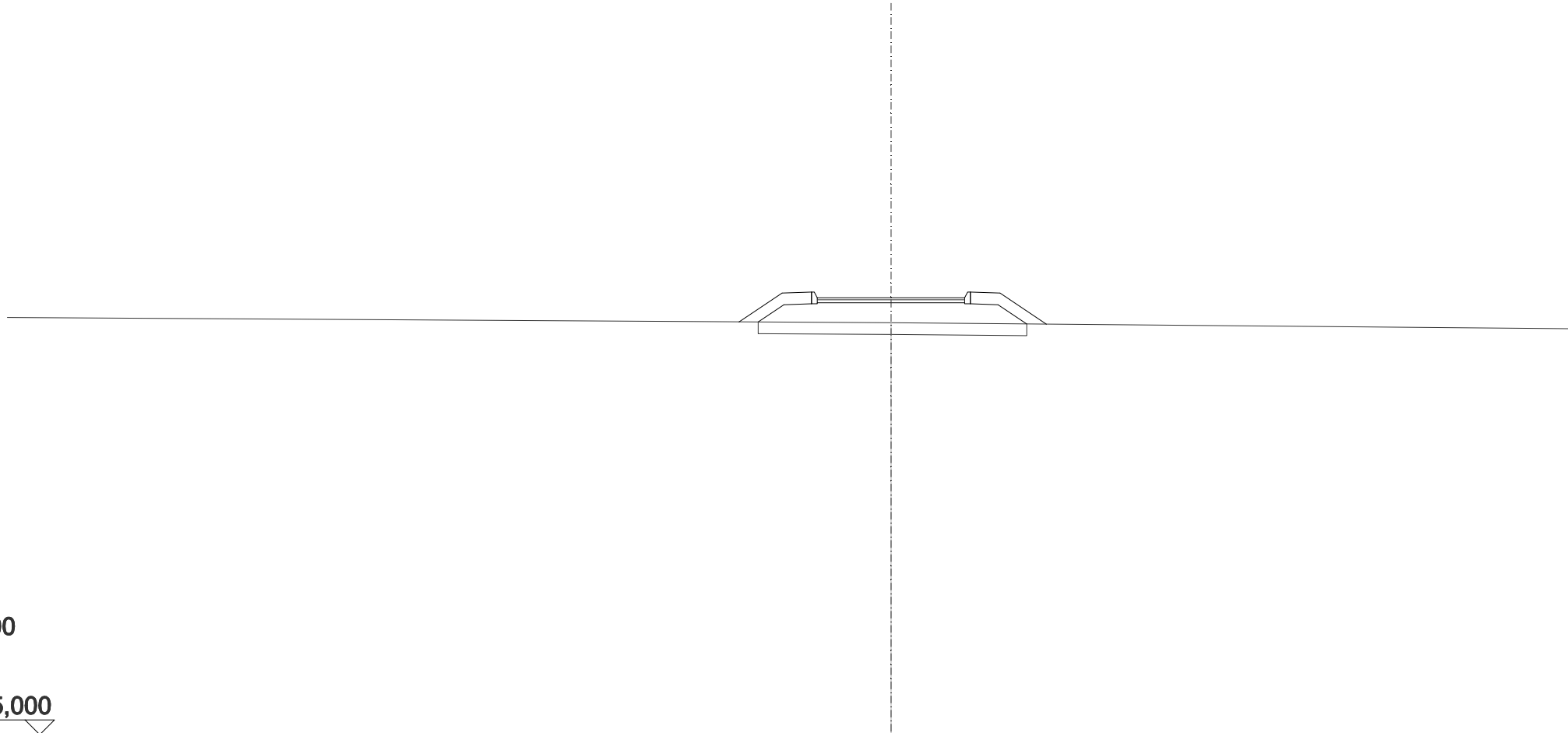
SCALA 1:100

QT.RIF. 35,000

QUOTE TERRENO	42,02						
DIST.PARZIALI TERRENO							
DIST.PARZIALI PROGETTO		0,67	0,50	2,50	0,50	0,73	
QUOTA PROGETTO	42,04	42,49	42,51 42,41		42,41 42,51	42,49	42,00

SCAVI E BONIFICHE	
SCOTICO	4,558 m
RILEVATI	
RILEVATO	2,157 m ²
TERRENO VEGETALE	2,828 m
SOVRASTRUTTURA STRADALE	
STRATO DI USURA	2,500 m
STRATO DI BINDER	2,500 m
MANUFATTI	
CORDOLO BITUMINOSO	0,035 m ²

ASSE: PC4
SEZIONE N.: 125
 QT. PROGETTO: 42,417
 DIST.PROG.: 2150,000
 DIST.PREC.: 11,409
 DIST.SUCC.: 25,000



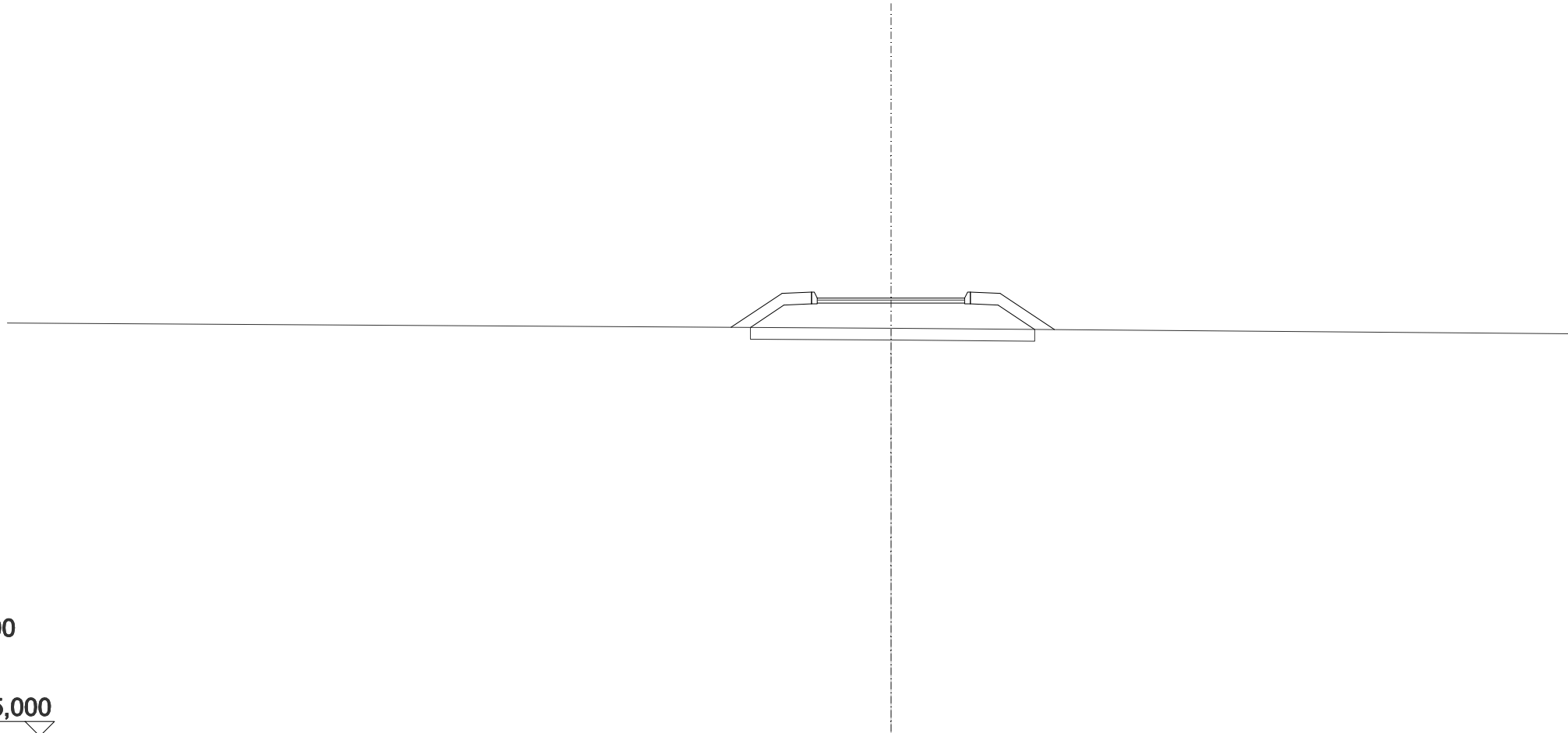
SCALA 1:100

QT.RIF. 35,000

QUOTE TERRENO	41,99					
DIST.PARZIALI TERRENO						
DIST.PARZIALI PROGETTO	0,73	0,50	2,50	0,50	0,79	
QUOTA PROGETTO	-42,01	-42,50	-42,52 -42,42	-42,42 -42,52	-42,50	-41,97

SCAVI E BONIFICHE	
SCOTICO	4,827 m
RILEVATI	
RILEVATO	2,614 m ²
TERRENO VEGETALE	3,151 m
SOVRASTRUTTURA STRADALE	
STRATO DI USURA	2,500 m
STRATO DI BINDER	2,500 m
MANUFATTI	
CORDOLO BITUMINOSO	0,035 m ²

ASSE: PC4
SEZIONE N.: 126
 QT. PROGETTO: 42,440
 DIST.PROG.: 2175,000
 DIST.PREC.: 25,000
 DIST.SUCC.: 25,000



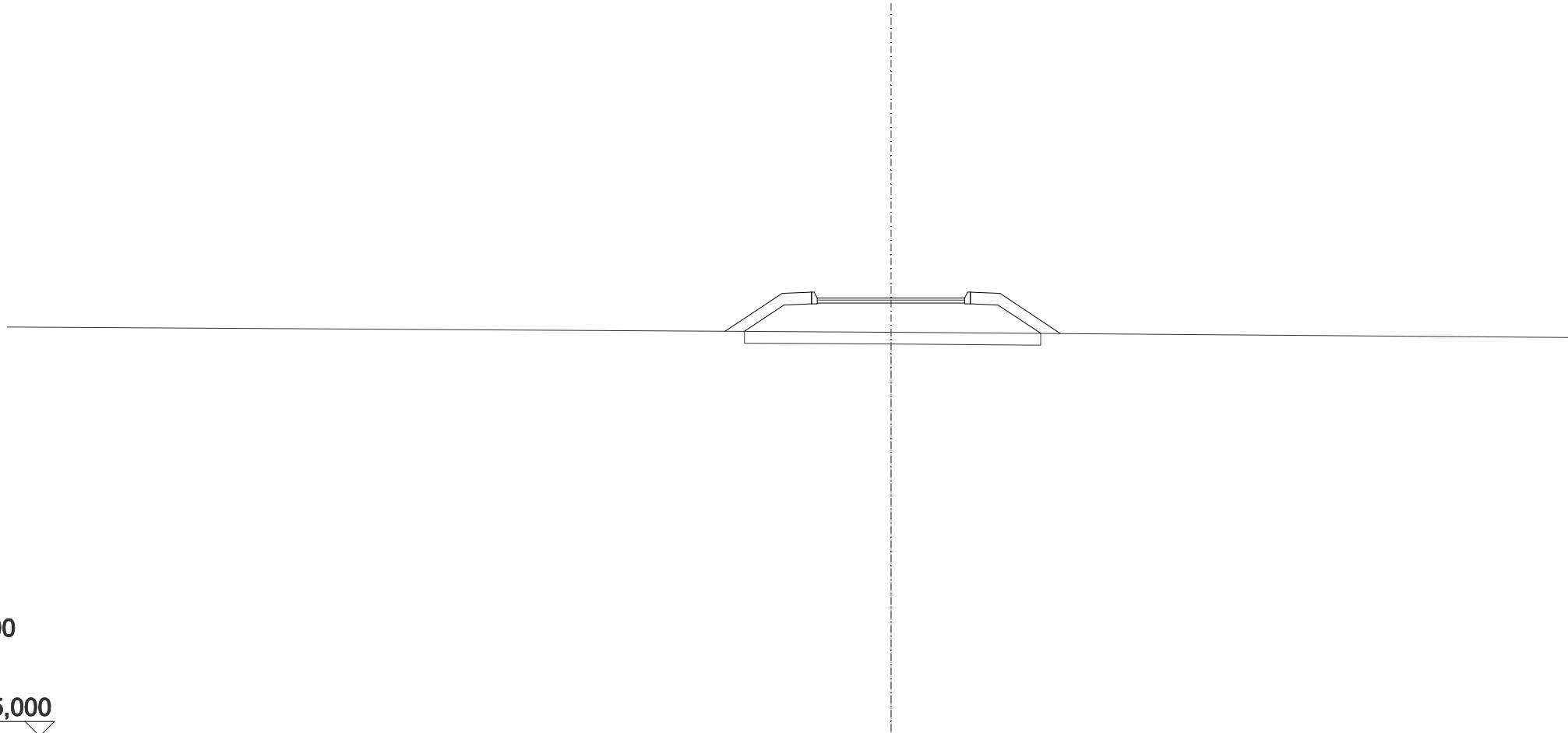
SCALA 1:100

QT.RIF. 35,000

QUOTE TERRENO	41,93						
DIST.PARZIALI TERRENO							
DIST.PARZIALI PROGETTO		0,87	0,50	2,50	0,50	0,92	
QUOTA PROGETTO	41,94	42,52	42,54 42,44		42,44 42,54	42,52	41,90

SCAVI E BONIFICHE	
SCOTICO	5,028 m
RILEVATI	
RILEVATO	2,972 m ²
TERRENO VEGETALE	3,393 m
SOVRASTRUTTURA STRADALE	
STRATO DI USURA	2,500 m
STRATO DI BINDER	2,500 m
MANUFATTI	
CORDOLO BITUMINOSO	0,035 m ²

ASSE: PC4
SEZIONE N.: 127
 QT. PROGETTO: 42,441
 DIST.PROG.: 2200,000
 DIST.PREC.: 25,000
 DIST.SUCC.: 25,000



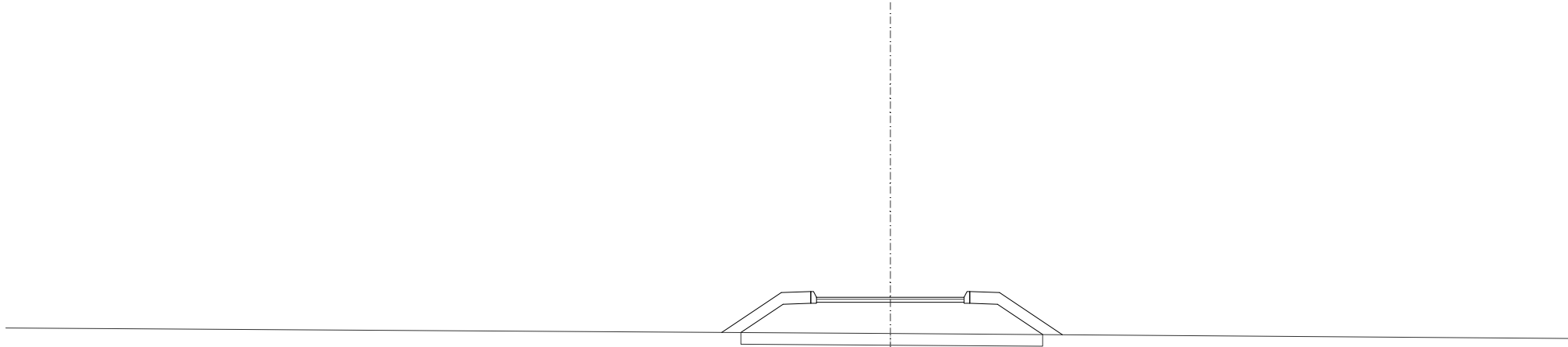
SCALA 1:100

QT.RIF. 35,000

QUOTE TERRENO	41,86						
DIST.PARZIALI TERRENO							
DIST.PARZIALI PROGETTO		0,97	0,50	2,50	0,50	1,02	
QUOTA PROGETTO	41,88	42,52	42,54 42,44		42,44 42,54	42,52	41,84

SCAVI E BONIFICHE	
SCOTICO	5,119 m
RILEVATI	
RILEVATO	3,140 m ²
TERRENO VEGETALE	3,502 m
SOVRASTRUTTURA STRADALE	
STRATO DI USURA	2,500 m
STRATO DI BINDER	2,500 m
MANUFATTI	
CORDOLO BITUMINOSO	0,035 m ²

ASSE: PC4
SEZIONE N.: 128
 QT. PROGETTO: 42,404
 DIST.PROG.: 2225,000
 DIST.PREC.: 25,000
 DIST.SUCC.: 25,000



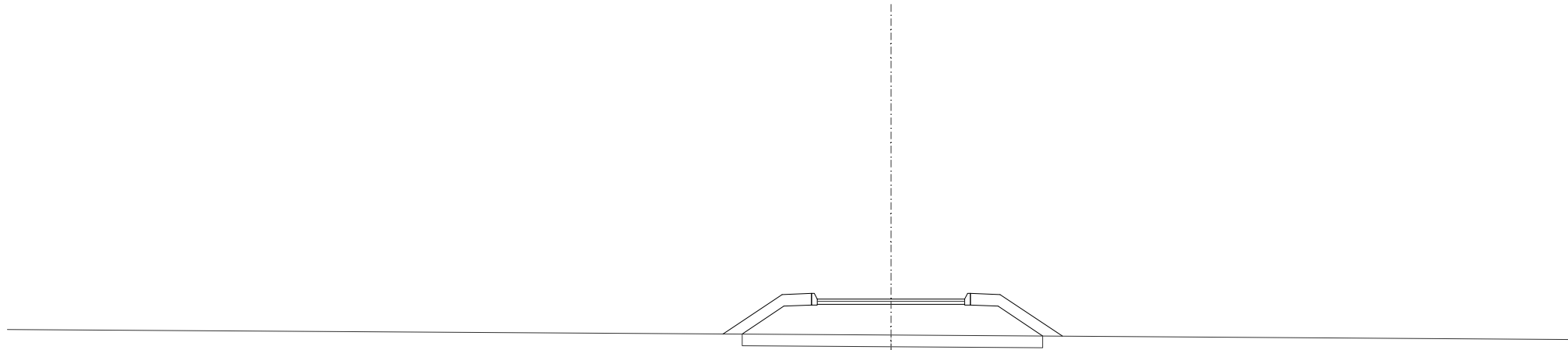
SCALA 1:100

QT.RIF. 35,000

QUOTE TERRENO	41,79						
DIST.PARZIALI TERRENO							
DIST.PARZIALI PROGETTO		1,01	0,50	2,50	0,50	1,07	
QUOTA PROGETTO	-41,81	-42,48	-42,50 -42,40		-42,40 -42,50	-42,48	-41,77

SCAVI E BONIFICHE	
SCOTICO	5,100 m
RILEVATI	
RILEVATO	3,105 m ²
TERRENO VEGETALE	3,478 m
SOVRASTRUTTURA STRADALE	
STRATO DI USURA	2,500 m
STRATO DI BINDER	2,500 m
MANUFATTI	
CORDOLO BITUMINOSO	0,035 m ²

ASSE: PC4
SEZIONE N.: 129
 QT. PROGETTO: 42,331
 DIST.PROG.: 2250,000
 DIST.PREC.: 25,000
 DIST.SUCC.: 25,000



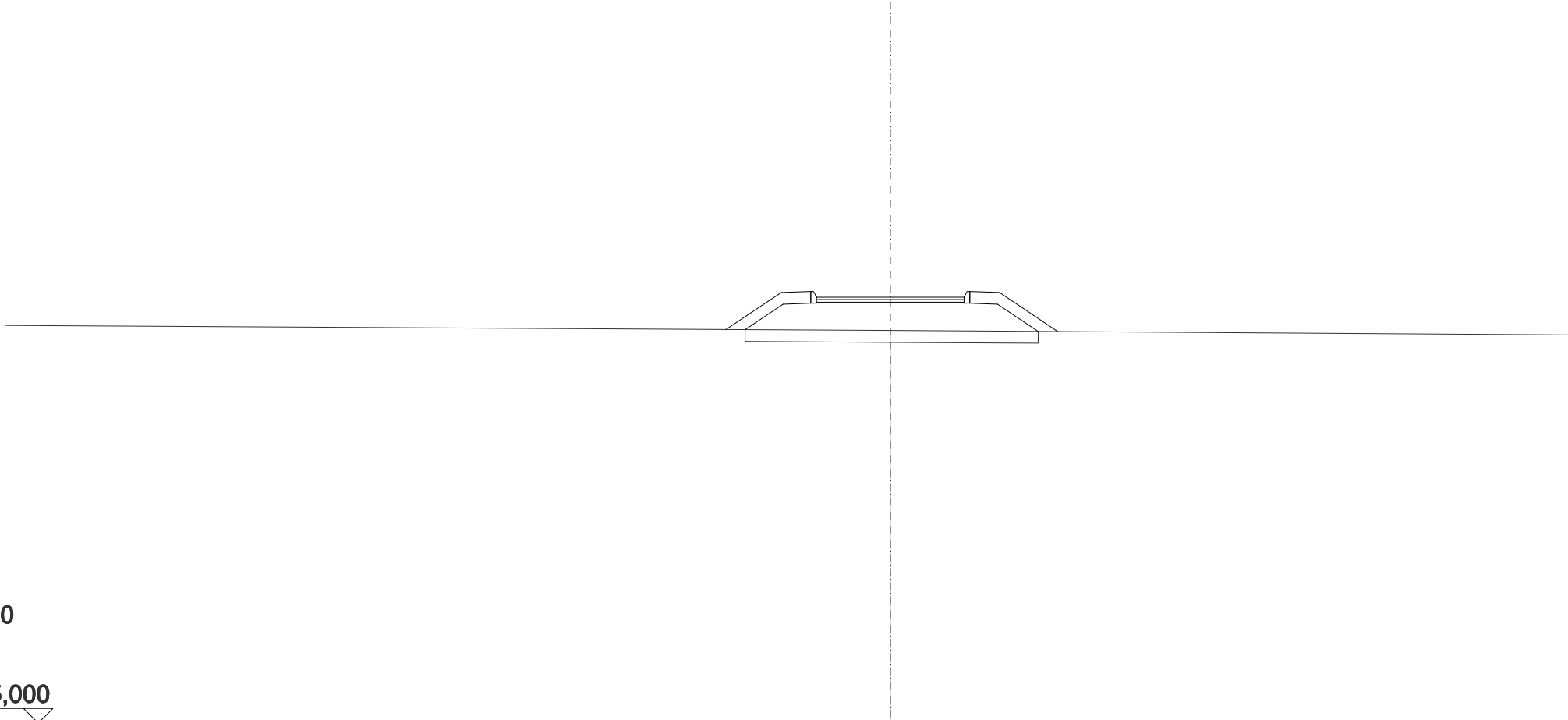
SCALA 1:100

QT.RIF. 35,000

QUOTE TERRENO	41,73					
DIST.PARZIALI TERRENO						
DIST.PARZIALI PROGETTO	1,00	0,50	2,50	0,50	1,06	
QUOTA PROGETTO	-41,74	-42,41	-42,43 -42,33	-42,33 -42,43	-42,41	-41,71

SCAVI E BONIFICHE	
SCOTICO	4,971 m
RILEVATI	
RILEVATO	2,873 m ²
TERRENO VEGETALE	3,323 m
SOVRASTRUTTURA STRADALE	
STRATO DI USURA	2,500 m
STRATO DI BINDER	2,500 m
MANUFATTI	
CORDOLO BITUMINOSO	0,035 m ²

ASSE: PC4
SEZIONE N.: 130
 QT. PROGETTO: 42,222
 DIST.PROG.: 2275,000
 DIST.PREC.: 25,000
 DIST.SUCC.: 25,000



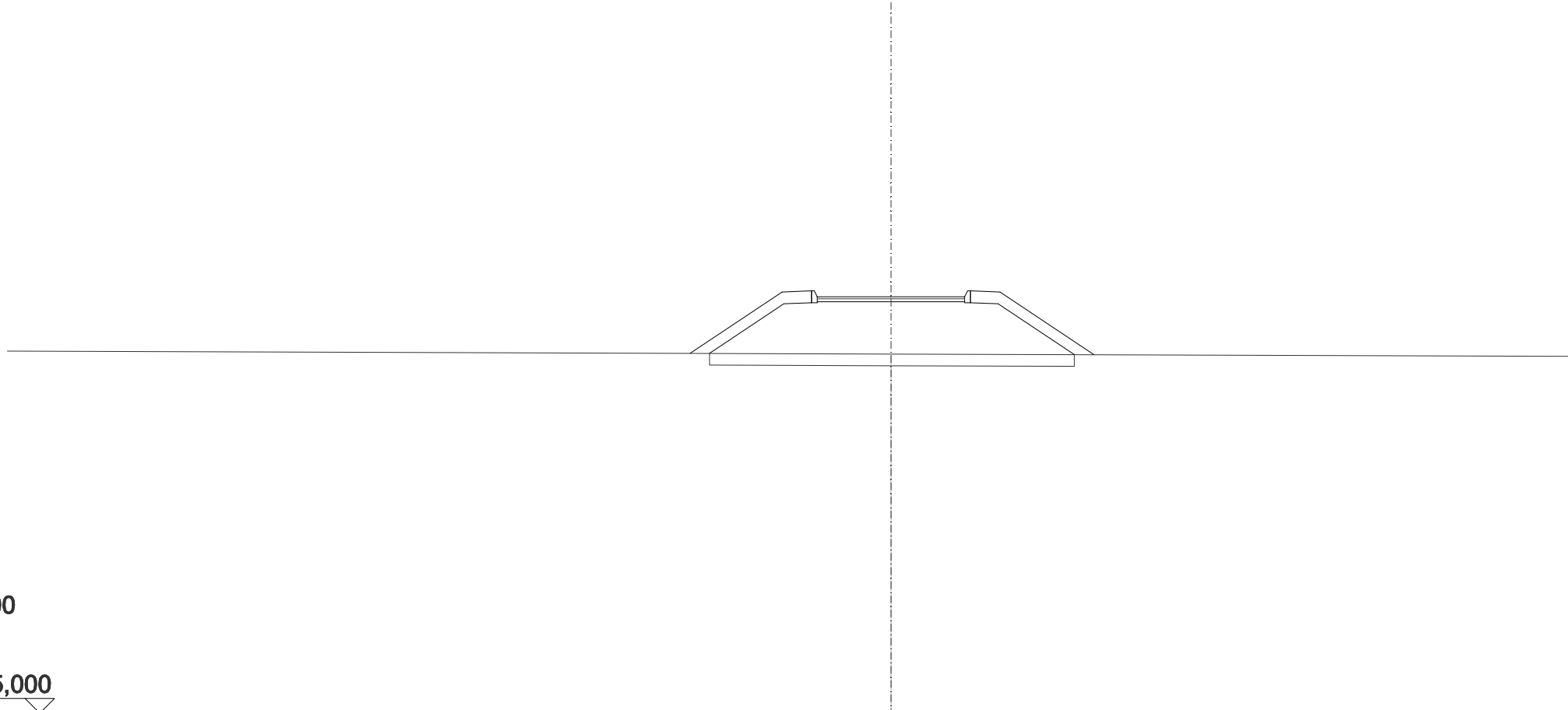
SCALA 1:100

QT.RIF. 35,000

QUOTE TERRENO	41,66						
DIST.PARZIALI TERRENO							
DIST.PARZIALI PROGETTO		0,94	0,50	2,50	0,50	0,99	
QUOTA PROGETTO	41,67	42,30	42,32 42,22		42,22 42,32	42,30	41,64

SCAVI E BONIFICHE	
SCOTICO	6,194 m
RILEVATI	
RILEVATO	5,315 m ²
TERRENO VEGETALE	4,793 m
SOVRASTRUTTURA STRADALE	
STRATO DI USURA	2,500 m
STRATO DI BINDER	2,500 m
MANUFATTI	
CORDOLO BITUMINOSO	0,035 m ²

ASSE: PC4
SEZIONE N.: 131
 QT. PROGETTO: 42,075
 DIST.PROG.: 2300,000
 DIST.PREC.: 25,000
 DIST.SUCC.: 25,000



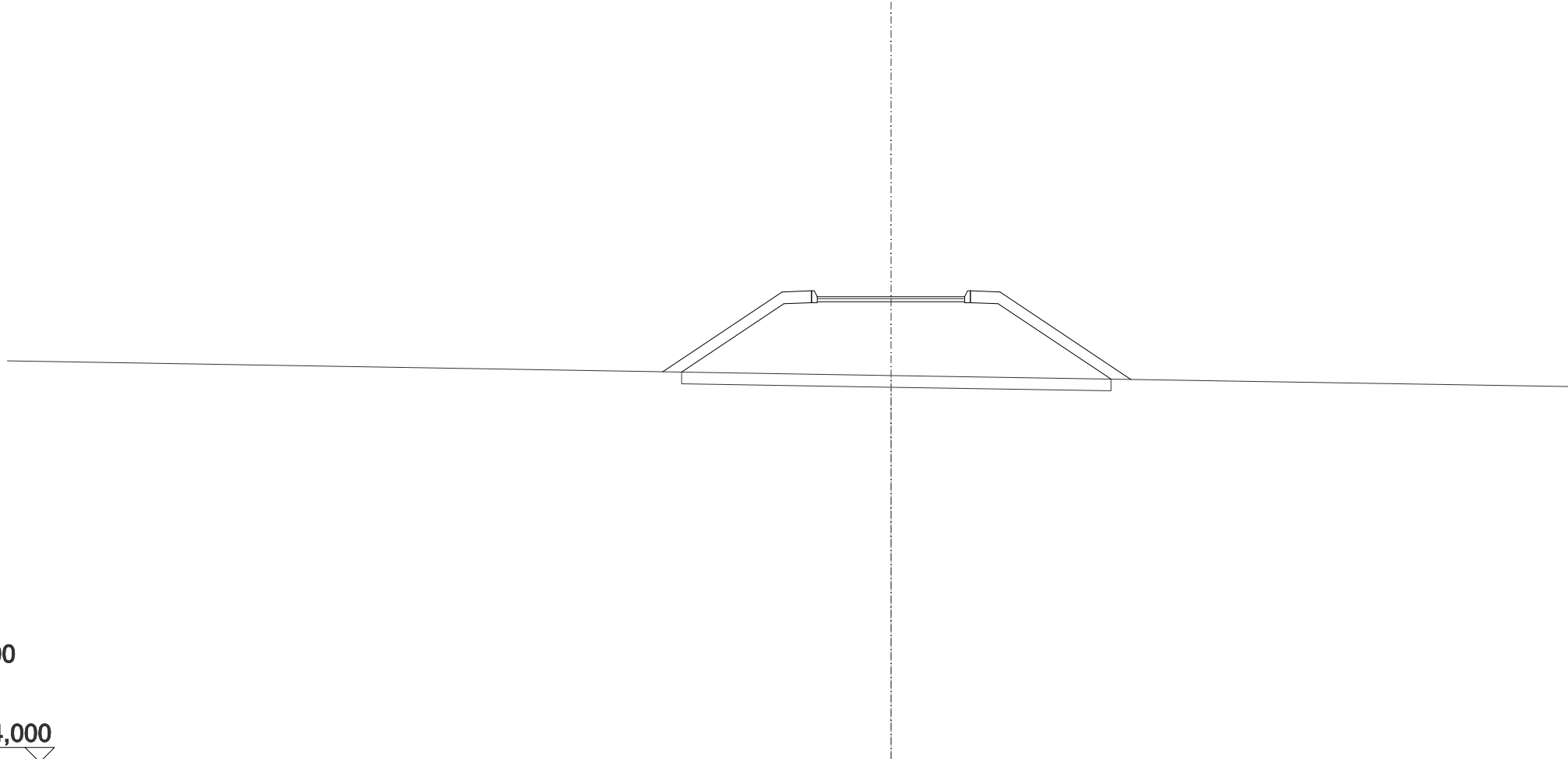
SCALA 1:100

QT.RIF. 35,000

QUOTE TERRENO	41,10						
DIST.PARZIALI TERRENO							
DIST.PARZIALI PROGETTO		1,56	0,50	2,50	0,50	1,59	
QUOTA PROGETTO	41,11	42,16	42,18 42,08		42,08 42,18	42,16	41,09

SCAVI E BONIFICHE	
SCOTICO	7,290 m
RILEVATI	
RILEVATO	7,921 m ²
TERRENO VEGETALE	6,110 m
SOVRASTRUTTURA STRADALE	
STRATO DI USURA	2,500 m
STRATO DI BINDER	2,500 m
MANUFATTI	
CORDOLO BITUMINOSO	0,035 m ²

ASSE: PC4
SEZIONE N.: 132
 QT. PROGETTO: 41,900
 DIST.PROG.: 2325,000
 DIST.PREC.: 25,000
 DIST.SUCC.: 25,000



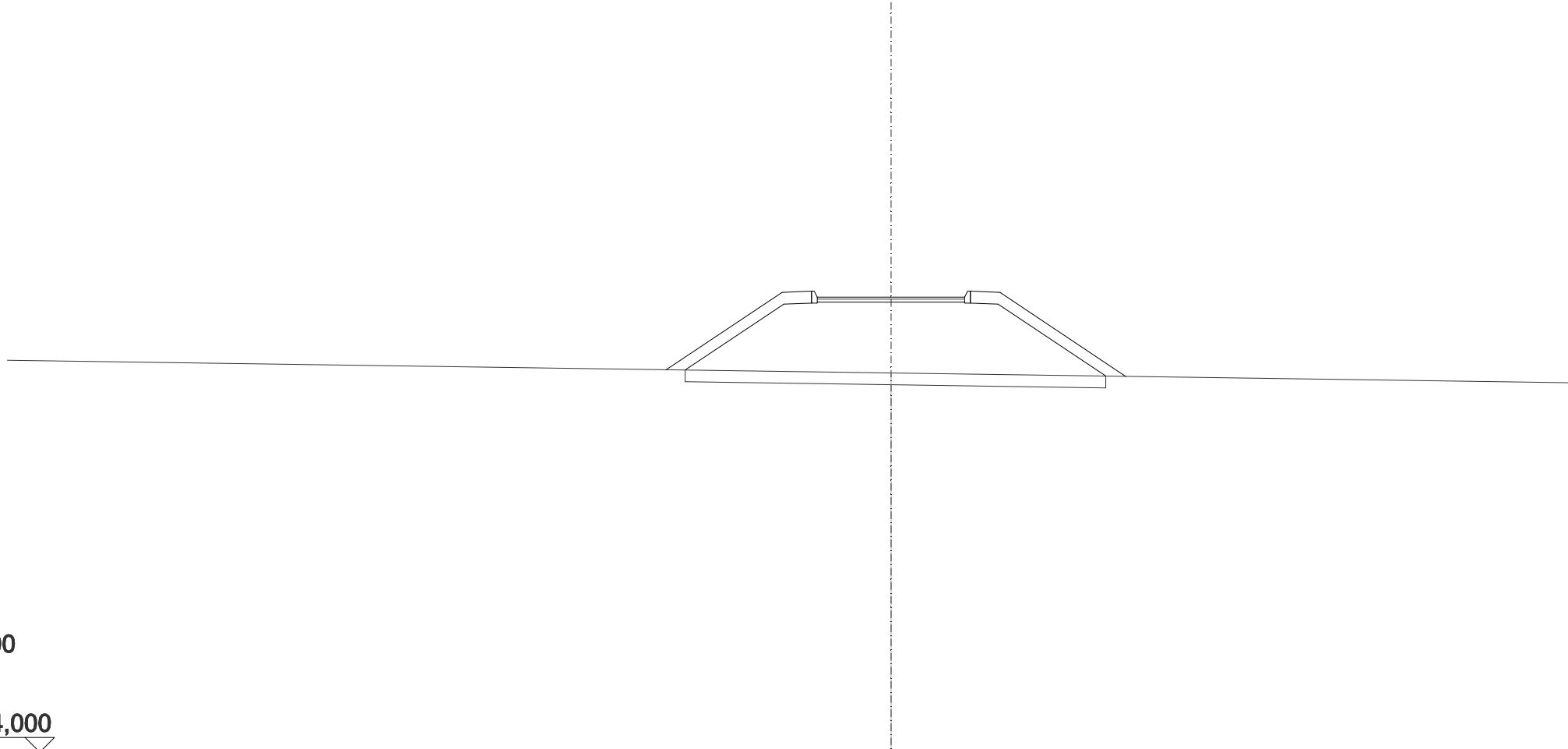
SCALA 1:100

QT.RIF. 34,000

QUOTE TERRENO	40,56							
DIST.PARZIALI TERRENO								
DIST.PARZIALI PROGETTO		2,03	0,50	2,50	0,50	2,22		
QUOTA PROGETTO	40,63	41,98	42,00 41,90	41,90 42,00	41,98	40,50		

SCAVI E BONIFICHE	
SCOTICO	7,142 m
RILEVATI	
RILEVATO	7,546 m ²
TERRENO VEGETALE	5,933 m
SOVRASTRUTTURA STRADALE	
STRATO DI USURA	2,500 m
STRATO DI BINDER	2,500 m
MANUFATTI	
CORDOLO BITUMINOSO	0,035 m ²

ASSE: PC4
SEZIONE N.: 133
 QT. PROGETTO: 41,723
 DIST.PROG.: 2350,000
 DIST.PREC.: 25,000
 DIST.SUCC.: 25,000



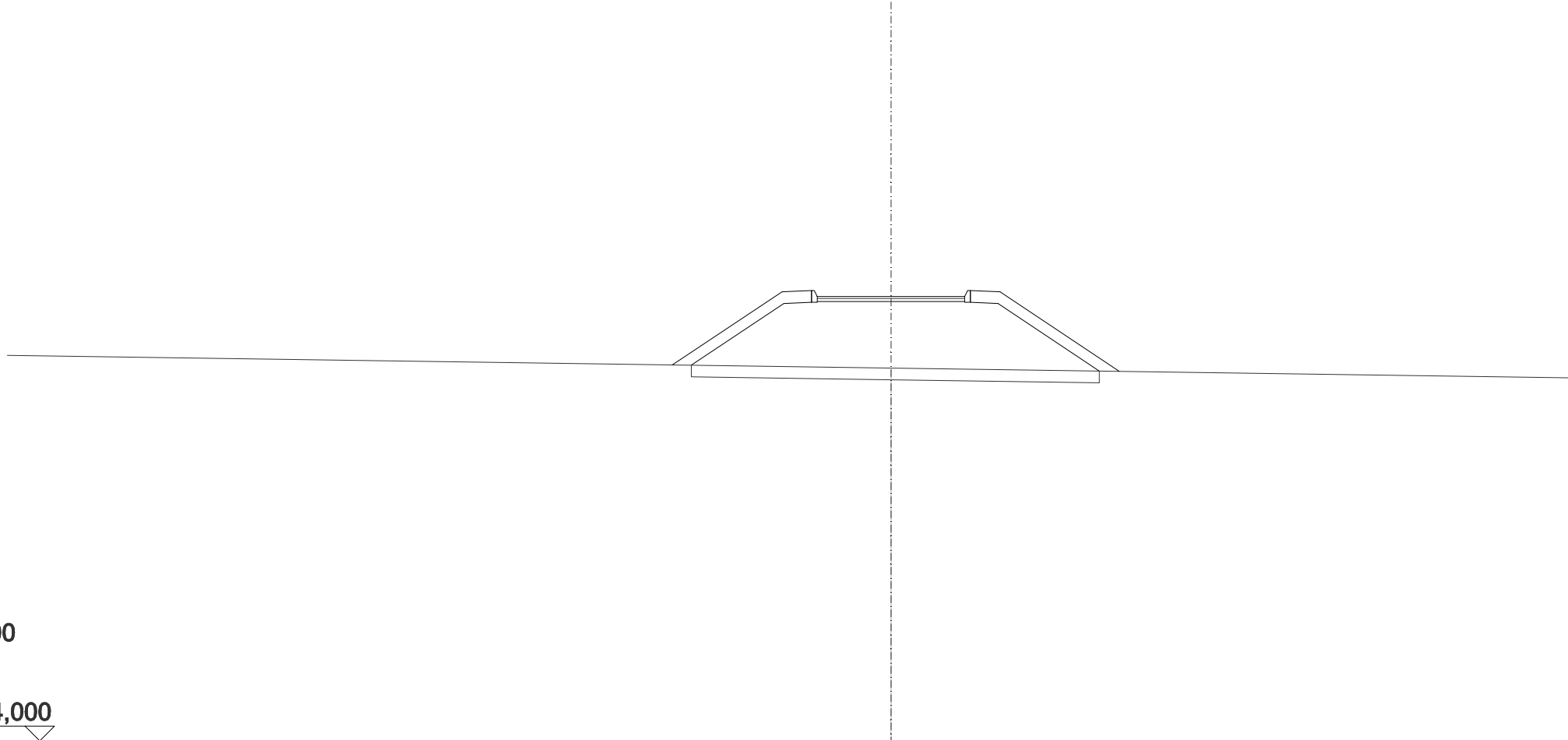
SCALA 1:100

QT.RIF. 34,000

QUOTE TERRENO	40,44						
DIST.PARZIALI TERRENO							
DIST.PARZIALI PROGETTO		1,97	0,50	2,50	0,50	2,14	
QUOTA PROGETTO	40,49	41,80	41,82 41,72	41,72 41,82	41,80	40,38	

SCAVI E BONIFICHE	
SCOTICO	6,924 m
RILEVATI	
RILEVATO	7,006 m ²
TERRENO VEGETALE	5,671 m
SOVRASTRUTTURA STRADALE	
STRATO DI USURA	2,500 m
STRATO DI BINDER	2,500 m
MANUFATTI	
CORDOLO BITUMINOSO	0,035 m ²

ASSE: PC4
SEZIONE N.: 134
 QT. PROGETTO: 41,546
 DIST.PROG.: 2375,000
 DIST.PREC.: 25,000
 DIST.SUCC.: 25,000



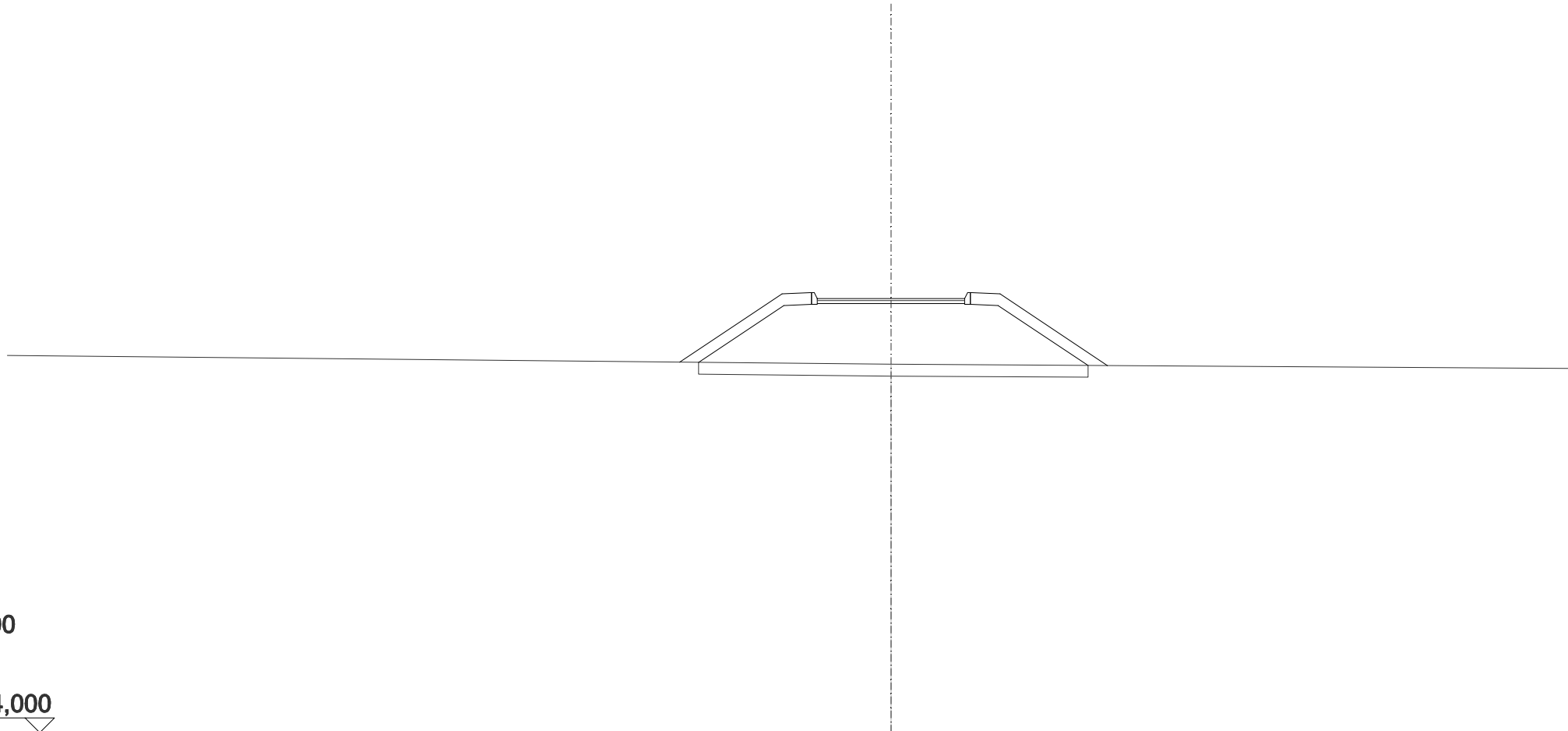
SCALA 1:100

QT.RIF. 34,000

QUOTE TERRENO	40,33						
DIST.PARZIALI TERRENO							
DIST.PARZIALI PROGETTO		1,86	0,50	2,50	0,50	2,02	
QUOTA PROGETTO	40,38	41,63	41,65 41,55	41,55 41,65	41,63	40,28	

SCAVI E BONIFICHE	
SCOTICO	6,608 m
RILEVATI	
RILEVATO	6,274 m ²
TERRENO VEGETALE	5,289 m
SOVRASTRUTTURA STRADALE	
STRATO DI USURA	2,500 m
STRATO DI BINDER	2,500 m
MANUFATTI	
CORDOLO BITUMINOSO	0,035 m ²

ASSE: PC4
SEZIONE N.: 135
 QT. PROGETTO: 41,369
 DIST.PROG.: 2400,000
 DIST.PREC.: 25,000
 DIST.SUCC.: 25,000



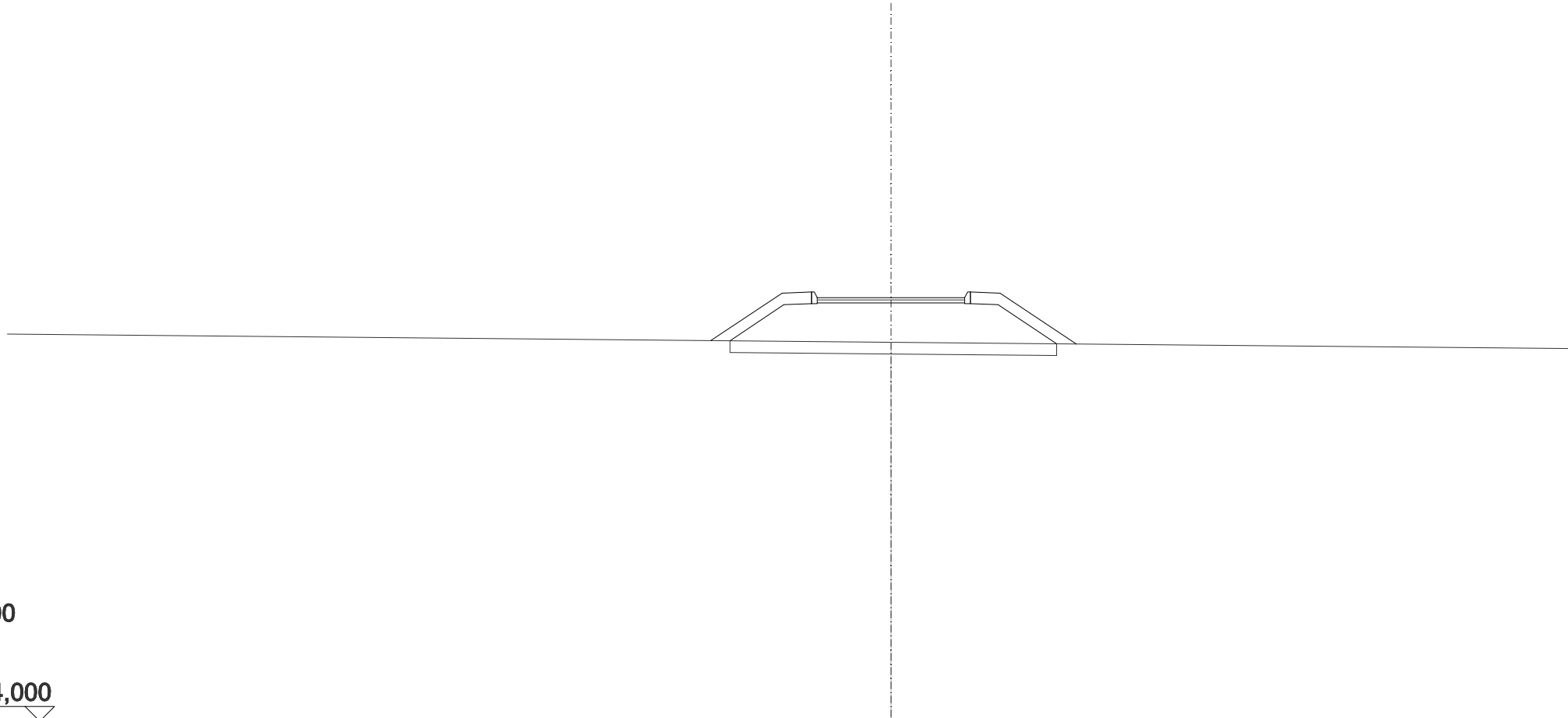
SCALA 1:100

QT.RIF. 34,000

QUOTE TERRENO	40,25						
DIST.PARZIALI TERRENO							
DIST.PARZIALI PROGETTO		1,74	0,50	2,50	0,50	1,83	
QUOTA PROGETTO	40,29	41,45	41,47 41,37	41,37 41,47	41,45	40,23	

SCAVI E BONIFICHE	
SCOTICO	5,545 m
RILEVATI	
RILEVATO	3,957 m ²
TERRENO VEGETALE	4,013 m
SOVRASTRUTTURA STRADALE	
STRATO DI USURA	2,500 m
STRATO DI BINDER	2,500 m
MANUFATTI	
CORDOLO BITUMINOSO	0,035 m ²

ASSE: PC4
SEZIONE N.: 136
 QT. PROGETTO: 41,192
 DIST.PROG.: 2425,000
 DIST.PREC.: 25,000
 DIST.SUCC.: 20,524



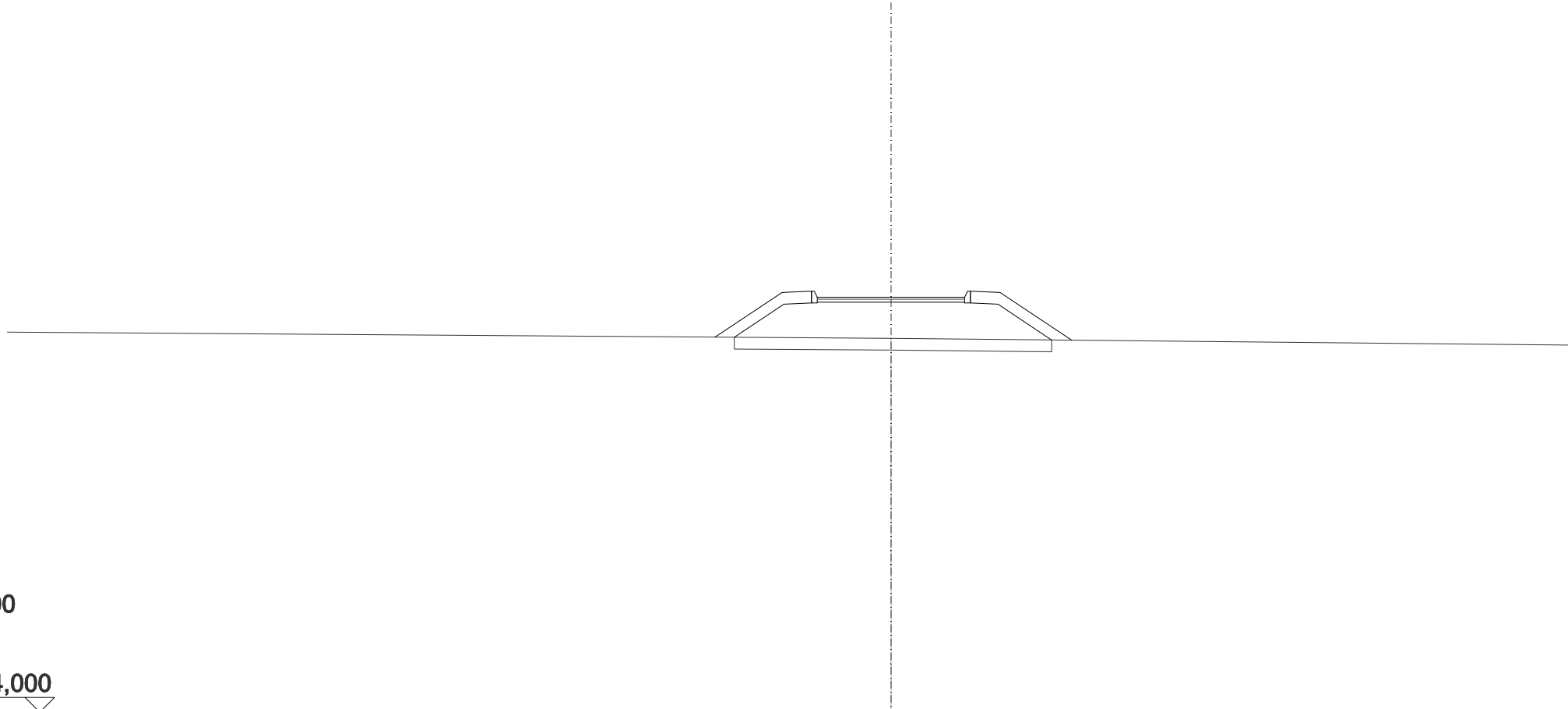
SCALA 1:100

QT.RIF. 34,000

QUOTE TERRENO	40,44						
DIST.PARZIALI TERRENO							
DIST.PARZIALI PROGETTO		1,21	0,50	2,50	0,50	1,30	
QUOTA PROGETTO	40,46	41,27	41,29 41,19		41,19 41,29	41,27	40,41

SCAVI E BONIFICHE	
SCOTICO	5,391 m
RILEVATI	
RILEVATO	3,645 m ²
TERRENO VEGETALE	3,829 m
SOVRASTRUTTURA STRADALE	
STRATO DI USURA	2,500 m
STRATO DI BINDER	2,500 m
MANUFATTI	
CORDOLO BITUMINOSO	0,035 m ²

ASSE: PC4
SEZIONE N.: 137
 QT. PROGETTO: 41,046
 DIST.PROG.: 2445,524
 DIST.PREC.: 20,524
 DIST.SUCC.: 4,476



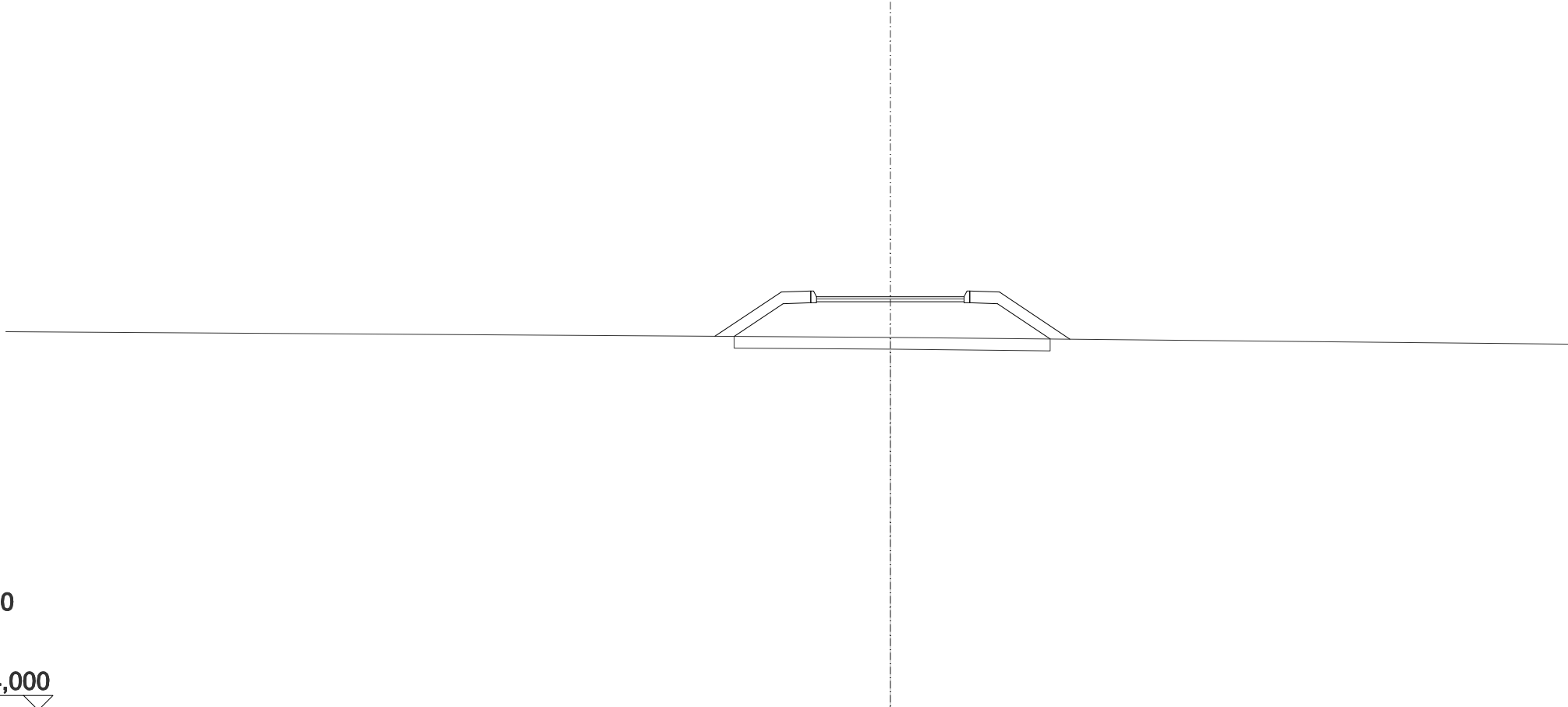
SCALA 1:100

QT.RIF. 34,000

QUOTE TERRENO	40,35						
DIST.PARZIALI TERRENO							
DIST.PARZIALI PROGETTO		1,14	0,50	2,50	0,50	1,22	
QUOTA PROGETTO	40,37	41,13	41,15 41,05		41,05 41,15	41,13	40,32

SCAVI E BONIFICHE	
SCOTICO	5,359 m
RILEVATI	
RILEVATO	3,583 m ²
TERRENO VEGETALE	3,791 m
SOVRASTRUTTURA STRADALE	
STRATO DI USURA	2,500 m
STRATO DI BINDER	2,500 m
MANUFATTI	
CORDOLO BITUMINOSO	0,035 m ²

ASSE: PC4
SEZIONE N.: 138
 QT. PROGETTO: 41,015
 DIST.PROG.: 2450,000
 DIST.PREC.: 4,476
 DIST.SUCC.: 25,000



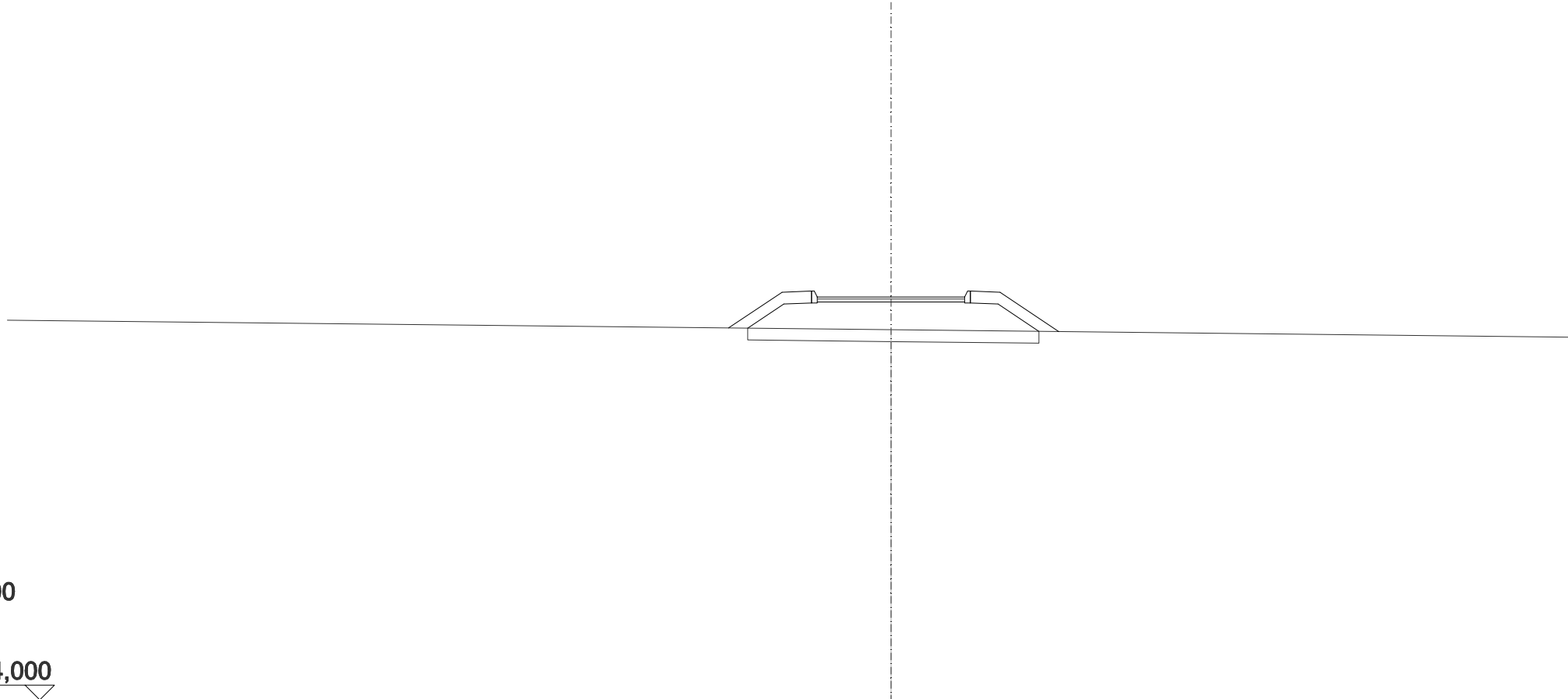
SCALA 1:100

QT.RIF. 34,000

QUOTE TERRENO	40,33					
DIST.PARZIALI TERRENO						
DIST.PARZIALI PROGETTO	1,12	0,50	2,50	0,50	1,20	
QUOTA PROGETTO	40,35	41,09	41,11 41,01	41,01 41,11	41,09	40,30

SCAVI E BONIFICHE	
SCOTICO	4,947 m
RILEVATI	
RILEVATO	2,832 m ²
TERRENO VEGETALE	3,295 m
SOVRASTRUTTURA STRADALE	
STRATO DI USURA	2,500 m
STRATO DI BINDER	2,500 m
MANUFATTI	
CORDOLO BITUMINOSO	0,035 m ²

ASSE: PC4
SEZIONE N.: 139
 QT. PROGETTO: 40,837
 DIST.PROG.: 2475,000
 DIST.PREC.: 25,000
 DIST.SUCC.: 16,777



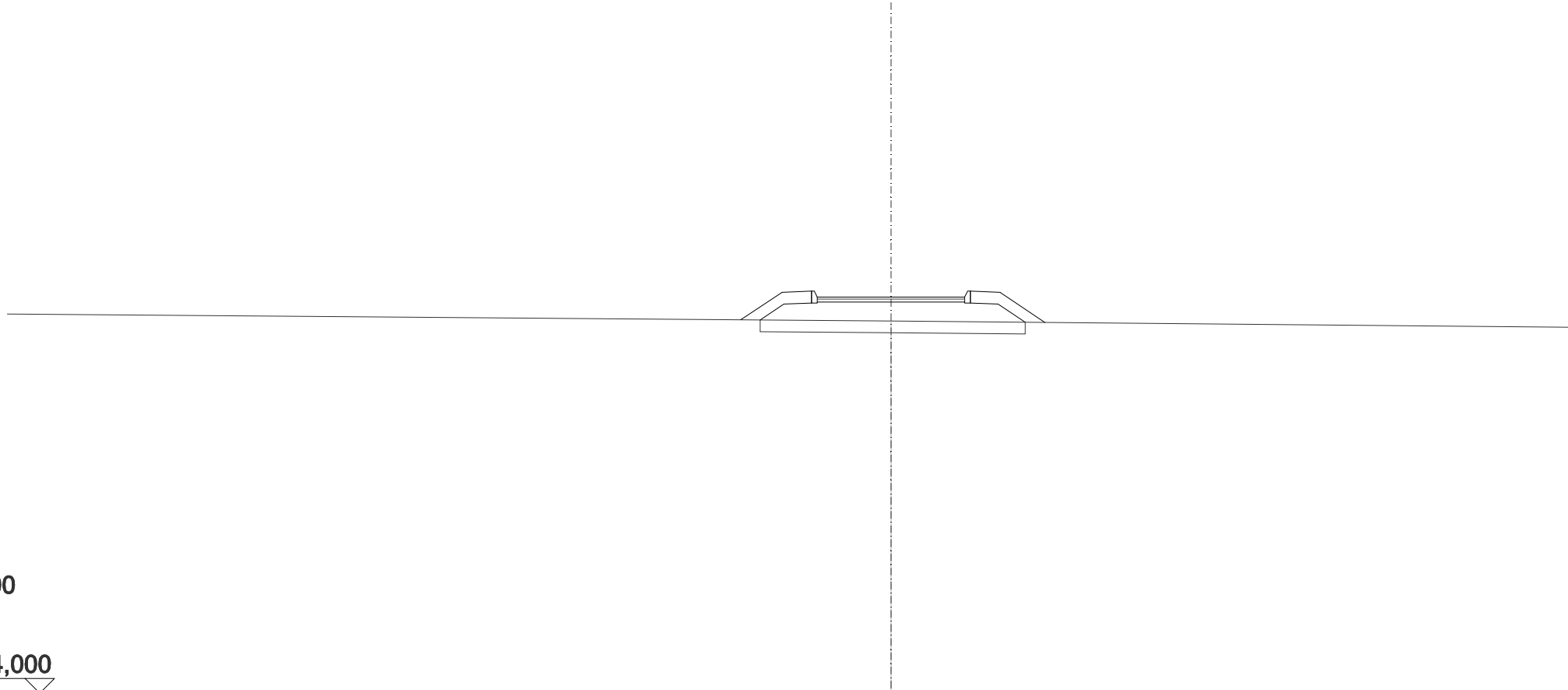
SCALA 1:100

QT.RIF. 34,000

QUOTE TERRENO	40,28						
DIST.PARZIALI TERRENO							
DIST.PARZIALI PROGETTO		0,91	0,50	2,50	0,50	1,00	
QUOTA PROGETTO	40,31	40,92	40,94 40,84		40,84 40,94	40,92	40,25

SCAVI E BONIFICHE	
SCOTICO	4,503 m
RILEVATI	
RILEVATO	2,070 m ²
TERRENO VEGETALE	2,761 m
SOVRASTRUTTURA STRADALE	
STRATO DI USURA	2,500 m
STRATO DI BINDER	2,500 m
MANUFATTI	
CORDOLO BITUMINOSO	0,035 m ²

ASSE: PC4
SEZIONE N.: 140
 QT. PROGETTO: 40,728
 DIST.PROG.: 2491,777
 DIST.PREC.: 16,777
 DIST.SUCC.: 8,223



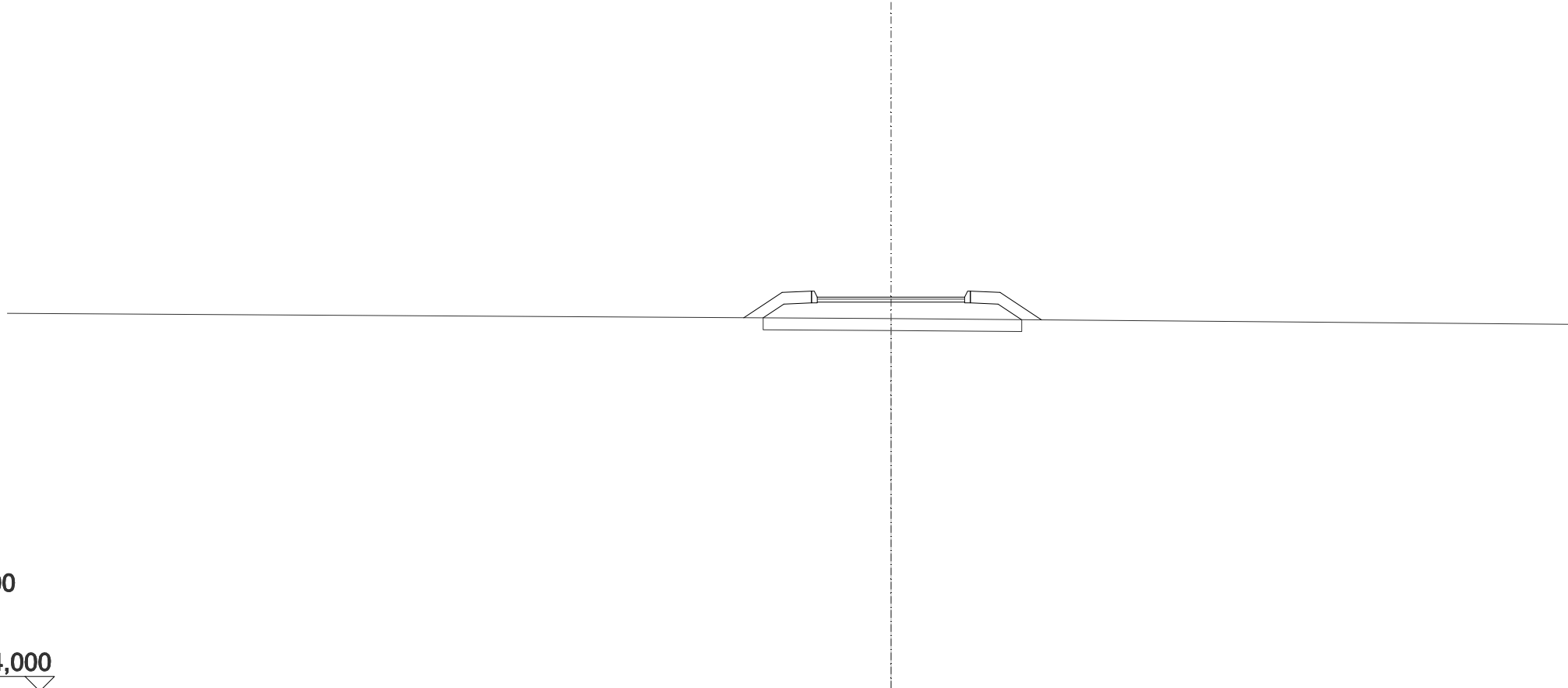
SCALA 1:100

QT.RIF. 34,000

QUOTE TERRENO	40,32						
DIST.PARZIALI TERRENO							
DIST.PARZIALI PROGETTO		0,70	0,50	2,50	0,50	0,77	
QUOTA PROGETTO	40,34	40,81	40,83	40,73	40,63	40,81	40,30

SCAVI E BONIFICHE	
SCOTICO	4,390 m
RILEVATI	
RILEVATO	1,885 m ²
TERRENO VEGETALE	2,626 m
SOVRASTRUTTURA STRADALE	
STRATO DI USURA	2,500 m
STRATO DI BINDER	2,500 m
MANUFATTI	
CORDOLO BITUMINOSO	0,035 m ²

ASSE: PC4
SEZIONE N.: 141
 QT. PROGETTO: 40,692
 DIST.PROG.: 2500,000
 DIST.PREC.: 8,223
 DIST.SUCC.: 25,000



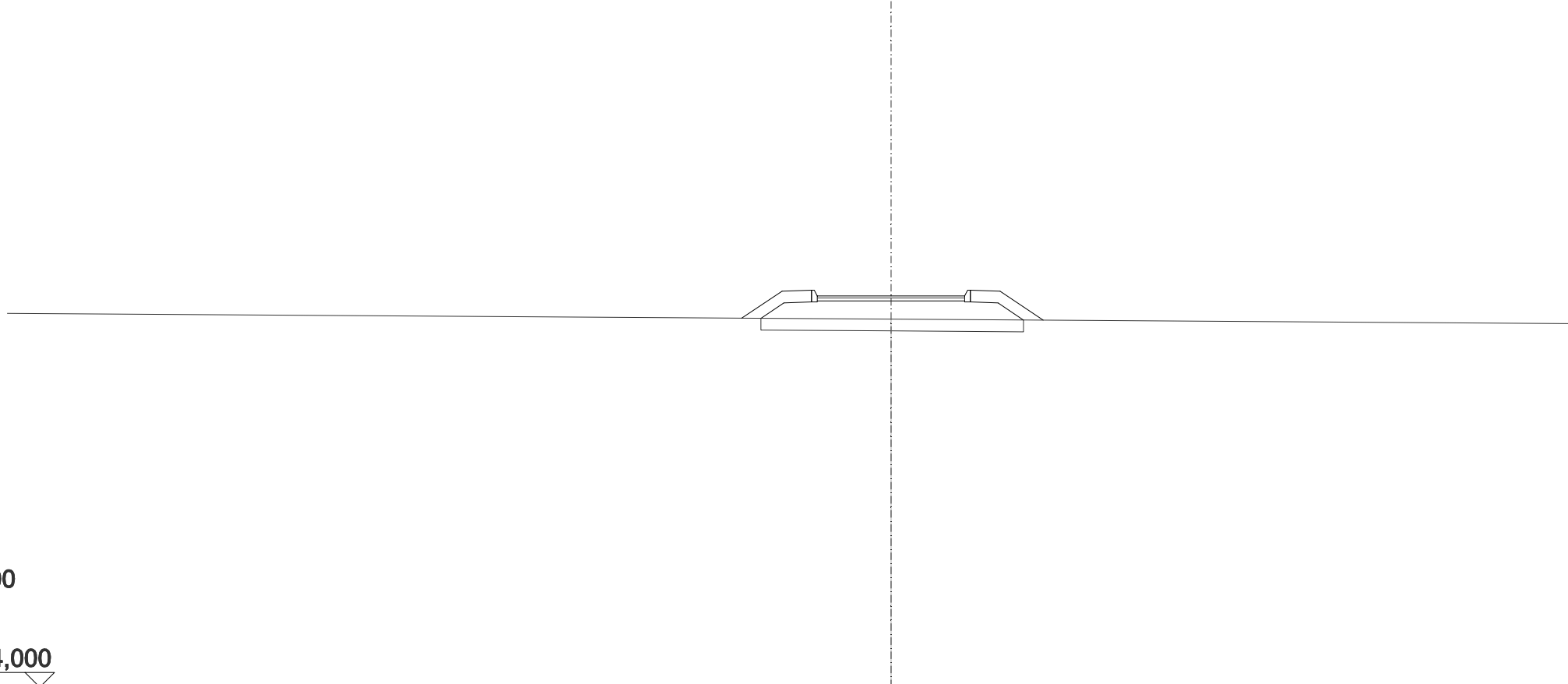
SCALA 1:100

QT.RIF. 34,000

QUOTE TERRENO	40,32						
DIST.PARZIALI TERRENO							
DIST.PARZIALI PROGETTO		0,65	0,50	2,50	0,50	0,70	
QUOTA PROGETTO	40,34	40,77	40,79	40,69	40,79	40,77	40,30

SCAVI E BONIFICHE	
SCOTICO	4,459 m
RILEVATI	
RILEVATO	2,002 m ²
TERRENO VEGETALE	2,708 m
SOVRASTRUTTURA STRADALE	
STRATO DI USURA	2,500 m
STRATO DI BINDER	2,500 m
MANUFATTI	
CORDOLO BITUMINOSO	0,035 m ²

ASSE: PC4
SEZIONE N.: 142
 QT. PROGETTO: 40,642
 DIST.PROG.: 2525,000
 DIST.PREC.: 25,000
 DIST.SUCC.: 13,029



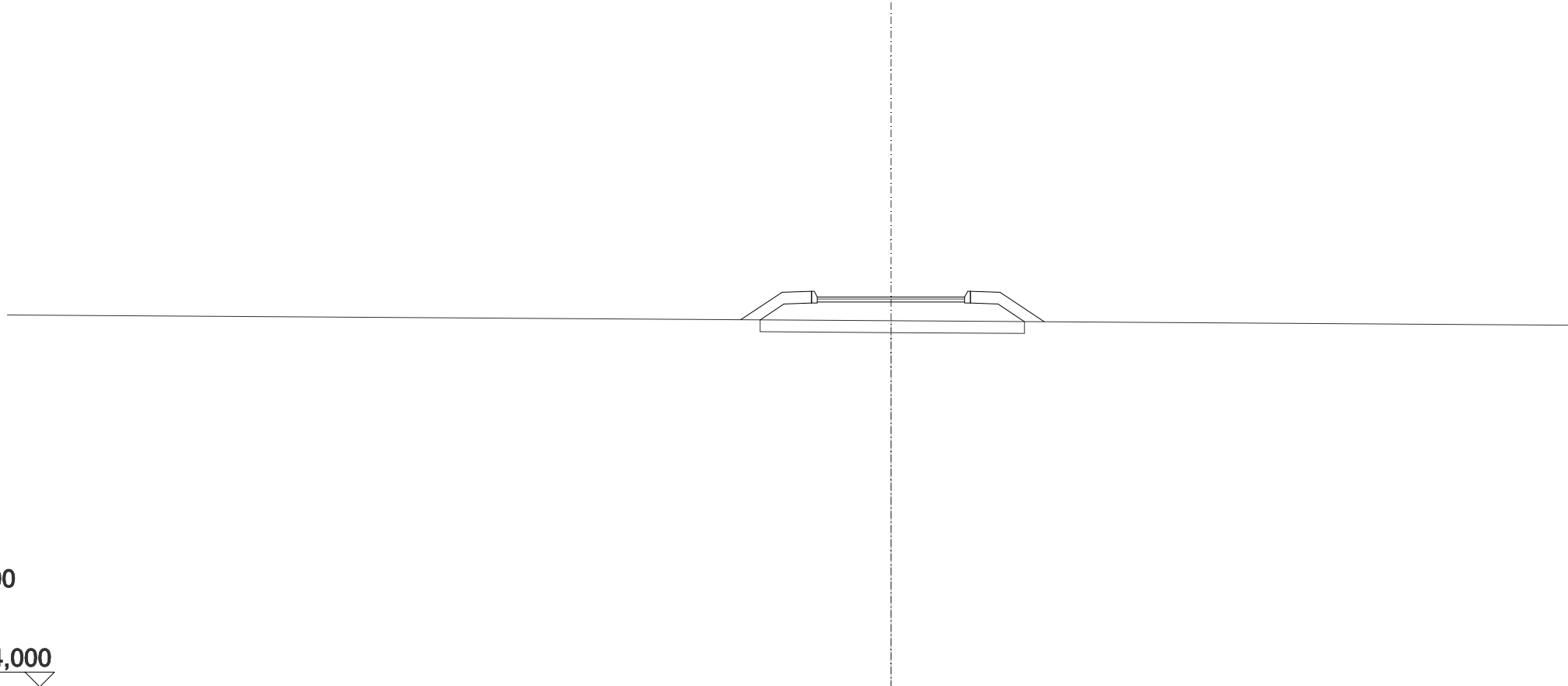
SCALA 1:100

QT.RIF. 34,000

QUOTE TERRENO	40,25						
DIST.PARZIALI TERRENO							
DIST.PARZIALI PROGETTO		0,69	0,50	2,50	0,50	0,73	
QUOTA PROGETTO	40,27	40,72	40,74	40,64	40,64	40,72	40,23

SCAVI E BONIFICHE	
SCOTICO	4,488 m
RILEVATI	
RILEVATO	2,048 m ²
TERRENO VEGETALE	2,742 m
SOVRASTRUTTURA STRADALE	
STRATO DI USURA	2,500 m
STRATO DI BINDER	2,500 m
MANUFATTI	
CORDOLO BITUMINOSO	0,035 m ²

ASSE: PC4
SEZIONE N.: 143
 QT. PROGETTO: 40,621
 DIST.PROG.: 2538,029
 DIST.PREC.: 13,029
 DIST.SUCC.: 11,971



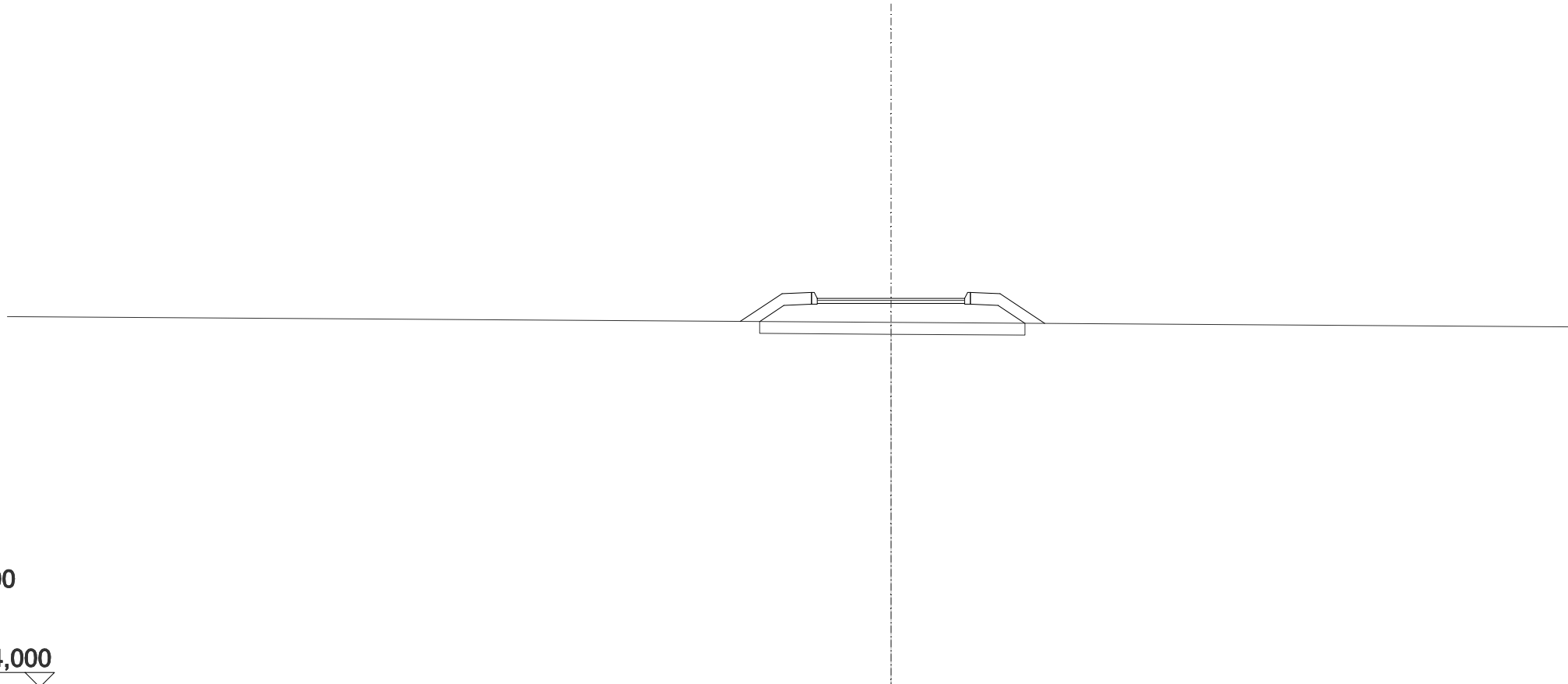
SCALA 1:100

QT.RIF. 34,000

QUOTE TERRENO	40,22					
DIST.PARZIALI TERRENO						
DIST.PARZIALI PROGETTO	0,70	0,50	2,50	0,50	0,75	
QUOTA PROGETTO	40,24	40,70	40,72 40,62	40,62 40,72	40,70	40,20

SCAVI E BONIFICHE	
SCOTICO	4,505 m
RILEVATI	
RILEVATO	2,077 m ²
TERRENO VEGETALE	2,763 m
SOVRASTRUTTURA STRADALE	
STRATO DI USURA	2,500 m
STRATO DI BINDER	2,500 m
MANUFATTI	
CORDOLO BITUMINOSO	0,035 m ²

ASSE: PC4
SEZIONE N.: 144
 QT. PROGETTO: 40,602
 DIST.PROG.: 2550,000
 DIST.PREC.: 11,971
 DIST.SUCC.: 25,000



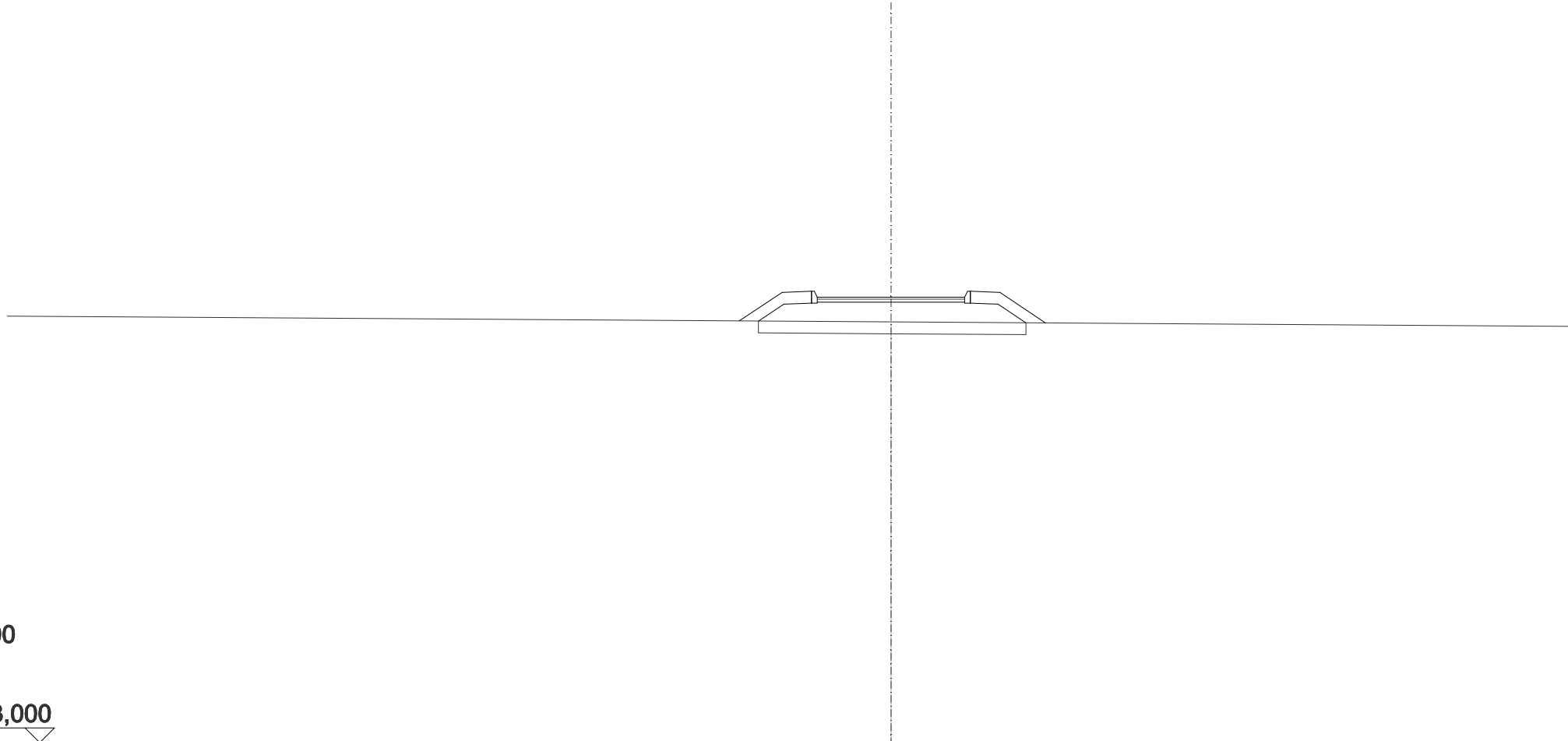
SCALA 1:100

QT.RIF. 34,000

QUOTE TERRENO	40,19						
DIST.PARZIALI TERRENO							
DIST.PARZIALI PROGETTO		0,71	0,50	2,50	0,50	0,76	
QUOTA PROGETTO	40,21	40,68	40,70	40,60	40,70	40,68	40,18

SCAVI E BONIFICHE	
SCOTICO	4,543 m
RILEVATI	
RILEVATO	2,138 m ²
TERRENO VEGETALE	2,808 m
SOVRASTRUTTURA STRADALE	
STRATO DI USURA	2,500 m
STRATO DI BINDER	2,500 m
MANUFATTI	
CORDOLO BITUMINOSO	0,035 m ²

ASSE: PC4
SEZIONE N.: 145
 QT. PROGETTO: 40,562
 DIST.PROG.: 2575,000
 DIST.PREC.: 25,000
 DIST.SUCC.: 25,000



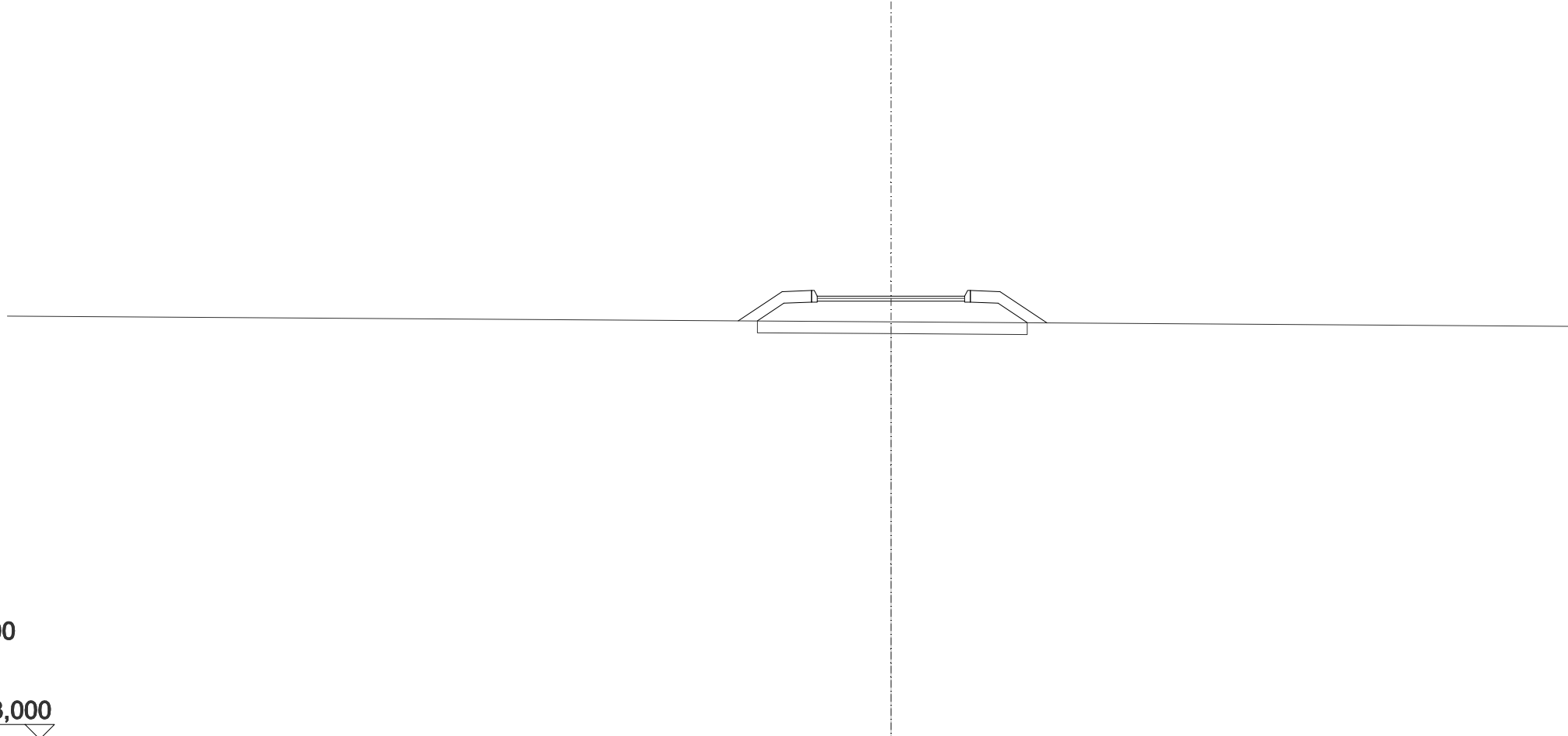
SCALA 1:100

QT.RIF. 33,000

QUOTE TERRENO	40,14						
DIST.PARZIALI TERRENO							
DIST.PARZIALI PROGETTO		0,73	0,50	2,50	0,50	0,78	
QUOTA PROGETTO	40,16	40,64	40,66	40,56	40,66	40,64	40,12

SCAVI E BONIFICHE	
SCOTICO	4,580 m
RILEVATI	
RILEVATO	2,200 m ²
TERRENO VEGETALE	2,853 m
SOVRASTRUTTURA STRADALE	
STRATO DI USURA	2,500 m
STRATO DI BINDER	2,500 m
MANUFATTI	
CORDOLO BITUMINOSO	0,035 m ²

ASSE: PC4
SEZIONE N.: 146
 QT. PROGETTO: 40,522
 DIST.PROG.: 2600,000
 DIST.PREC.: 25,000
 DIST.SUCC.: 25,000



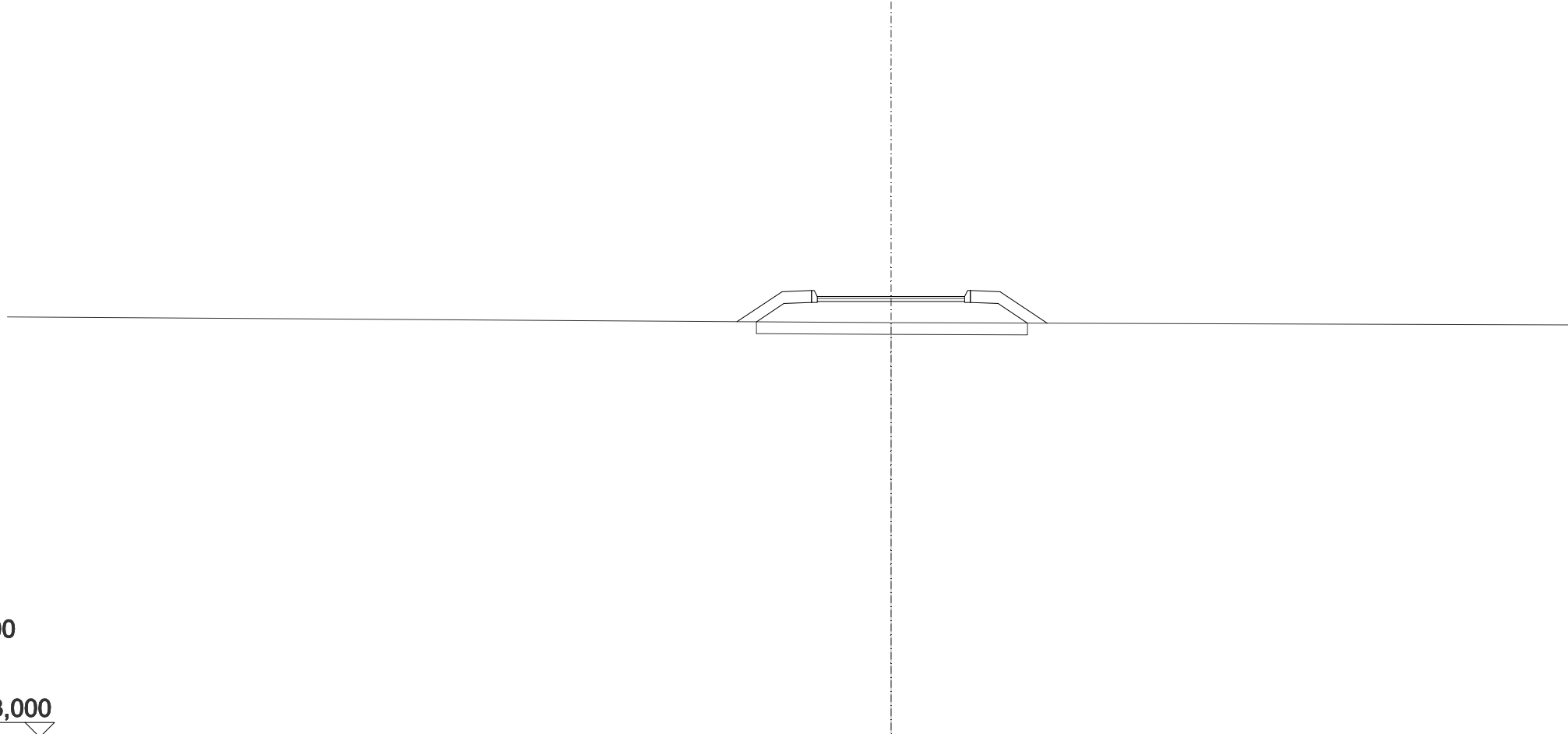
SCALA 1:100

QT.RIF. 33,000

QUOTE TERRENO	40,09						
DIST.PARZIALI TERRENO							
DIST.PARZIALI PROGETTO		0,74	0,50	2,50	0,50	0,80	
QUOTA PROGETTO	40,11	40,60	40,62 40,52		40,52 40,62	40,60	40,07

SCAVI E BONIFICHE	
SCOTICO	4,605 m
RILEVATI	
RILEVATO	2,251 m ²
TERRENO VEGETALE	2,881 m
SOVRASTRUTTURA STRADALE	
STRATO DI USURA	2,500 m
STRATO DI BINDER	2,500 m
MANUFATTI	
CORDOLO BITUMINOSO	0,035 m ²

ASSE: PC4
SEZIONE N.: 147
 QT. PROGETTO: 40,482
 DIST.PROG.: 2625,000
 DIST.PREC.: 25,000
 DIST.SUCC.: 25,000



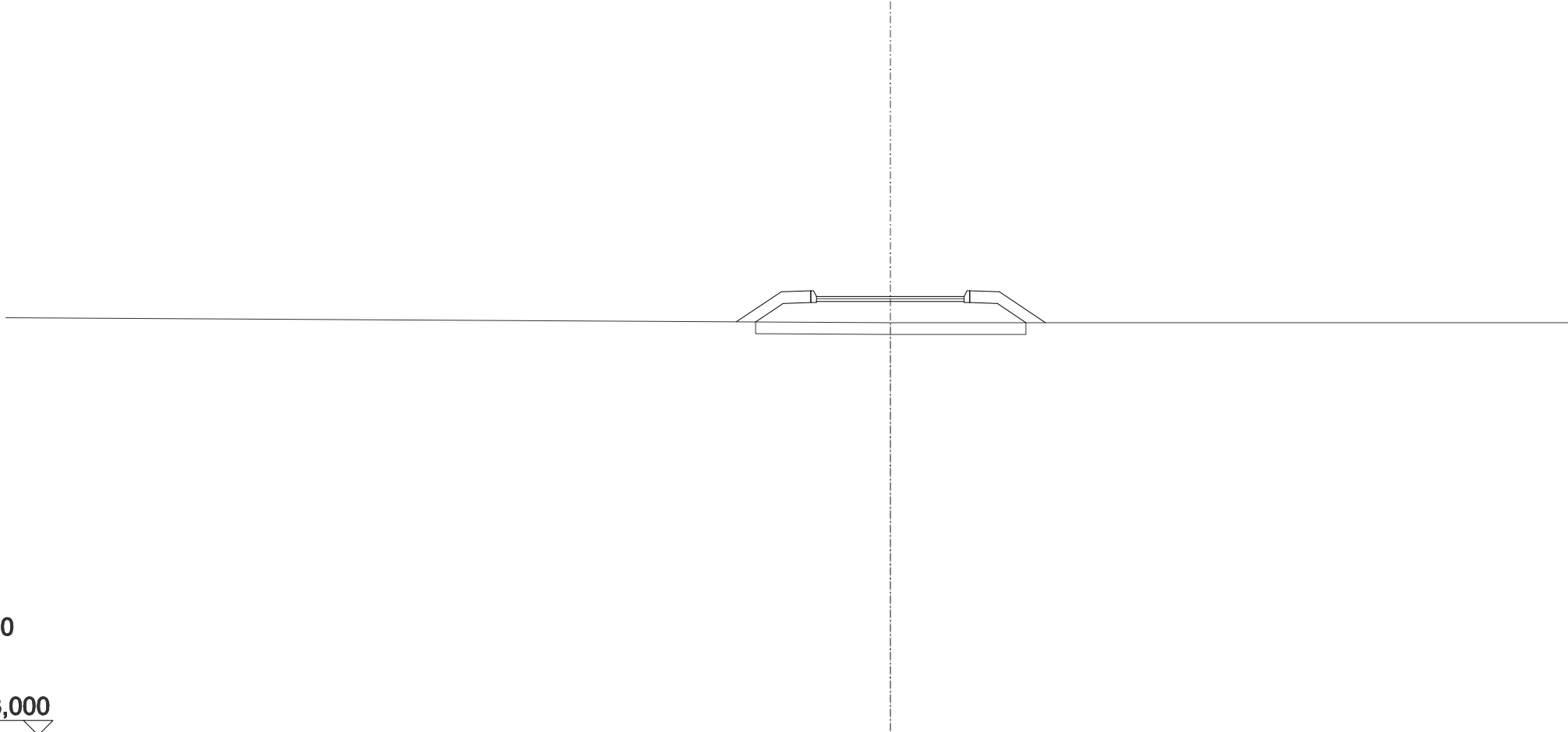
SCALA 1:100

QT.RIF. 33,000

QUOTE TERRENO	40,04						
DIST.PARZIALI TERRENO							
DIST.PARZIALI PROGETTO		0,76	0,50	2,50	0,50	0,80	
QUOTA PROGETTO	40,05	40,56	40,58 40,48		40,48 40,58	40,56	40,03

SCAVI E BONIFICHE	
SCOTICO	4,585 m
RILEVATI	
RILEVATO	2,223 m ²
TERRENO VEGETALE	2,856 m
SOVRASTRUTTURA STRADALE	
STRATO DI USURA	2,500 m
STRATO DI BINDER	2,500 m
MANUFATTI	
CORDOLO BITUMINOSO	0,035 m ²

ASSE: PC4
SEZIONE N.: 148
 QT. PROGETTO: 40,442
 DIST.PROG.: 2650,000
 DIST.PREC.: 25,000
 DIST.SUCC.: 16,455



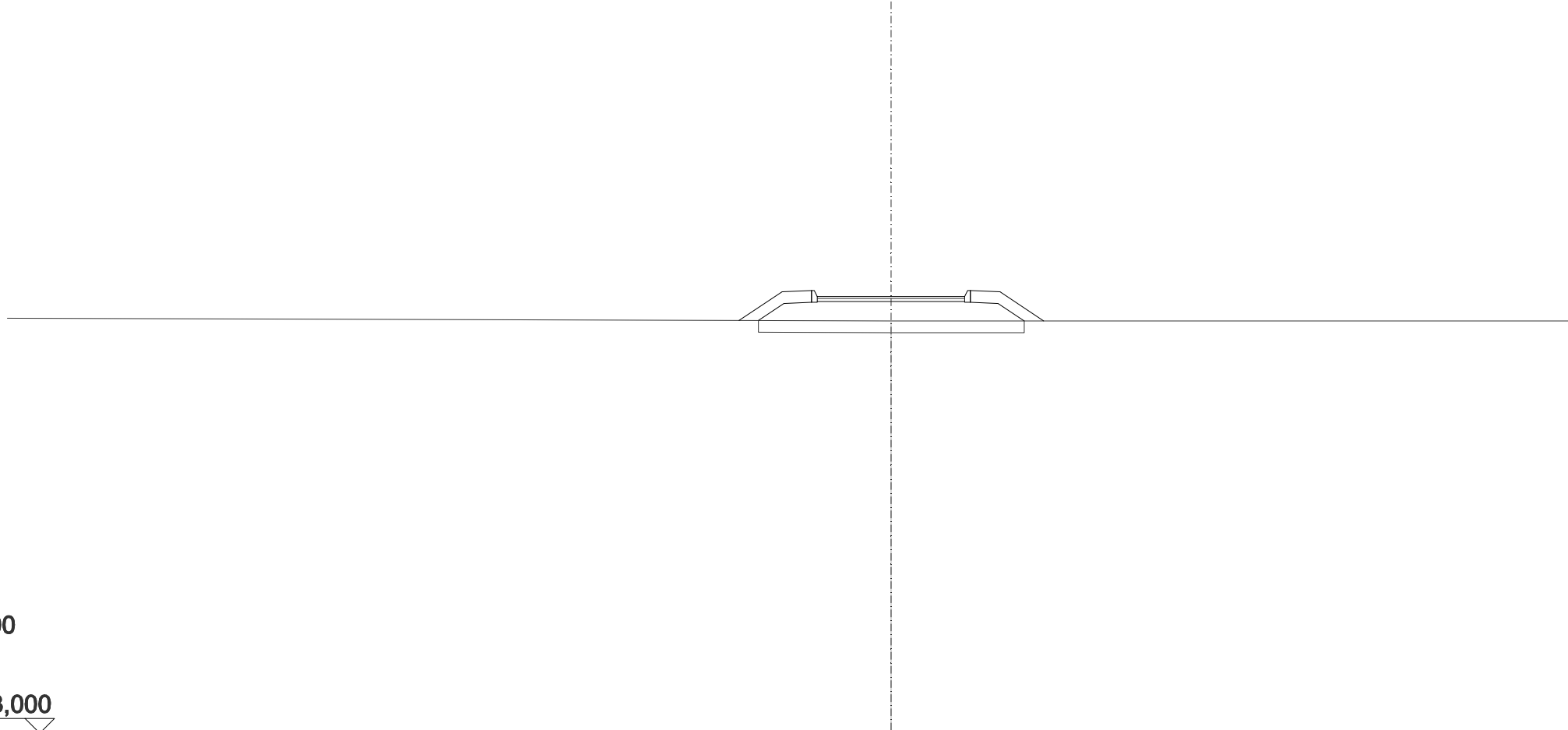
SCALA 1:100

QT.RIF. 33,000

QUOTE TERRENO	40,00					
DIST.PARZIALI TERRENO						
DIST.PARZIALI PROGETTO		0,76	0,50	2,50	0,50	0,78
QUOTA PROGETTO	40,01	40,52	40,54	40,44	40,44	40,52
						40,00

SCAVI E BONIFICHE	
SCOTICO	4,514 m
RILEVATI	
RILEVATO	2,100 m ²
TERRENO VEGETALE	2,772 m
SOVRASTRUTTURA STRADALE	
STRATO DI USURA	2,500 m
STRATO DI BINDER	2,500 m
MANUFATTI	
CORDOLO BITUMINOSO	0,035 m ²

ASSE: PC4
SEZIONE N.: 149
 QT. PROGETTO: 40,415
 DIST.PROG.: 2666,455
 DIST.PREC.: 16,455
 DIST.SUCC.: 5,725



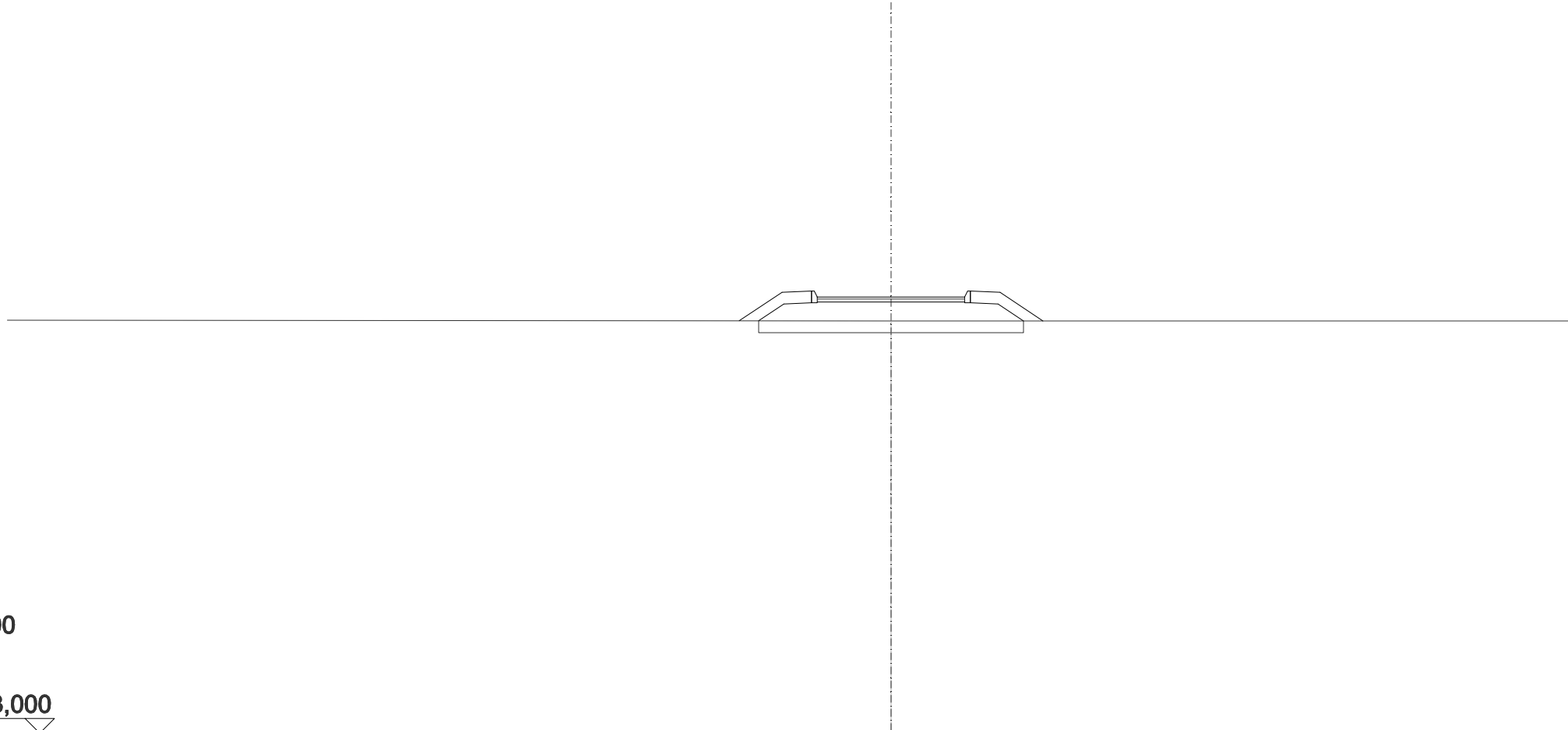
SCALA 1:100

QT.RIF. 33,000

QUOTE TERRENO	40,00					
DIST.PARZIALI TERRENO						
DIST.PARZIALI PROGETTO		0,73	0,50	2,50	0,50	0,74
QUOTA PROGETTO	40,01	40,50	40,52 40,42		40,42 40,50	40,00

SCAVI E BONIFICHE	
SCOTICO	4,495 m
RILEVATI	
RILEVATO	2,062 m ²
TERRENO VEGETALE	2,750 m
SOVRASTRUTTURA STRADALE	
STRATO DI USURA	2,500 m
STRATO DI BINDER	2,500 m
MANUFATTI	
CORDOLO BITUMINOSO	0,035 m ²

ASSE: PC4
SEZIONE N.: 150
 QT. PROGETTO: 40,406
 DIST.PROG.: 2672,180
 DIST.PREC.: 5,725
 DIST.SUCC.: 2,380



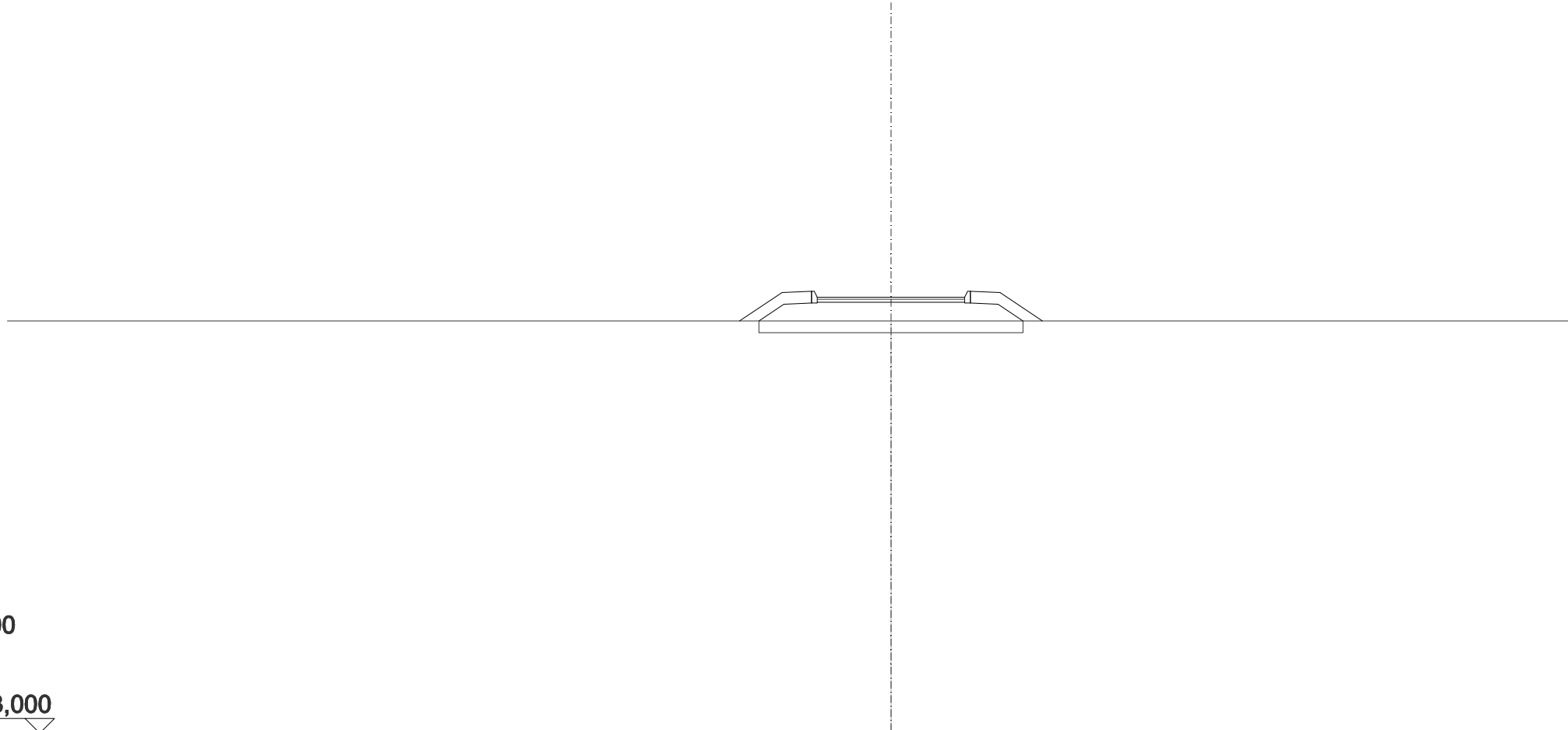
SCALA 1:100

QT.RIF. 33,000

QUOTE TERRENO	40,00						
DIST.PARZIALI TERRENO							
DIST.PARZIALI PROGETTO		0,73	0,50	2,50	0,50	0,73	
QUOTA PROGETTO	40,00	40,49	40,51 40,41		40,41 40,51	40,49	40,00

SCAVI E BONIFICHE	
SCOTICO	4,486 m
RILEVATI	
RILEVATO	2,045 m ²
TERRENO VEGETALE	2,740 m
SOVRASTRUTTURA STRADALE	
STRATO DI USURA	2,500 m
STRATO DI BINDER	2,500 m
MANUFATTI	
CORDOLO BITUMINOSO	0,035 m ²

ASSE: PC4
SEZIONE N.: 151
 QT. PROGETTO: 40,402
 DIST.PROG.: 2674,560
 DIST.PREC.: 2,380
 DIST.SUCC.: 2,342



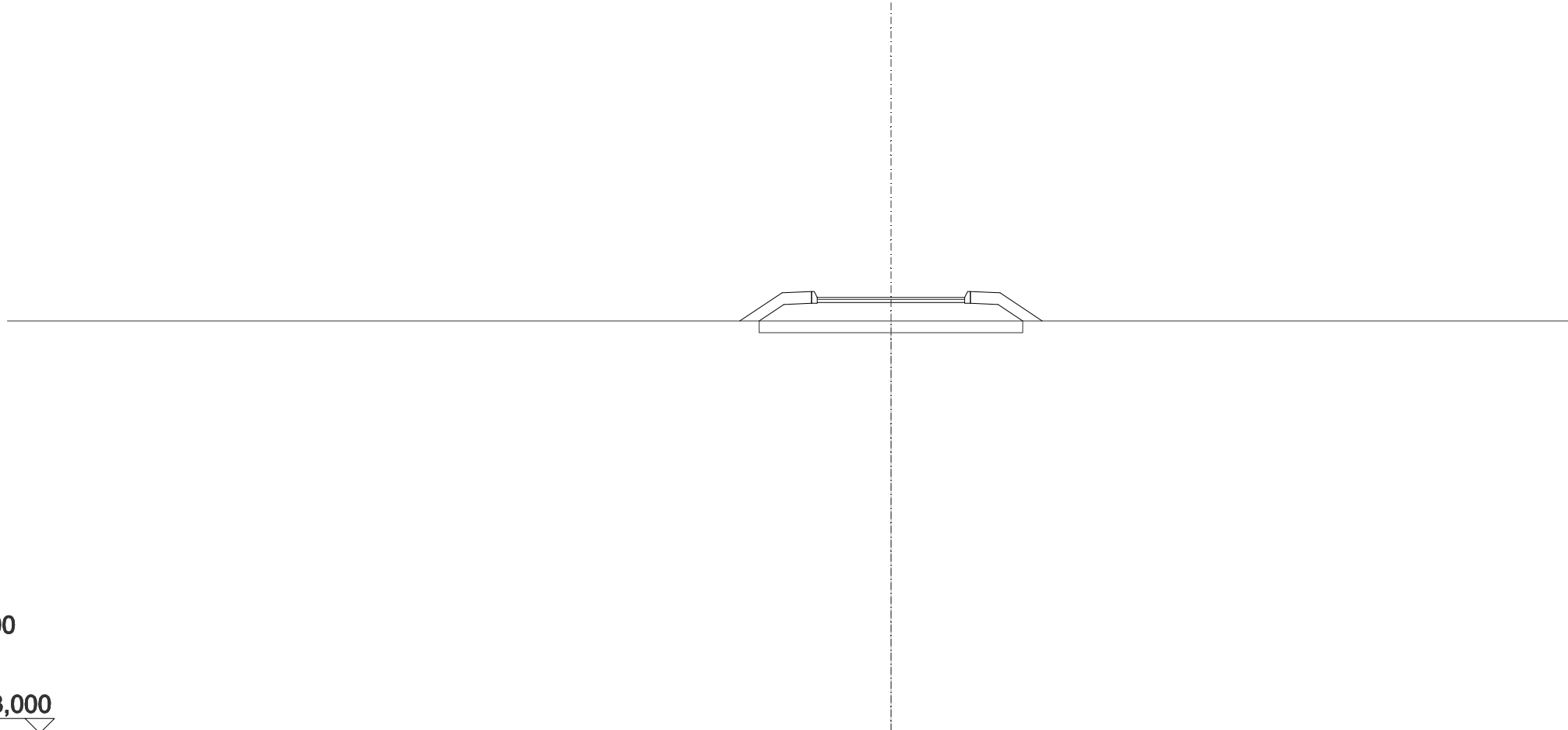
SCALA 1:100

QT.RIF. 33,000

QUOTE TERRENO	40,00					
DIST.PARZIALI TERRENO						
DIST.PARZIALI PROGETTO		0,72	0,50	2,50	0,50	0,72
QUOTA PROGETTO	40,00	40,48	40,50	40,40	40,40	40,48

SCAVI E BONIFICHE	
SCOTICO	4,475 m
RILEVATI	
RILEVATO	2,027 m ²
TERRENO VEGETALE	2,726 m
SOVRASTRUTTURA STRADALE	
STRATO DI USURA	2,500 m
STRATO DI BINDER	2,500 m
MANUFATTI	
CORDOLO BITUMINOSO	0,035 m ²

ASSE: PC4
SEZIONE N.: 152
 QT. PROGETTO: 40,399
 DIST.PROG.: 2676,902
 DIST.PREC.: 2,342
 DIST.SUCC.: 8,652



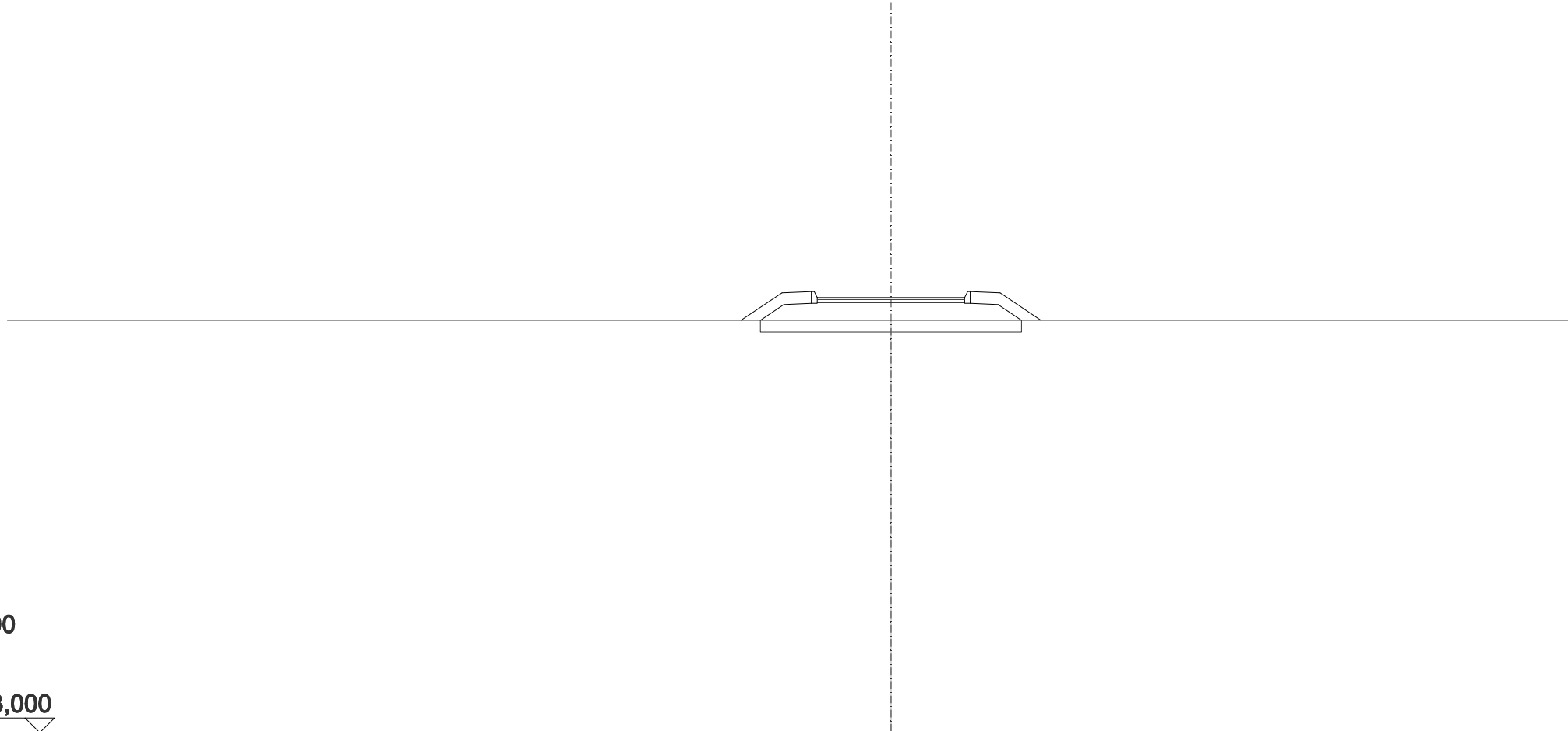
SCALA 1:100

QT.RIF. 33,000

QUOTE TERRENO	40,00					
DIST.PARZIALI TERRENO						
DIST.PARZIALI PROGETTO		0,72	0,50	2,50	0,50	0,72
QUOTA PROGETTO	40,00	40,48	40,50	40,40	40,40	40,48

SCAVI E BONIFICHE	
SCOTICO	4,433 m
RILEVATI	
RILEVATO	1,960 m ²
TERRENO VEGETALE	2,676 m
SOVRASTRUTTURA STRADALE	
STRATO DI USURA	2,500 m
STRATO DI BINDER	2,500 m
MANUFATTI	
CORDOLO BITUMINOSO	0,035 m ²

ASSE: PC4
SEZIONE N.: 153
 QT. PROGETTO: 40,385
 DIST.PROG.: 2685,553
 DIST.PREC.: 8,652
 DIST.SUCC.: 10,193



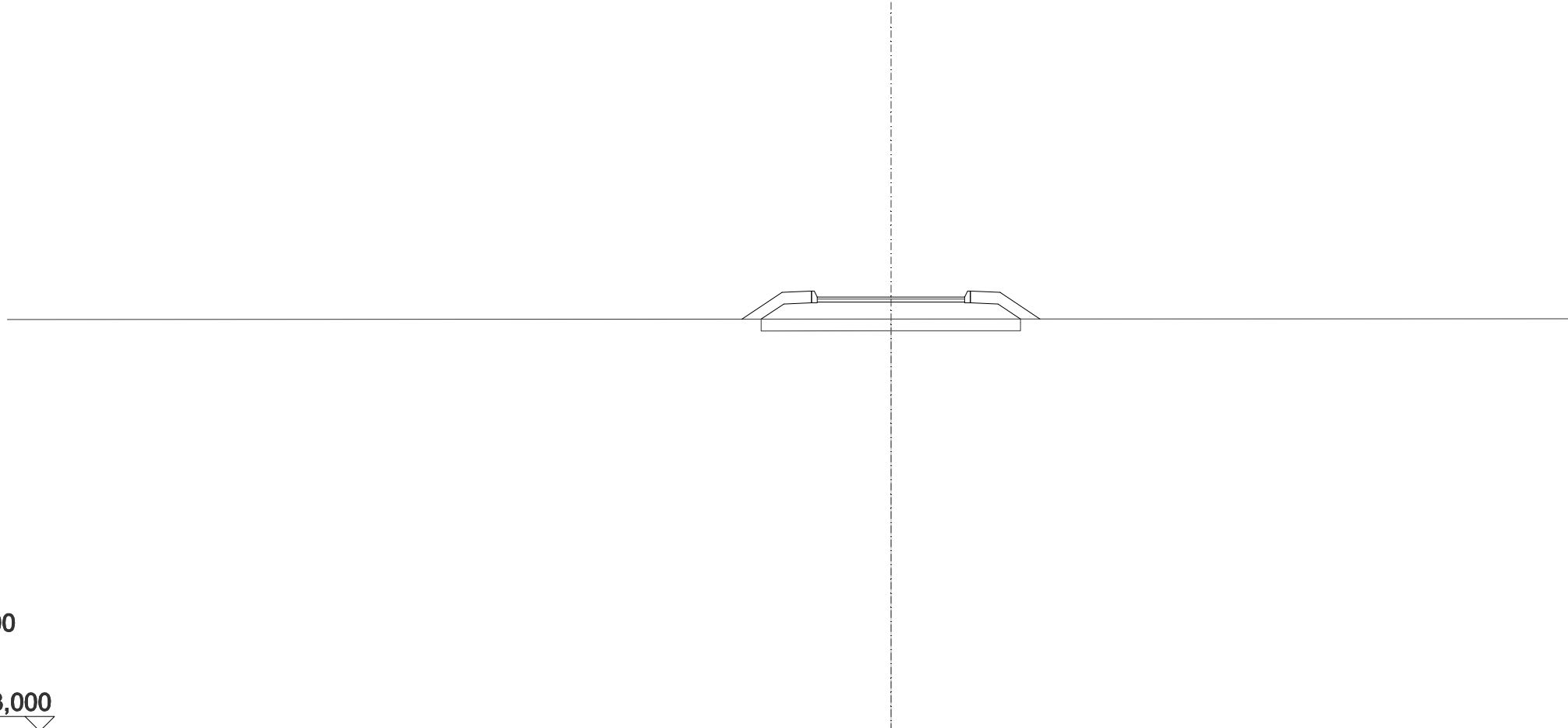
SCALA 1:100

QT.RIF. 33,000

QUOTE TERRENO	40,00					
DIST.PARZIALI TERRENO						
DIST.PARZIALI PROGETTO	0,70	0,50	2,50	0,50	0,70	
QUOTA PROGETTO	40,00	40,46	40,48 40,38	40,38 40,48	40,46	40,00

SCAVI E BONIFICHE	
SCOTICO	4,403 m
RILEVATI	
RILEVATO	1,911 m ²
TERRENO VEGETALE	2,640 m
SOVRASTRUTTURA STRADALE	
STRATO DI USURA	2,500 m
STRATO DI BINDER	2,500 m
MANUFATTI	
CORDOLO BITUMINOSO	0,035 m ²

ASSE: PC4
SEZIONE N.: 154
 QT. PROGETTO: 40,368
 DIST.PROG.: 2695,747
 DIST.PREC.: 10,193
 DIST.SUCC.: 6,204



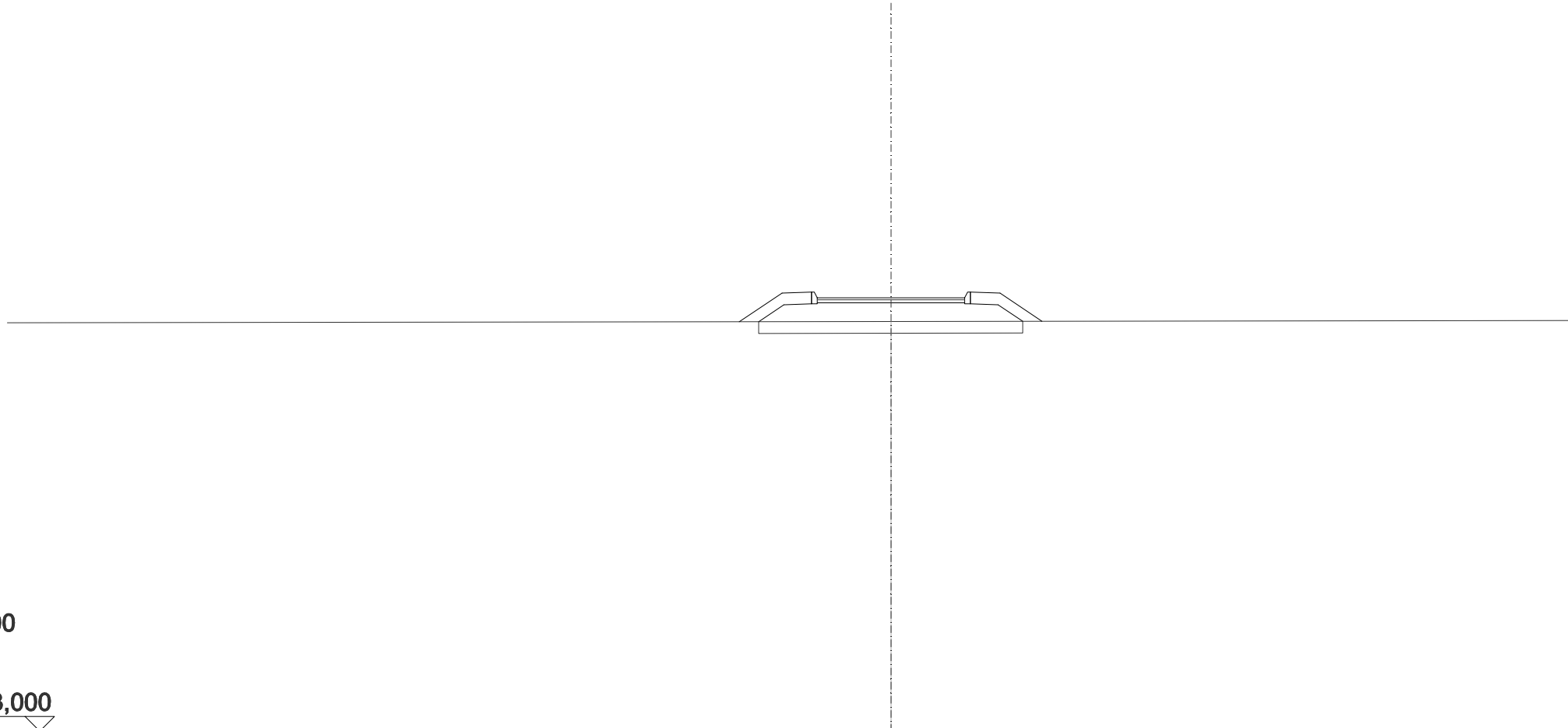
SCALA 1:100

QT.RIF. 33,000

QUOTE TERRENO	39,99					
DIST.PARZIALI TERRENO						
DIST.PARZIALI PROGETTO	0,68	0,50	2,50	0,50	0,68	
QUOTA PROGETTO	39,99	40,45	40,47 40,37	40,37 40,47	40,45	40,00

SCAVI E BONIFICHE	
SCOTICO	4,480 m
RILEVATI	
RILEVATO	2,036 m ²
TERRENO VEGETALE	2,733 m
SOVRASTRUTTURA STRADALE	
STRATO DI USURA	2,500 m
STRATO DI BINDER	2,500 m
MANUFATTI	
CORDOLO BITUMINOSO	0,035 m ²

ASSE: PC4
SEZIONE N.: 155
 QT. PROGETTO: 40,354
 DIST.PROG.: 2701,951
 DIST.PREC.: 6,204
 DIST.SUCC.: 4,519



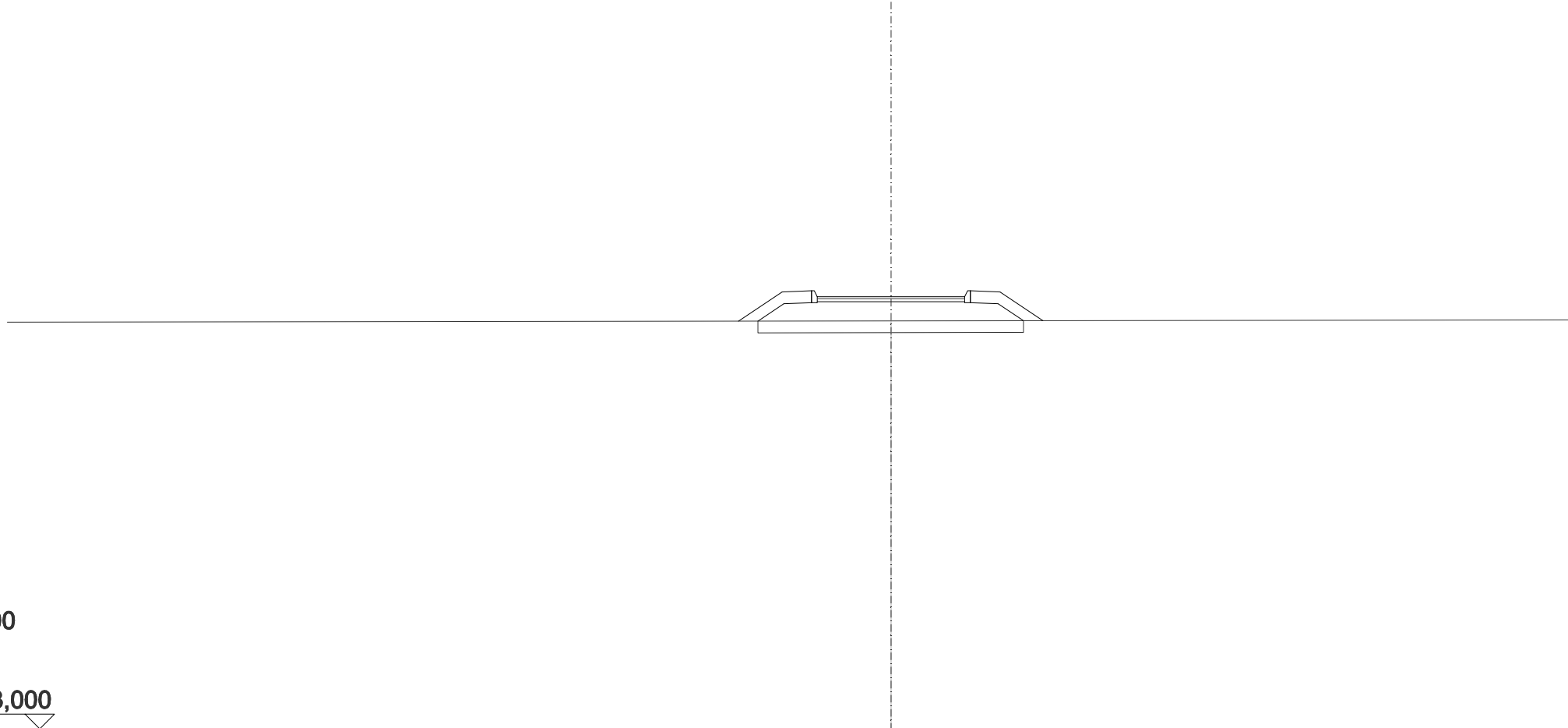
SCALA 1:100

QT.RIF. 33,000

QUOTE TERRENO	39,95						
DIST.PARZIALI TERRENO							
DIST.PARZIALI PROGETTO		0,73	0,50	2,50	0,50	0,72	
QUOTA PROGETTO	39,95	40,43	40,45	40,35	40,45	40,43	39,96

SCAVI E BONIFICHE	
SCOTICO	4,506 m
RILEVATI	
RILEVATO	2,078 m ²
TERRENO VEGETALE	2,764 m
SOVRASTRUTTURA STRADALE	
STRATO DI USURA	2,500 m
STRATO DI BINDER	2,500 m
MANUFATTI	
CORDOLO BITUMINOSO	0,035 m ²

ASSE: PC4
SEZIONE N.: 156
 QT. PROGETTO: 40,333
 DIST.PROG.: 2706,470
 DIST.PREC.: 4,519
 DIST.SUCC.: 5,315



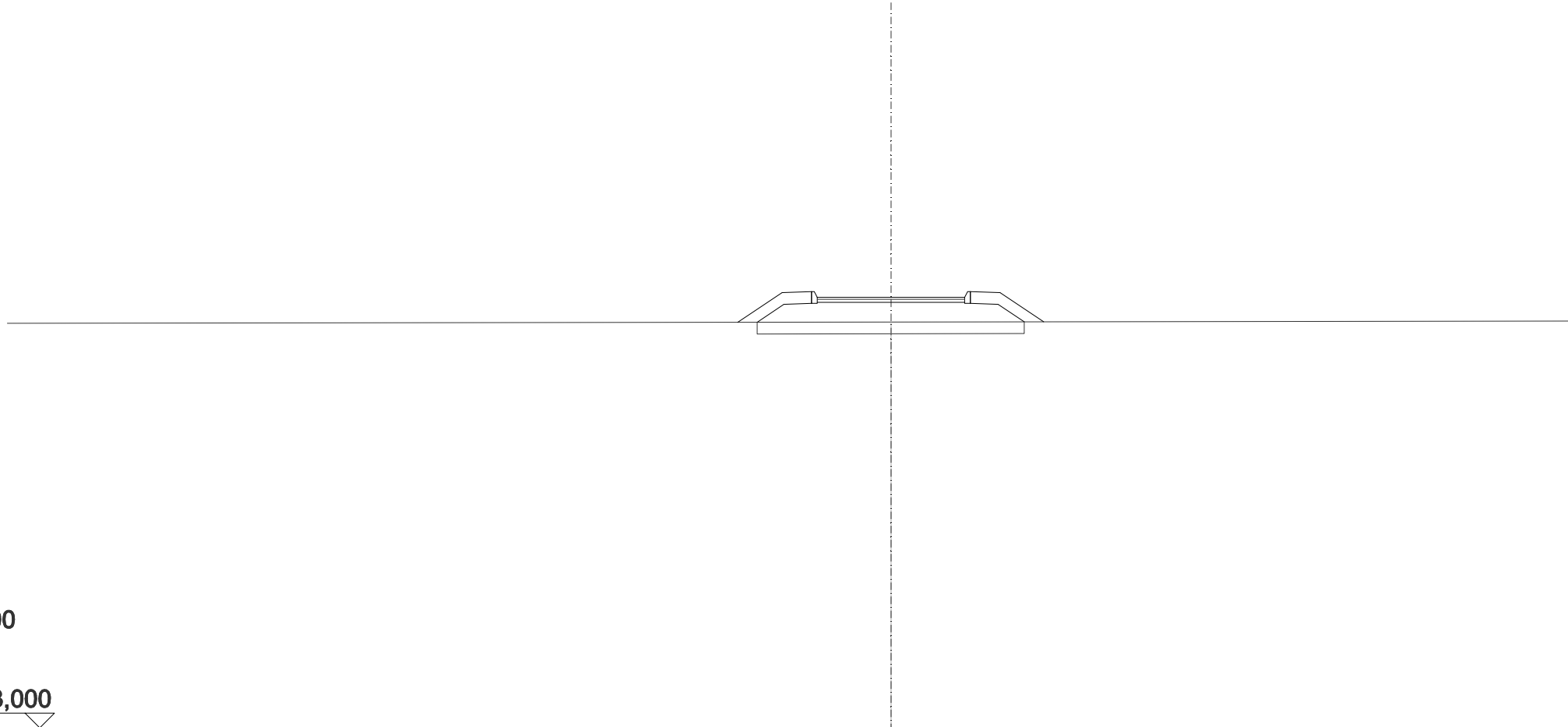
SCALA 1:100

QT.RIF. 33,000

QUOTE TERRENO	39,92					
DIST.PARZIALI TERRENO						
DIST.PARZIALI PROGETTO		0,74	0,50	2,50	0,50	0,73
QUOTA PROGETTO	39,92	40,41	40,43	40,33	40,33	40,41
					39,93	

SCAVI E BONIFICHE	
SCOTICO	4,533 m
RILEVATI	
RILEVATO	2,122 m ²
TERRENO VEGETALE	2,796 m
SOVRASTRUTTURA STRADALE	
STRATO DI USURA	2,500 m
STRATO DI BINDER	2,500 m
MANUFATTI	
CORDOLO BITUMINOSO	0,035 m ²

ASSE: PC4
SEZIONE N.: 157
 QT. PROGETTO: 40,307
 DIST.PROG.: 2711,785
 DIST.PREC.: 5,315
 DIST.SUCC.: 11,427



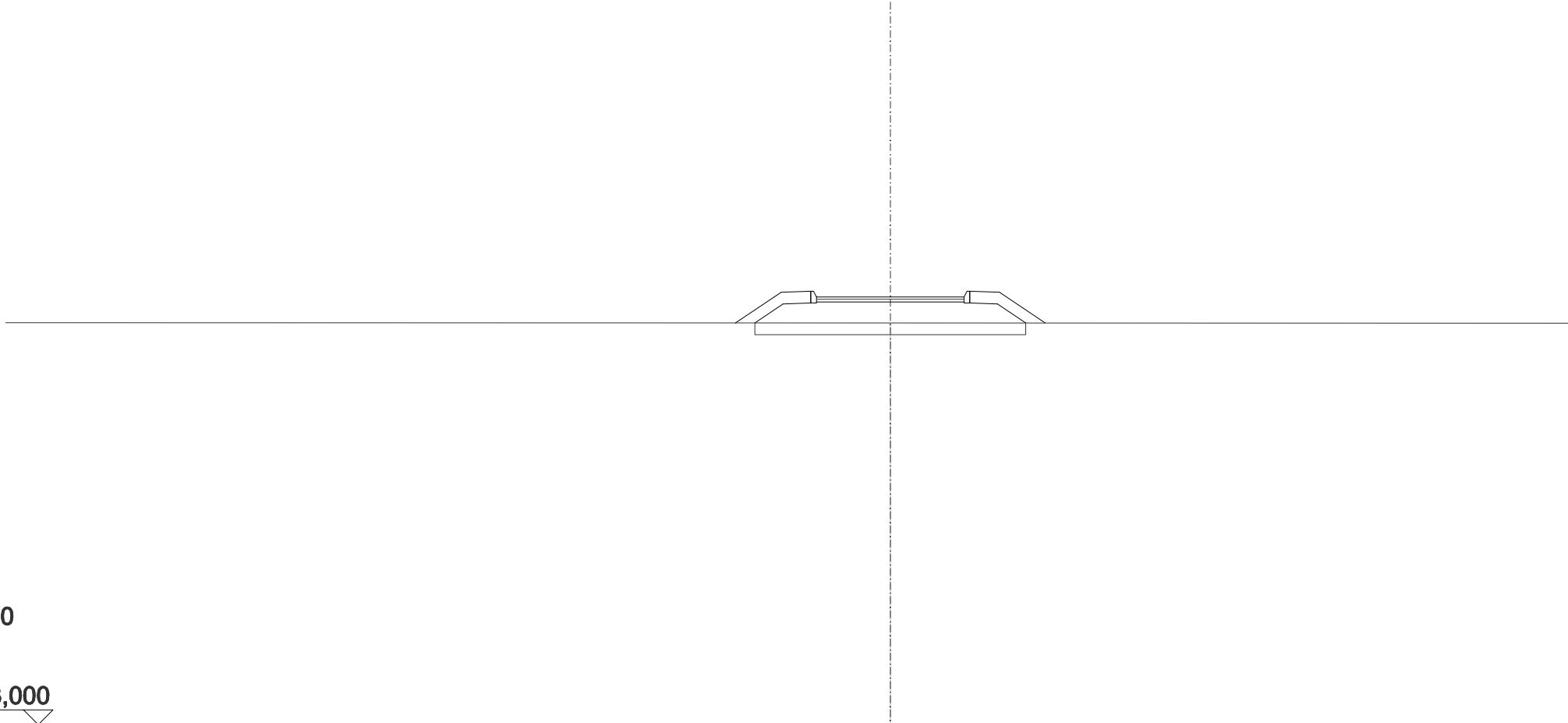
SCALA 1:100

QT.RIF. 33,000

QUOTE TERRENO	39,89					
DIST.PARZIALI TERRENO						
DIST.PARZIALI PROGETTO		0,75	0,50	2,50	0,50	0,74
QUOTA PROGETTO	39,89	40,39	40,41 40,31		40,31 40,41	39,89

SCAVI E BONIFICHE	
SCOTICO	4,593 m
RILEVATI	
RILEVATO	2,222 m ²
TERRENO VEGETALE	2,869 m
SOVRASTRUTTURA STRADALE	
STRATO DI USURA	2,500 m
STRATO DI BINDER	2,500 m
MANUFATTI	
CORDOLO BITUMINOSO	0,035 m ²

ASSE: PC4
SEZIONE N.: 158
 QT. PROGETTO: 40,251
 DIST.PROG.: 2723,212
 DIST.PREC.: 11,427
 DIST.SUCC.: 4,059



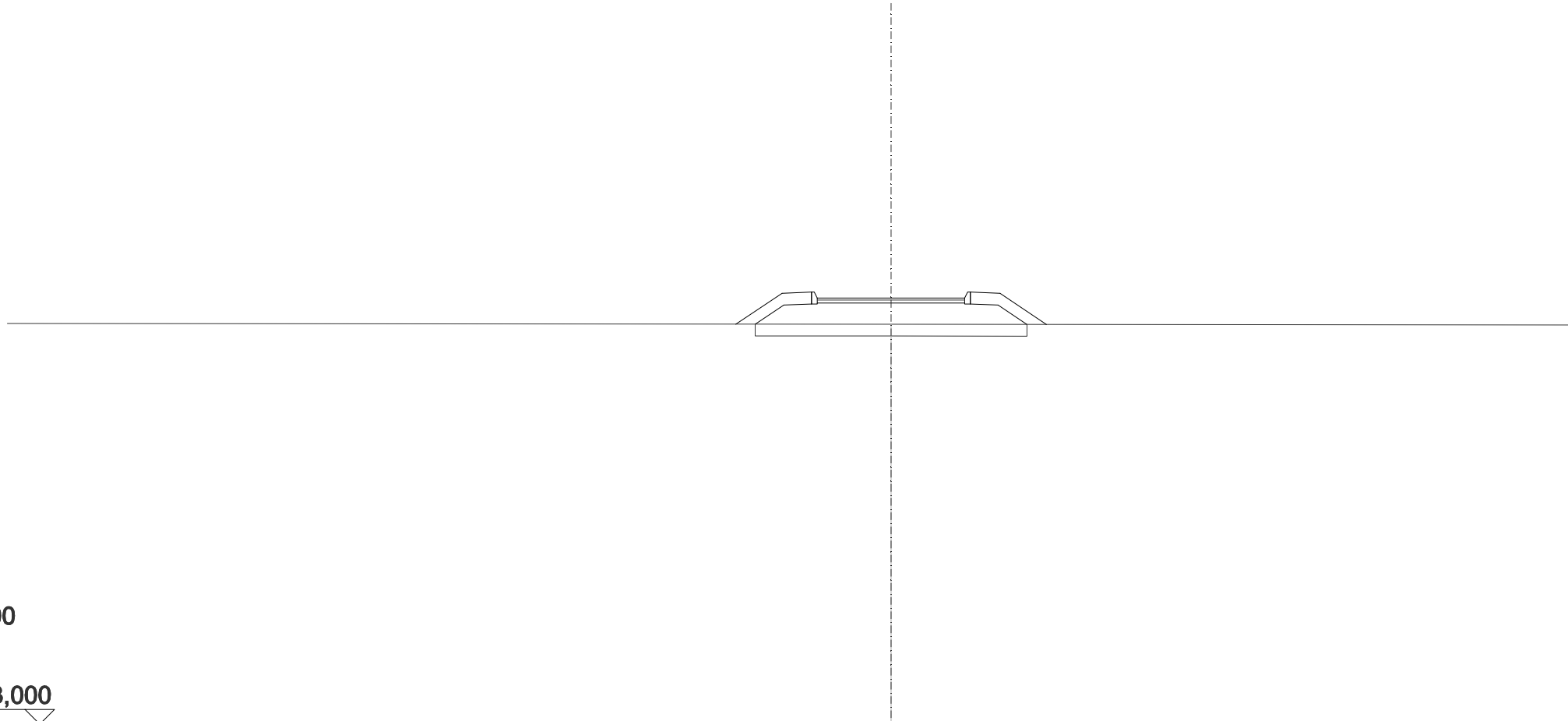
SCALA 1:100

QT.RIF. 33,000

QUOTE TERRENO	39,81						
DIST.PARZIALI TERRENO							
DIST.PARZIALI PROGETTO		0,78	0,50	2,50	0,50	0,78	
QUOTA PROGETTO	39,81	40,33	40,35 40,25	40,25	40,35 40,33	40,33	39,81

SCAVI E BONIFICHE	
SCOTICO	4,615 m
RILEVATI	
RILEVATO	2,258 m ²
TERRENO VEGETALE	2,895 m
SOVRASTRUTTURA STRADALE	
STRATO DI USURA	2,500 m
STRATO DI BINDER	2,500 m
MANUFATTI	
CORDOLO BITUMINOSO	0,035 m ²

ASSE: PC4
SEZIONE N.: 159
 QT. PROGETTO: 40,232
 DIST.PROG.: 2727,271
 DIST.PREC.: 4,059
 DIST.SUCC.: 17,018



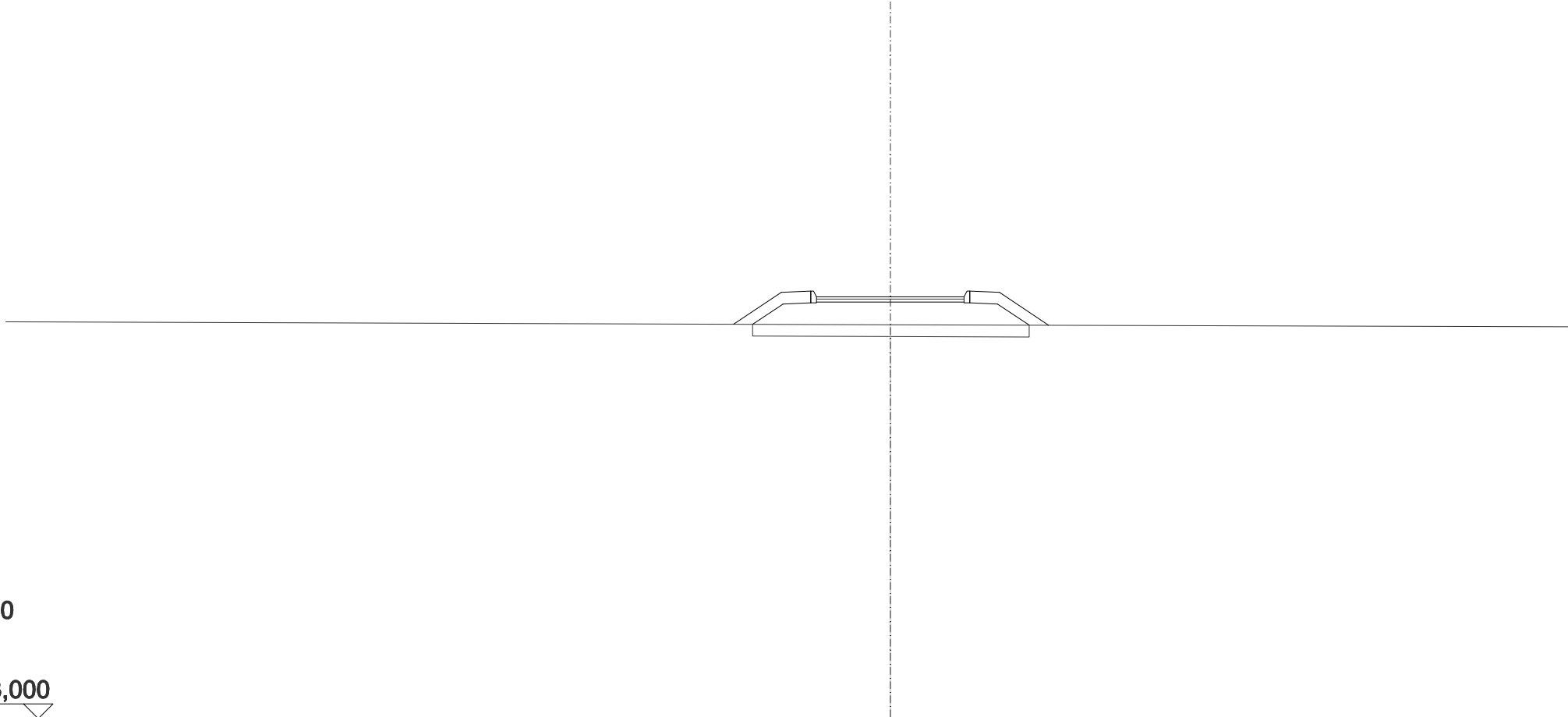
SCALA 1:100

QT.RIF. 33,000

QUOTE TERRENO	39,79						
DIST.PARZIALI TERRENO							
DIST.PARZIALI PROGETTO		0,78	0,50	2,50	0,50	0,79	
QUOTA PROGETTO	39,79	40,31	40,33 40,23		40,33 40,33	40,31	39,78

SCAVI E BONIFICHE	
SCOTICO	4,689 m
RILEVATI	
RILEVATO	2,383 m ²
TERRENO VEGETALE	2,984 m
SOVRASTRUTTURA STRADALE	
STRATO DI USURA	2,500 m
STRATO DI BINDER	2,500 m
MANUFATTI	
CORDOLO BITUMINOSO	0,035 m ²

ASSE: PC4
SEZIONE N.: 160
 QT. PROGETTO: 40,149
 DIST.PROG.: 2744,289
 DIST.PREC.: 17,018
 DIST.SUCC.: 5,485



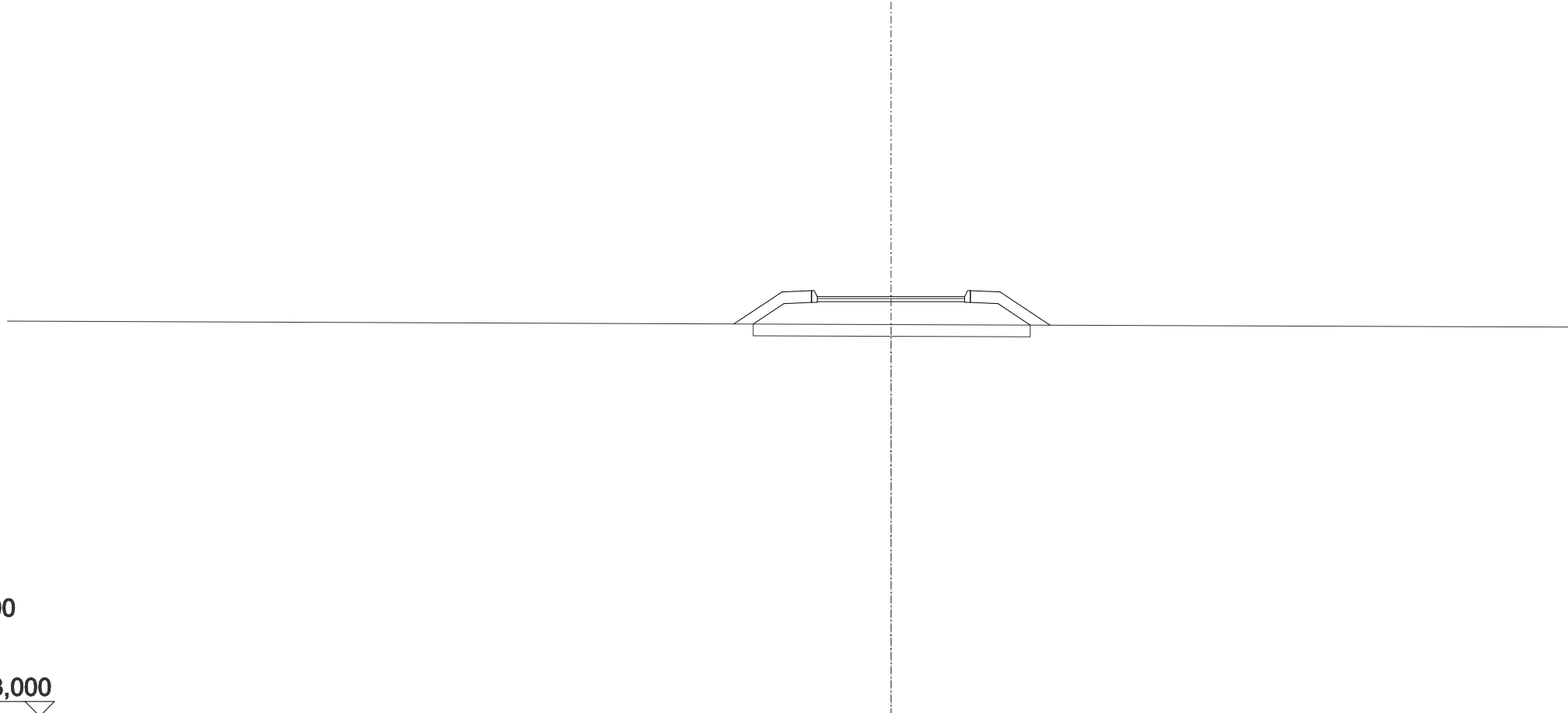
SCALA 1:100

QT.RIF. 33,000

QUOTE TERRENO	39,68						
DIST.PARZIALI TERRENO							
DIST.PARZIALI PROGETTO		0,81	0,50	2,50	0,50	0,84	
QUOTA PROGETTO	39,69	40,23	40,25	40,15	40,15	40,23	39,67

SCAVI E BONIFICHE	
SCOTICO	4,702 m
RILEVATI	
RILEVATO	2,405 m ²
TERRENO VEGETALE	2,999 m
SOVRASTRUTTURA STRADALE	
STRATO DI USURA	2,500 m
STRATO DI BINDER	2,500 m
MANUFATTI	
CORDOLO BITUMINOSO	0,035 m ²

ASSE: PC4
SEZIONE N.: 161
 QT. PROGETTO: 40,122
 DIST.PROG.: 2749,774
 DIST.PREC.: 5,485
 DIST.SUCC.: 9,812



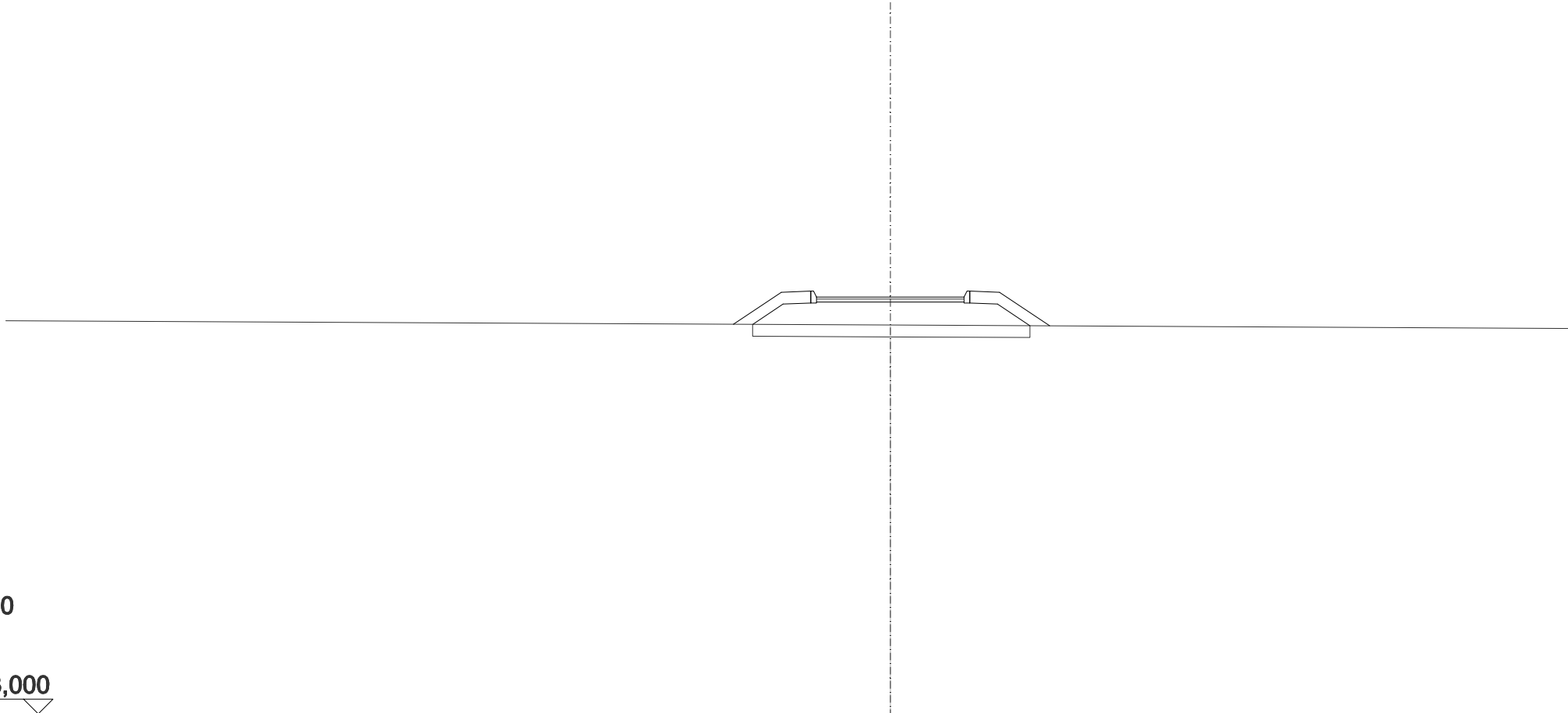
SCALA 1:100

QT.RIF. 33,000

QUOTE TERRENO	39,65						
DIST.PARZIALI TERRENO							
DIST.PARZIALI PROGETTO		0,82	0,50	2,50	0,50	0,85	
QUOTA PROGETTO	39,66	40,20	40,22	40,12	40,22	40,20	39,64

SCAVI E BONIFICHE	
SCOTICO	4,705 m
RILEVATI	
RILEVATO	2,410 m ²
TERRENO VEGETALE	3,003 m
SOVRASTRUTTURA STRADALE	
STRATO DI USURA	2,500 m
STRATO DI BINDER	2,500 m
MANUFATTI	
CORDOLO BITUMINOSO	0,035 m ²

ASSE: PC4
SEZIONE N.: 162
 QT. PROGETTO: 40,075
 DIST.PROG.: 2759,586
 DIST.PREC.: 9,812
 DIST.SUCC.: 3,233



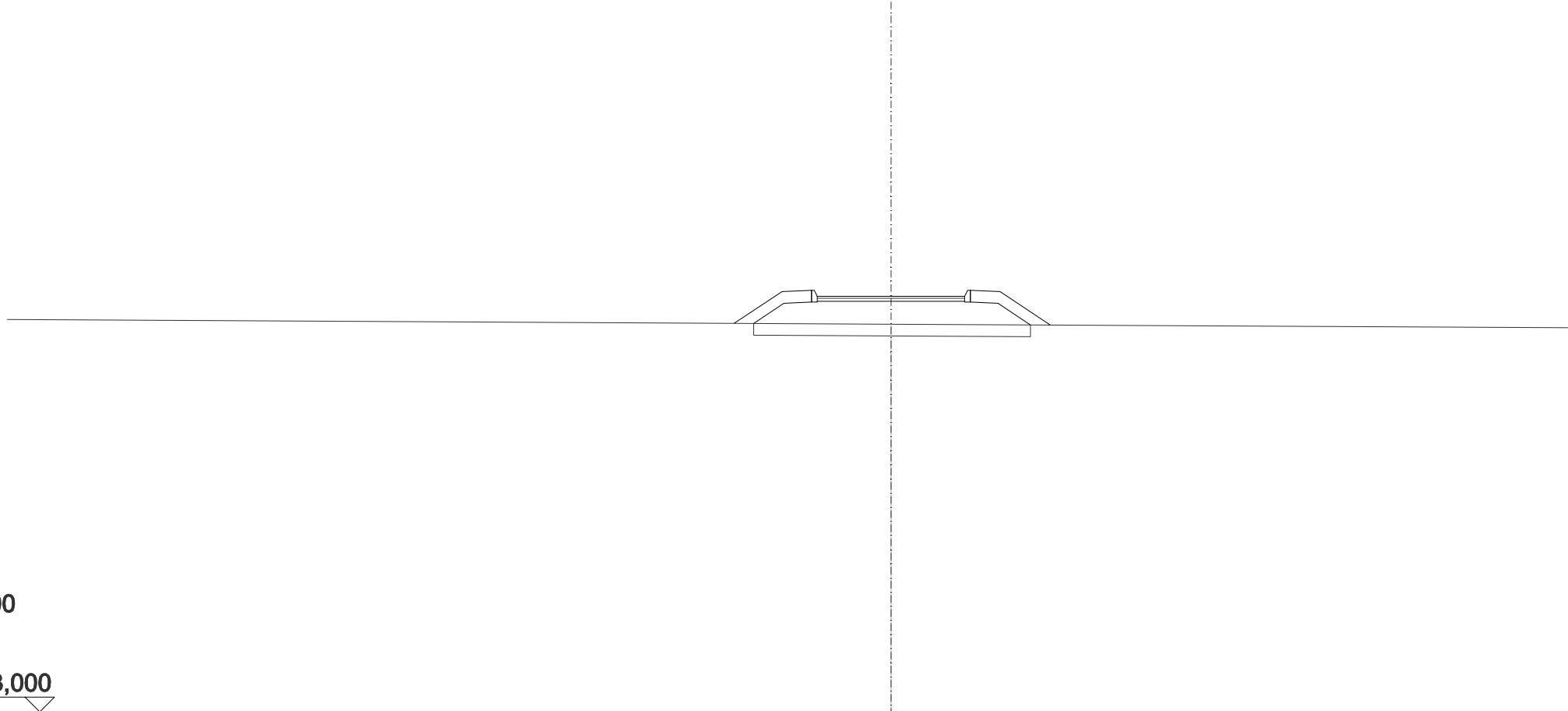
SCALA 1:100

QT.RIF. 33,000

QUOTE TERRENO	39,60						
DIST.PARZIALI TERRENO							
DIST.PARZIALI PROGETTO		0,81	0,50	2,50	0,50	0,85	
QUOTA PROGETTO	39,61	40,15	40,17	40,07	40,07	40,15	39,59

SCAVI E BONIFICHE	
SCOTICO	4,699 m
RILEVATI	
RILEVATO	2,400 m ²
TERRENO VEGETALE	2,996 m
SOVRASTRUTTURA STRADALE	
STRATO DI USURA	2,500 m
STRATO DI BINDER	2,500 m
MANUFATTI	
CORDOLO BITUMINOSO	0,035 m ²

ASSE: PC4
SEZIONE N.: 163
 QT. PROGETTO: 40,059
 DIST.PROG.: 2762,820
 DIST.PREC.: 3,233
 DIST.SUCC.: 7,679



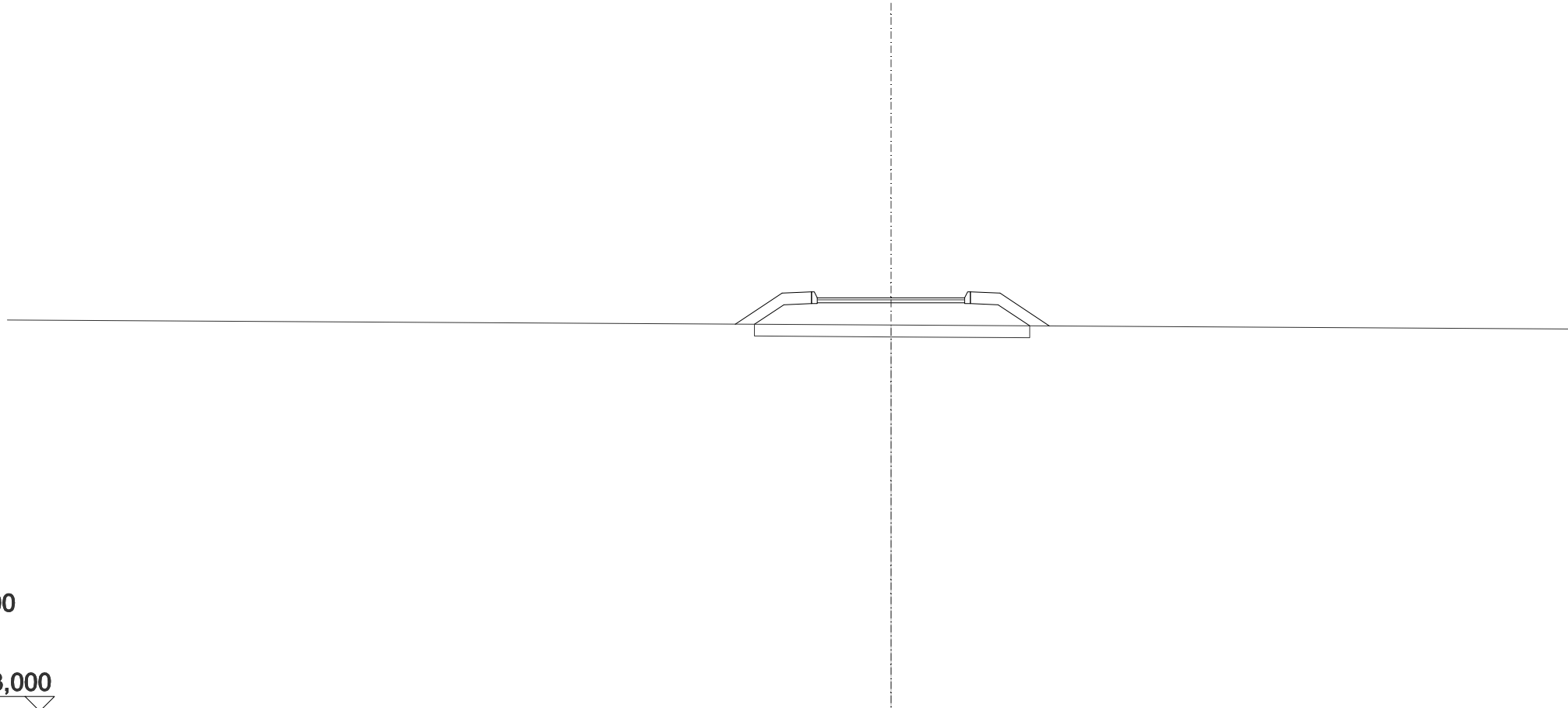
SCALA 1:100

QT.RIF. 33,000

QUOTE TERRENO	39,59						
DIST.PARZIALI TERRENO							
DIST.PARZIALI PROGETTO		0,81	0,50	2,50	0,50	0,85	
QUOTA PROGETTO	39,60	40,14	40,16 40,06		40,06 40,16	40,14	39,57

SCAVI E BONIFICHE	
SCOTICO	4,672 m
RILEVATI	
RILEVATO	2,355 m ²
TERRENO VEGETALE	2,964 m
SOVRASTRUTTURA STRADALE	
STRATO DI USURA	2,500 m
STRATO DI BINDER	2,500 m
MANUFATTI	
CORDOLO BITUMINOSO	0,035 m ²

ASSE: PC4
SEZIONE N.: 164
 QT. PROGETTO: 40,022
 DIST.PROG.: 2770,499
 DIST.PREC.: 7,679
 DIST.SUCC.: 7,071



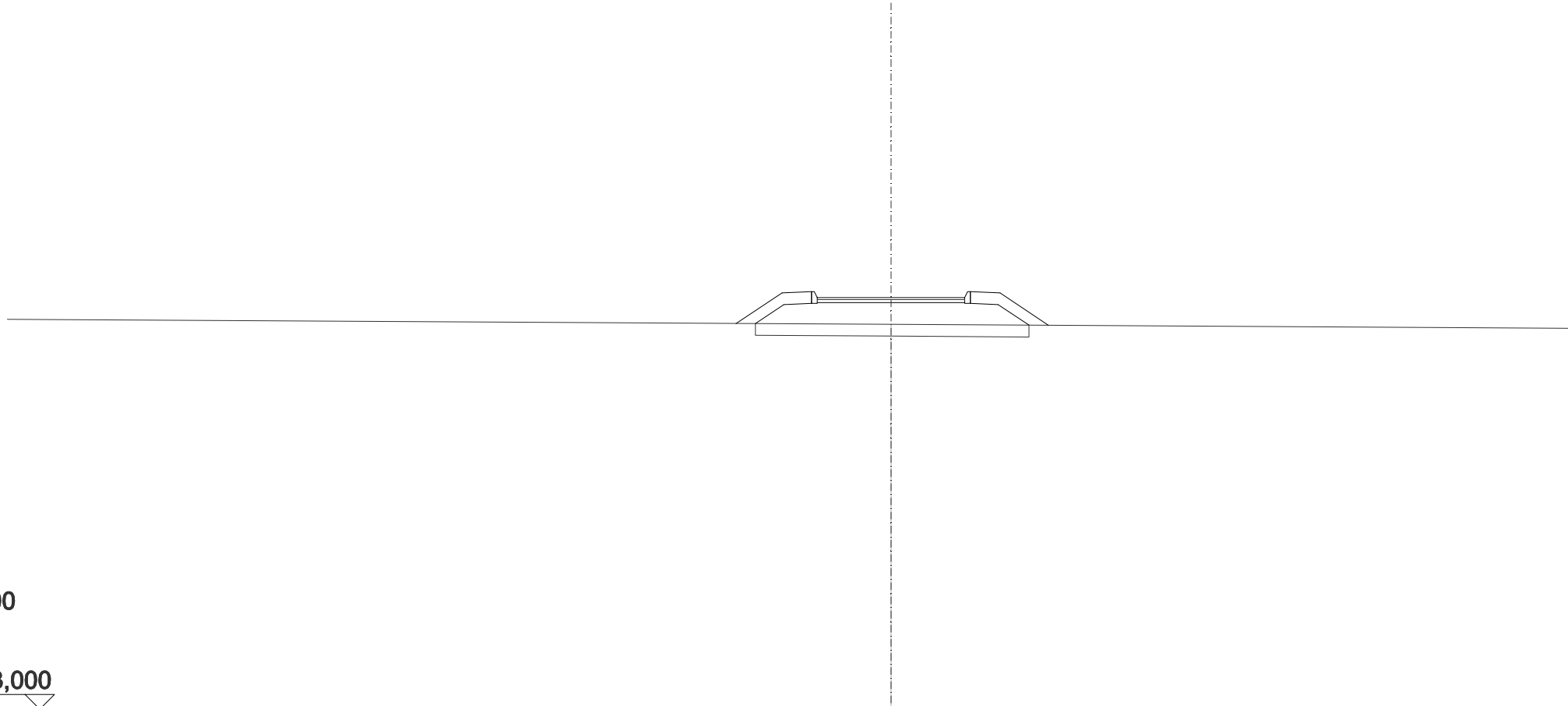
SCALA 1:100

QT.RIF. 33,000

QUOTE TERRENO	39,56						
DIST.PARZIALI TERRENO							
DIST.PARZIALI PROGETTO		0,79	0,50	2,50	0,50	0,84	
QUOTA PROGETTO	39,57	40,10	40,12	40,02	40,12	40,10	39,54

SCAVI E BONIFICHE	
SCOTICO	4,644 m
RILEVATI	
RILEVATO	2,307 m ²
TERRENO VEGETALE	2,930 m
SOVRASTRUTTURA STRADALE	
STRATO DI USURA	2,500 m
STRATO DI BINDER	2,500 m
MANUFATTI	
CORDOLO BITUMINOSO	0,035 m ²

ASSE: PC4
SEZIONE N.: 165
 QT. PROGETTO: 39,987
 DIST.PROG.: 2777,570
 DIST.PREC.: 7,071
 DIST.SUCC.: 2,644



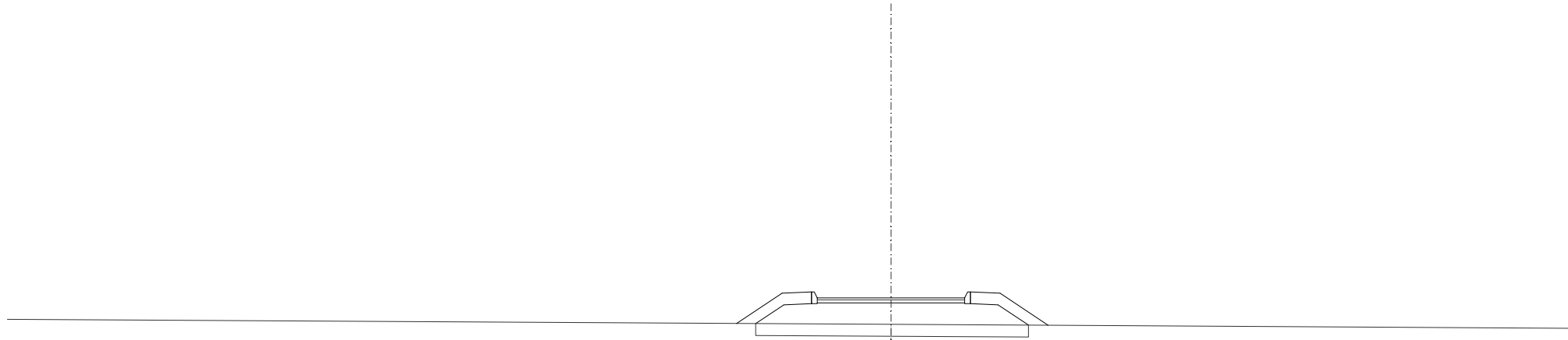
SCALA 1:100

QT.RIF. 33,000

QUOTE TERRENO	39,53						
DIST.PARZIALI TERRENO							
DIST.PARZIALI PROGETTO		0,78	0,50	2,50	0,50	0,82	
QUOTA PROGETTO	39,55	40,07	40,09 39,99		39,99 40,09	40,07	39,52

SCAVI E BONIFICHE	
SCOTICO	4,633 m
RILEVATI	
RILEVATO	2,289 m ²
TERRENO VEGETALE	2,917 m
SOVRASTRUTTURA STRADALE	
STRATO DI USURA	2,500 m
STRATO DI BINDER	2,500 m
MANUFATTI	
CORDOLO BITUMINOSO	0,035 m ²

ASSE: PC4
SEZIONE N.: 166
 QT. PROGETTO: 39,975
 DIST.PROG.: 2780,215
 DIST.PREC.: 2,644
 DIST.SUCC.: 2,537



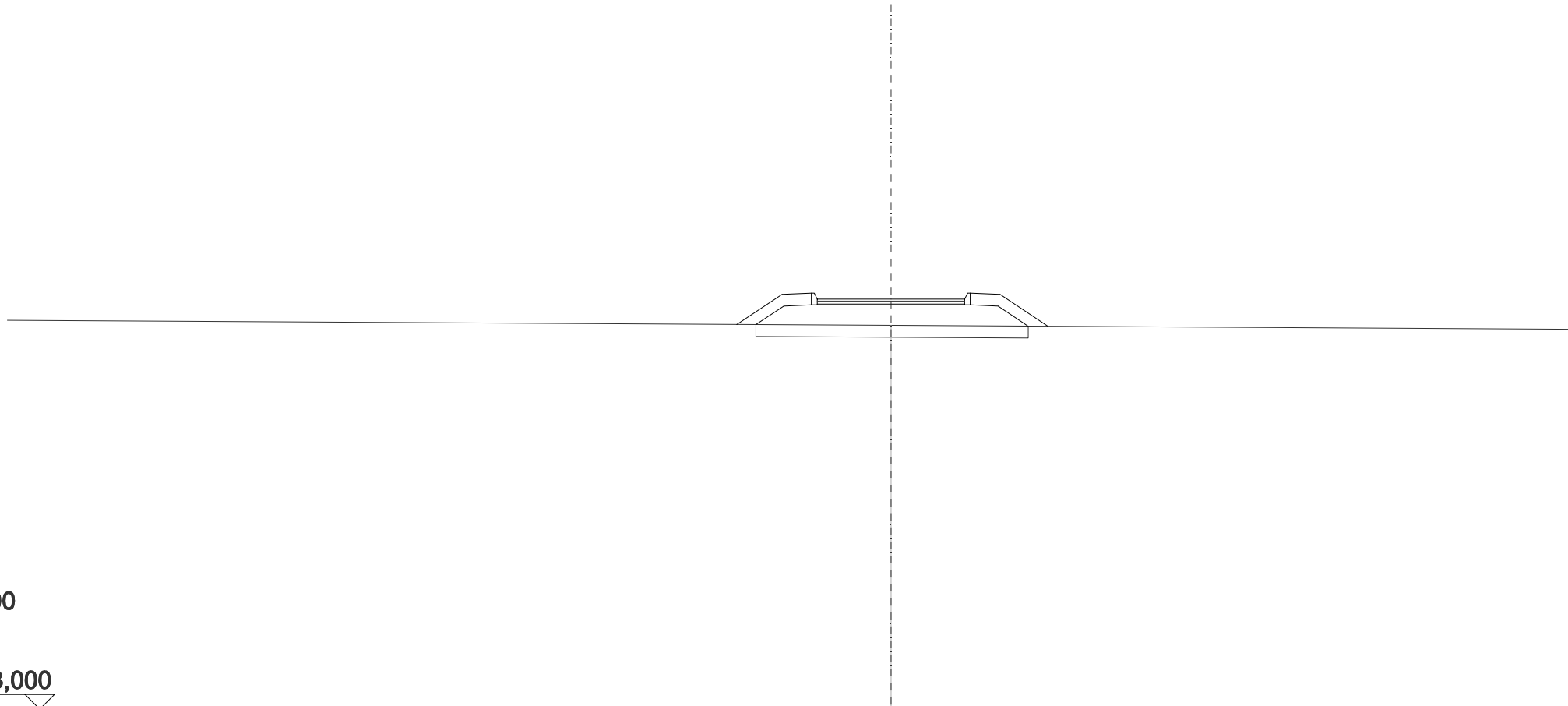
SCALA 1:100

QT.RIF. 33,000

QUOTE TERRENO	39,52						
DIST.PARZIALI TERRENO							
DIST.PARZIALI PROGETTO		0,77	0,50	2,50	0,50	0,82	
QUOTA PROGETTO	39,54	40,05	40,07	39,97	39,97	40,07	39,51

SCAVI E BONIFICHE	
SCOTICO	4,623 m
RILEVATI	
RILEVATO	2,272 m ²
TERRENO VEGETALE	2,904 m
SOVRASTRUTTURA STRADALE	
STRATO DI USURA	2,500 m
STRATO DI BINDER	2,500 m
MANUFATTI	
CORDOLO BITUMINOSO	0,035 m ²

ASSE: PC4
SEZIONE N.: 167
 QT. PROGETTO: 39,962
 DIST.PROG.: 2782,752
 DIST.PREC.: 2,537
 DIST.SUCC.: 31,513



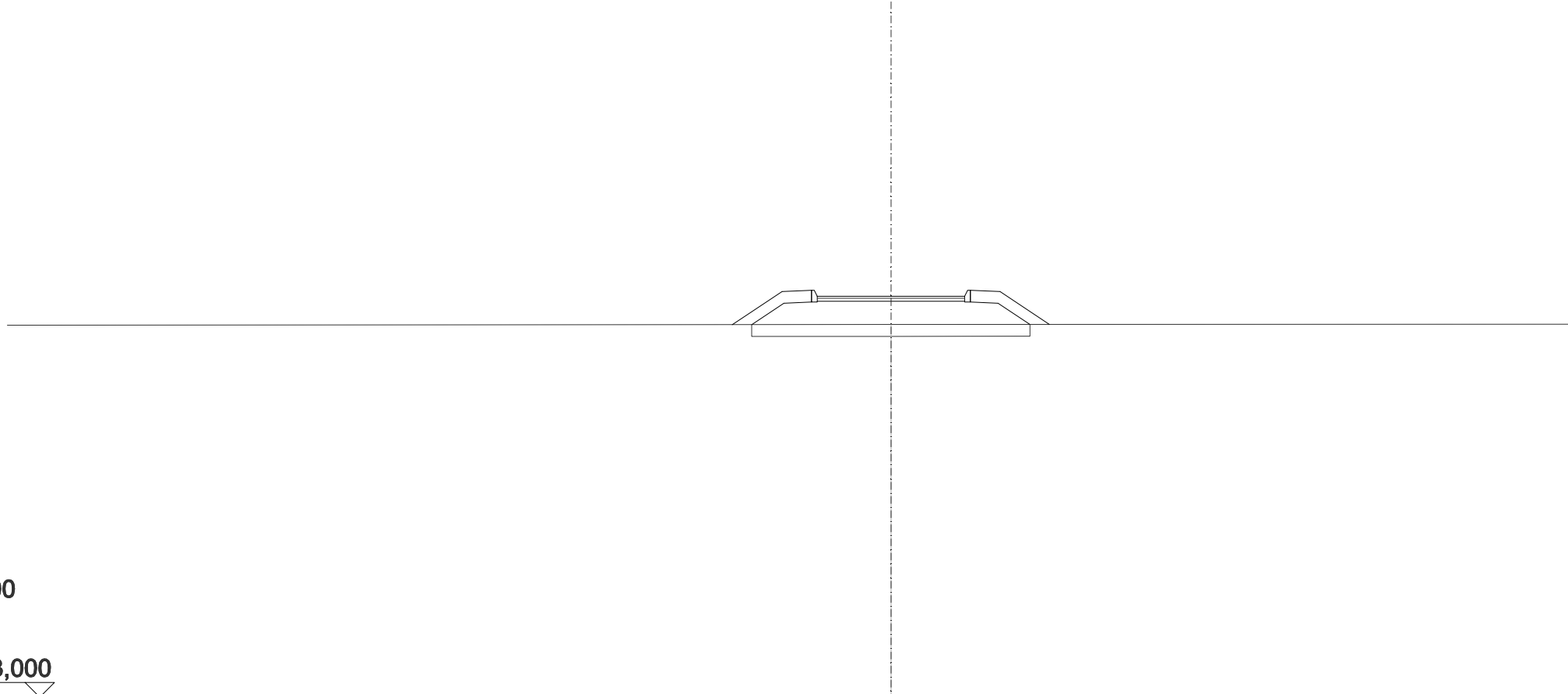
SCALA 1:100

QT.RIF. 33,000

QUOTE TERRENO	39,51						
DIST.PARZIALI TERRENO							
DIST.PARZIALI PROGETTO		0,77	0,50	2,50	0,50	0,81	
QUOTA PROGETTO	39,53	40,04	40,06	39,96	39,96	40,04	39,50

SCAVI E BONIFICHE	
SCOTICO	4,720 m
RILEVATI	
RILEVATO	2,437 m ²
TERRENO VEGETALE	3,022 m
SOVRASTRUTTURA STRADALE	
STRATO DI USURA	2,500 m
STRATO DI BINDER	2,500 m
MANUFATTI	
CORDOLO BITUMINOSO	0,035 m ²

ASSE: PC4
SEZIONE N.: 168
 QT. PROGETTO: 39,809
 DIST.PROG.: 2814,265
 DIST.PREC.: 31,513
 DIST.SUCC.: 12,124



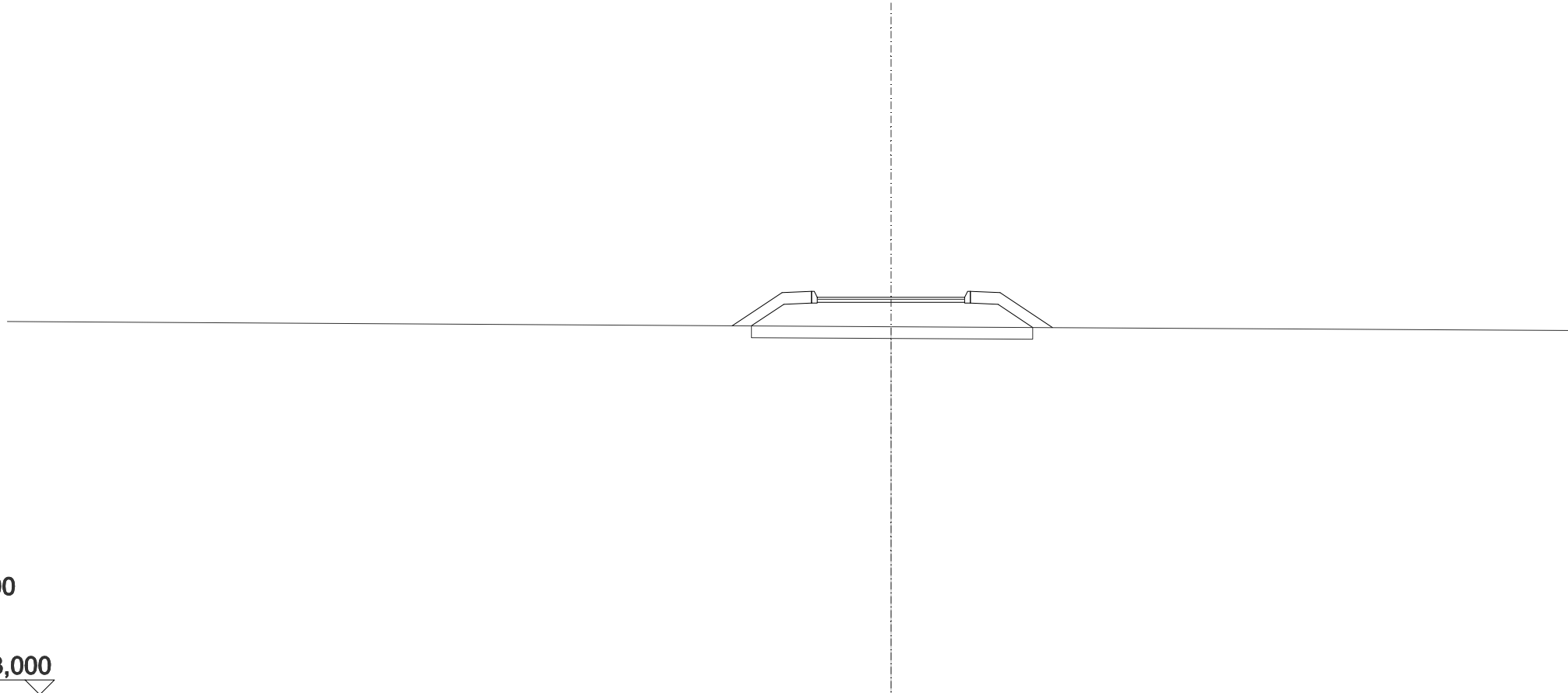
SCALA 1:100

QT.RIF. 33,000

QUOTE TERRENO	39,33						
DIST.PARZIALI TERRENO							
DIST.PARZIALI PROGETTO		0,84	0,50	2,50	0,50	0,84	
QUOTA PROGETTO	39,33	39,89	39,91 39,61		39,61 39,91	39,89	39,33

SCAVI E BONIFICHE	
SCOTICO	4,776 m
RILEVATI	
RILEVATO	2,532 m ²
TERRENO VEGETALE	3,089 m
SOVRASTRUTTURA STRADALE	
STRATO DI USURA	2,500 m
STRATO DI BINDER	2,500 m
MANUFATTI	
CORDOLO BITUMINOSO	0,035 m ²

ASSE: PC4
SEZIONE N.: 169
 QT. PROGETTO: 39,750
 DIST.PROG.: 2826,389
 DIST.PREC.: 12,124
 DIST.SUCC.: 47,175



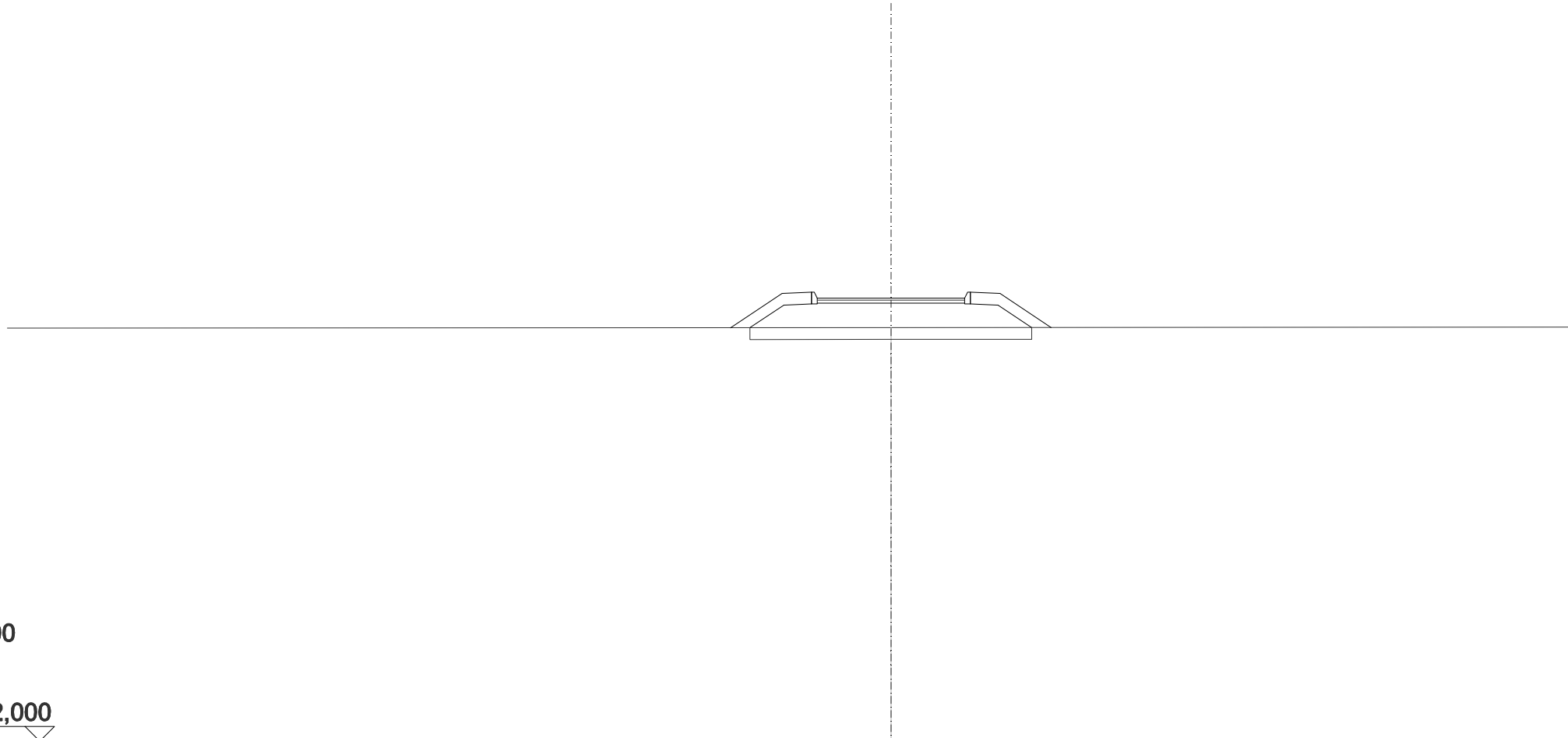
SCALA 1:100

QT.RIF. 33,000

QUOTE TERRENO	39,25						
DIST.PARZIALI TERRENO							
DIST.PARZIALI PROGETTO		0,85	0,50	2,50	0,50	0,89	
QUOTA PROGETTO	39,27	39,83	39,85 39,75		39,75 39,85	39,83	39,24

SCAVI E BONIFICHE	
SCOTICO	4,784 m
RILEVATI	
RILEVATO	2,546 m ²
TERRENO VEGETALE	3,098 m
SOVRASTRUTTURA STRADALE	
STRATO DI USURA	2,500 m
STRATO DI BINDER	2,500 m
MANUFATTI	
CORDOLO BITUMINOSO	0,035 m ²

ASSE: PC4
SEZIONE N.: 170
 QT. PROGETTO: 39,521
 DIST.PROG.: 2873,564
 DIST.PREC.: 47,175
 DIST.SUCC.: 5,372



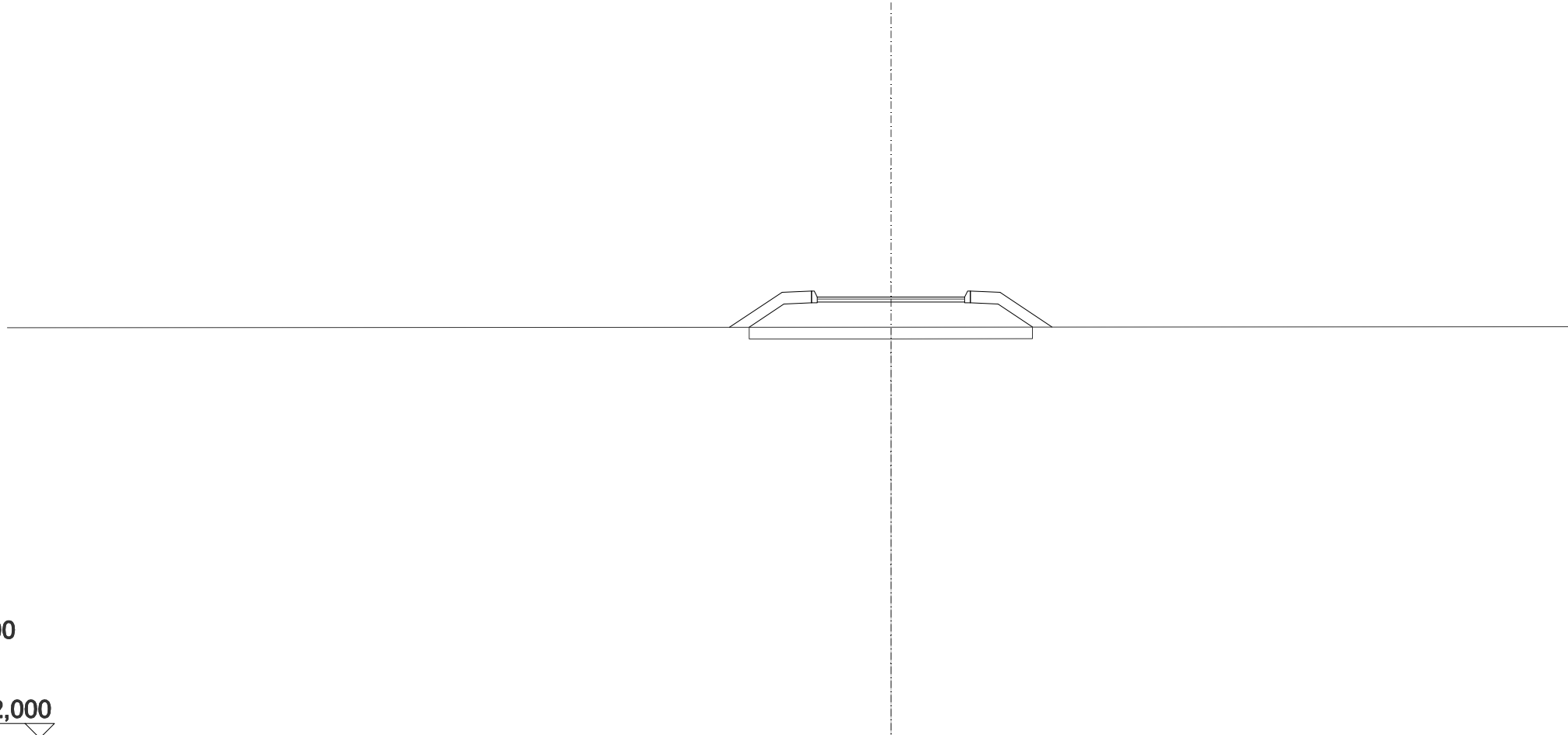
SCALA 1:100

QT.RIF. 32,000

QUOTE TERRENO	39,02						
DIST.PARZIALI TERRENO							
DIST.PARZIALI PROGETTO		0,88	0,50	2,50	0,50	0,87	
QUOTA PROGETTO	39,02	39,60	39,62 39,52		39,52 39,62	39,60	39,02

SCAVI E BONIFICHE	
SCOTICO	4,812 m
RILEVATI	
RILEVATO	2,595 m ²
TERRENO VEGETALE	3,132 m
SOVRASTRUTTURA STRADALE	
STRATO DI USURA	2,500 m
STRATO DI BINDER	2,500 m
MANUFATTI	
CORDOLO BITUMINOSO	0,035 m ²

ASSE: PC4
SEZIONE N.: 171
 QT. PROGETTO: 39,495
 DIST.PROG.: 2878,936
 DIST.PREC.: 5,372
 DIST.SUCC.: 17,022



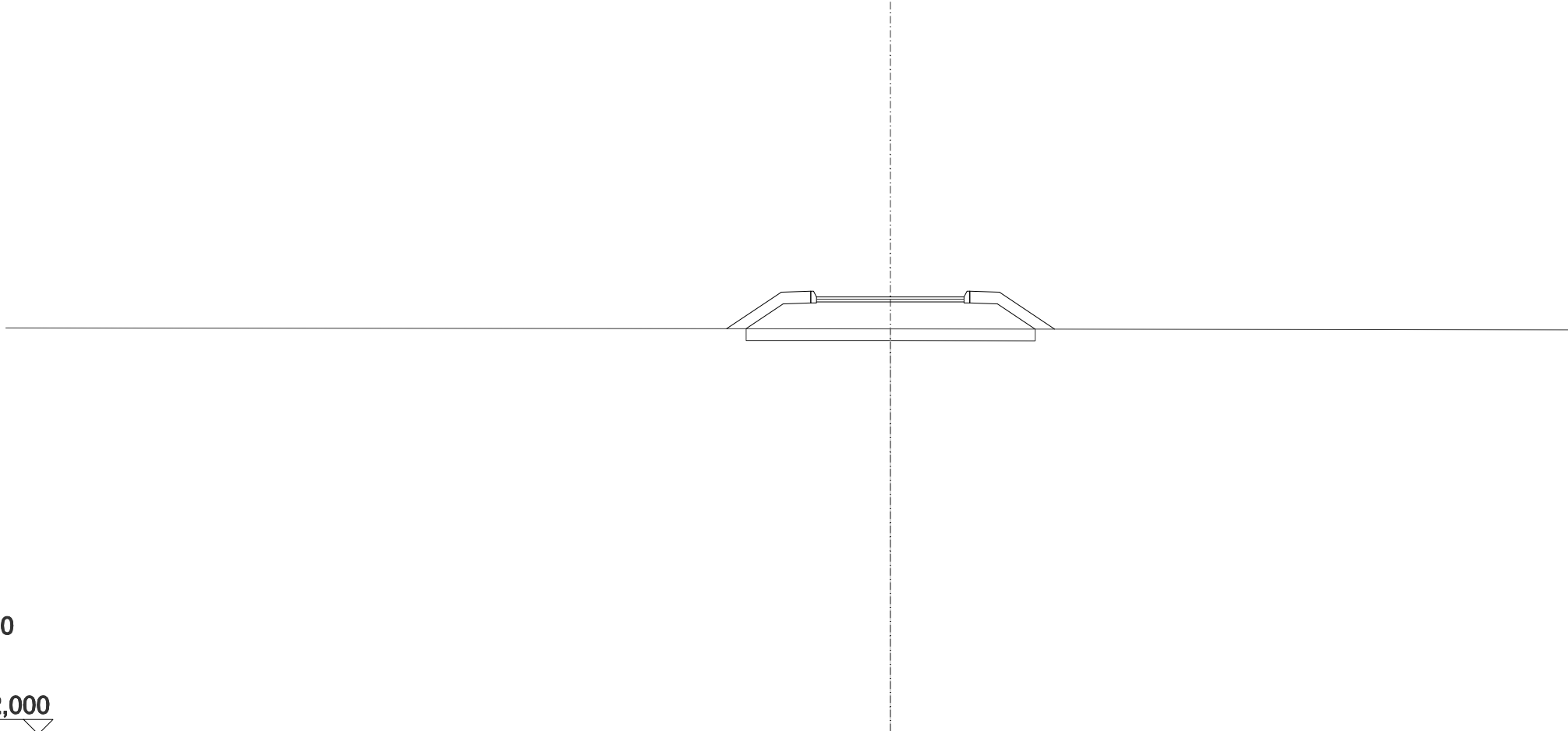
SCALA 1:100

QT.RIF. 32,000

QUOTE TERRENO	38,98						
DIST.PARZIALI TERRENO							
DIST.PARZIALI PROGETTO		0,89	0,50	2,50	0,50	0,88	
QUOTA PROGETTO	38,98	39,58	39,60 39,50		39,50 39,60	39,58	38,99

SCAVI E BONIFICHE	
SCOTICO	4,903 m
RILEVATI	
RILEVATO	2,754 m ²
TERRENO VEGETALE	3,241 m
SOVRASTRUTTURA STRADALE	
STRATO DI USURA	2,500 m
STRATO DI BINDER	2,500 m
MANUFATTI	
CORDOLO BITUMINOSO	0,035 m ²

ASSE: PC4
SEZIONE N.: 172
 QT. PROGETTO: 39,413
 DIST.PROG.: 2895,958
 DIST.PREC.: 17,022
 DIST.SUCC.: 21,924



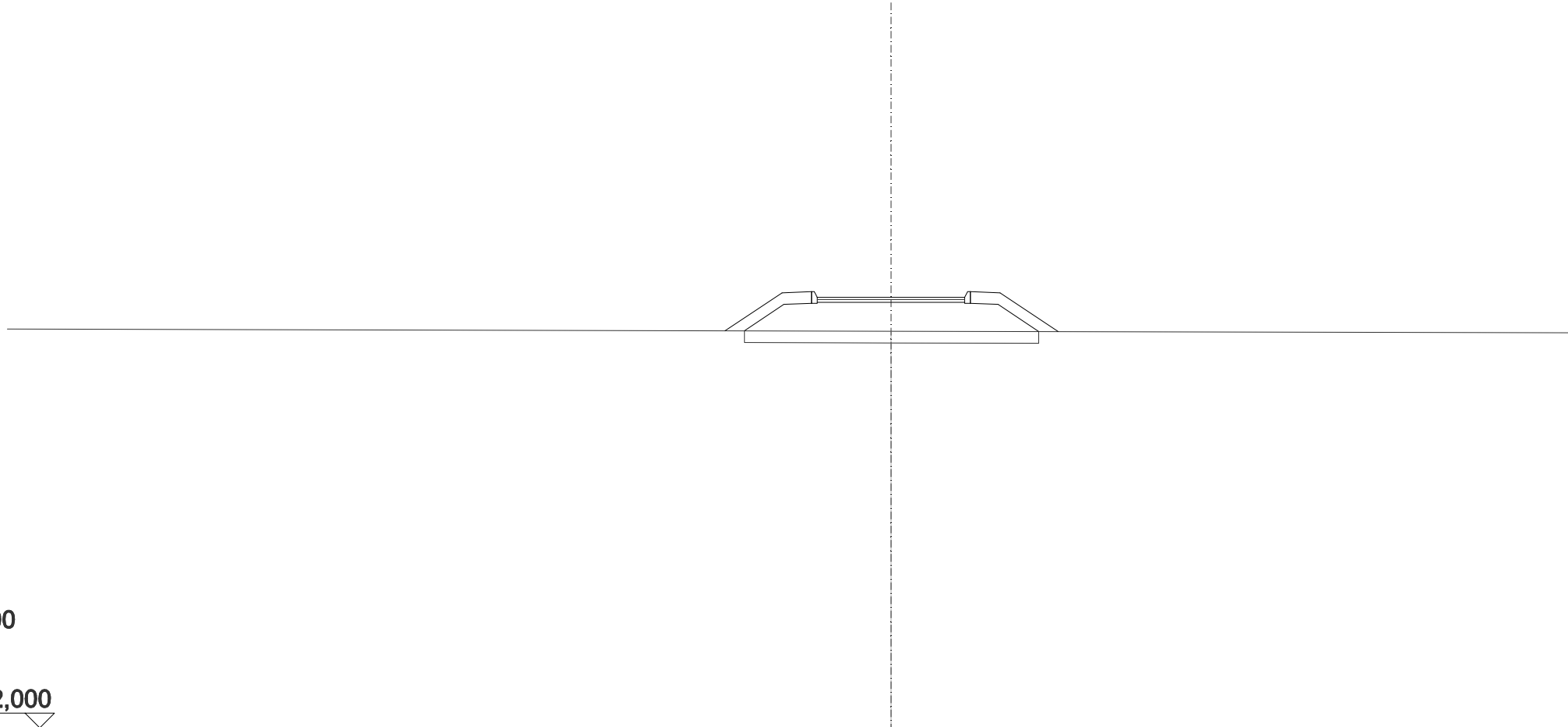
SCALA 1:100

QT.RIF. 32,000

QUOTE TERRENO	38,87						
DIST.PARZIALI TERRENO							
DIST.PARZIALI PROGETTO		0,93	0,50	2,50	0,50	0,94	
QUOTA PROGETTO	38,87	39,49	39,51 39,41		39,41 39,51	39,49	38,87

SCAVI E BONIFICHE	
SCOTICO	4,995 m
RILEVATI	
RILEVATO	2,918 m ²
TERRENO VEGETALE	3,351 m
SOVRASTRUTTURA STRADALE	
STRATO DI USURA	2,500 m
STRATO DI BINDER	2,500 m
MANUFATTI	
CORDOLO BITUMINOSO	0,035 m ²

ASSE: PC4
SEZIONE N.: 173
 QT. PROGETTO: 39,306
 DIST.PROG.: 2917,882
 DIST.PREC.: 21,924
 DIST.SUCC.: 5,035



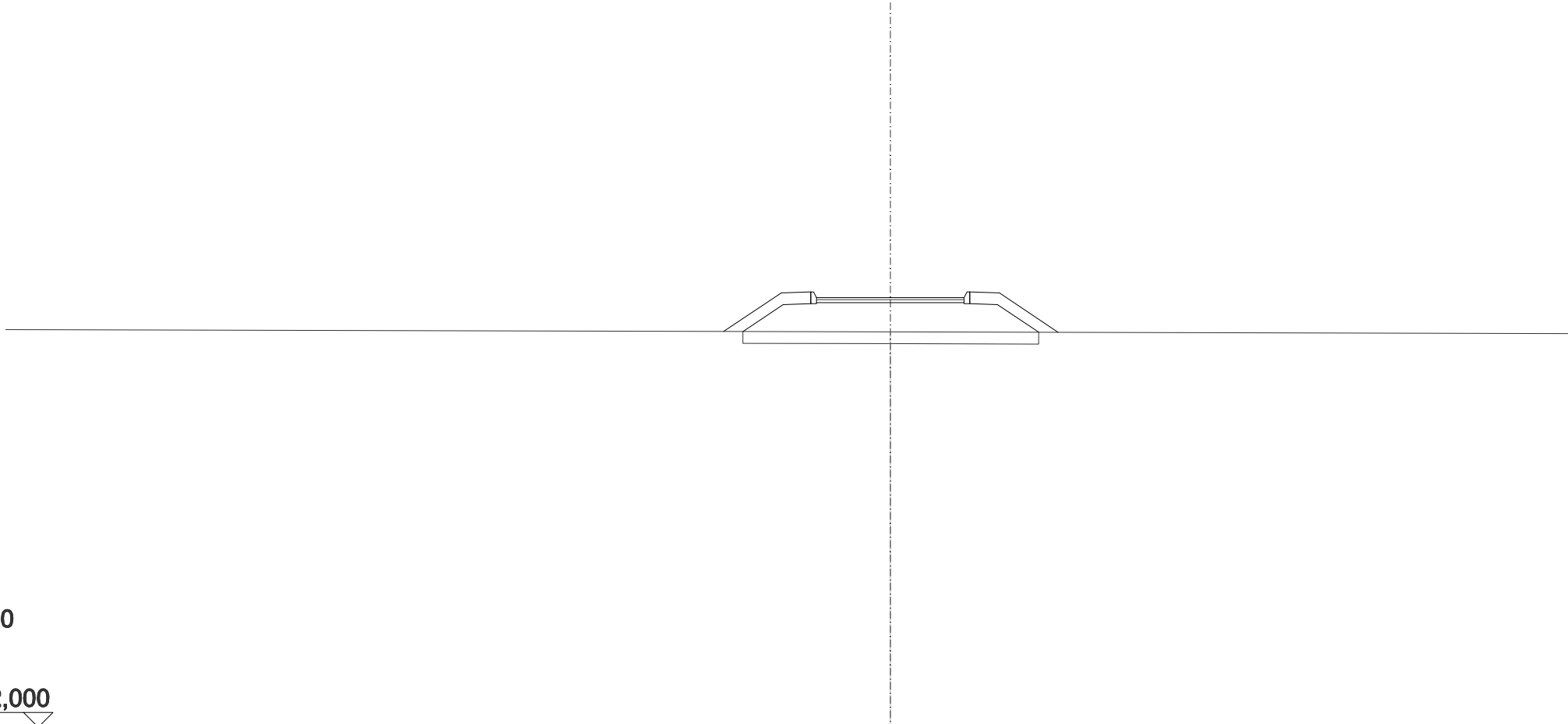
SCALA 1:100

QT.RIF. 32,000

QUOTE TERRENO	38,73						
DIST.PARZIALI TERRENO							
DIST.PARZIALI PROGETTO		0,97	0,50	2,50	0,50	0,99	
QUOTA PROGETTO	38,74	39,39	39,41 39,31		39,31 39,41	39,39	38,73

SCAVI E BONIFICHE	
SCOTICO	5,015 m
RILEVATI	
RILEVATO	2,955 m ²
TERRENO VEGETALE	3,376 m
SOVRASTRUTTURA STRADALE	
STRATO DI USURA	2,500 m
STRATO DI BINDER	2,500 m
MANUFATTI	
CORDOLO BITUMINOSO	0,035 m ²

ASSE: PC4
SEZIONE N.: 174
 QT. PROGETTO: 39,282
 DIST.PROG.: 2922,917
 DIST.PREC.: 5,035
 DIST.SUCC.: 12,501



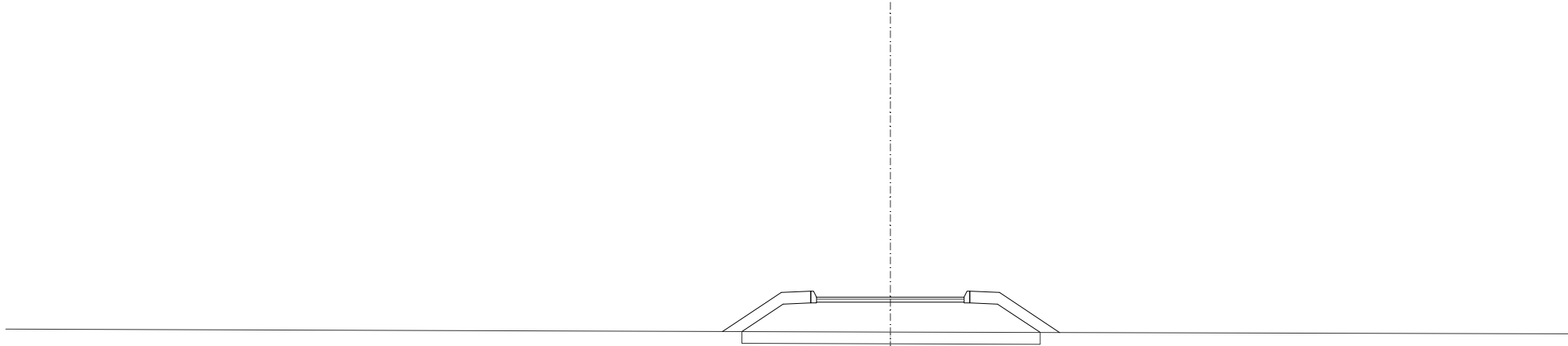
SCALA 1:100

QT.RIF. 32,000

QUOTE TERRENO	38,70						
DIST.PARZIALI TERRENO							
DIST.PARZIALI PROGETTO		0,98	0,50	2,50	0,50	1,00	
QUOTA PROGETTO	38,71	39,36	39,38 39,28	38,70	39,28 39,38	39,36	38,70

SCAVI E BONIFICHE	
SCOTICO	5,058 m
RILEVATI	
RILEVATO	3,035 m ²
TERRENO VEGETALE	3,427 m
SOVRASTRUTTURA STRADALE	
STRATO DI USURA	2,500 m
STRATO DI BINDER	2,500 m
MANUFATTI	
CORDOLO BITUMINOSO	0,035 m ²

ASSE: PC4
SEZIONE N.: 175
 QT. PROGETTO: 39,221
 DIST.PROG.: 2935,419
 DIST.PREC.: 12,501
 DIST.SUCC.: 100,516



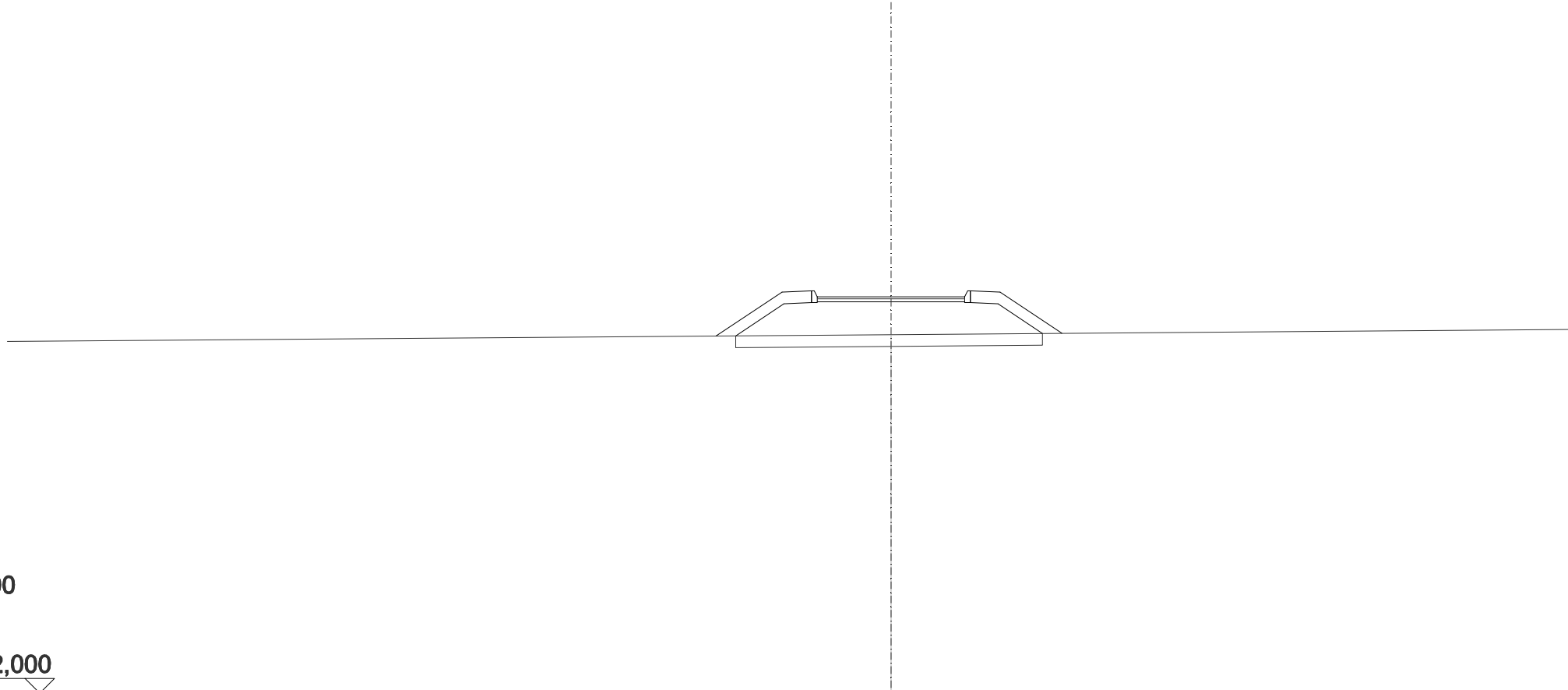
SCALA 1:100

QT.RIF. 32,000

QUOTE TERRENO	38,63						
DIST.PARZIALI TERRENO							
DIST.PARZIALI PROGETTO		1,00	0,50	2,50	0,50	1,02	
QUOTA PROGETTO	38,64	39,30	39,32 39,22		39,22 39,32	39,30	38,62

SCAVI E BONIFICHE	
SCOTICO	5,208 m
RILEVATI	
RILEVATO	3,308 m ²
TERRENO VEGETALE	3,608 m
SOVRASTRUTTURA STRADALE	
STRATO DI USURA	2,500 m
STRATO DI BINDER	2,500 m
MANUFATTI	
CORDOLO BITUMINOSO	0,035 m ²

ASSE: PC4
SEZIONE N.: 176
 QT. PROGETTO: 38,733
 DIST.PROG.: 3035,935
 DIST.PREC.: 100,516
 DIST.SUCC.: 6,566



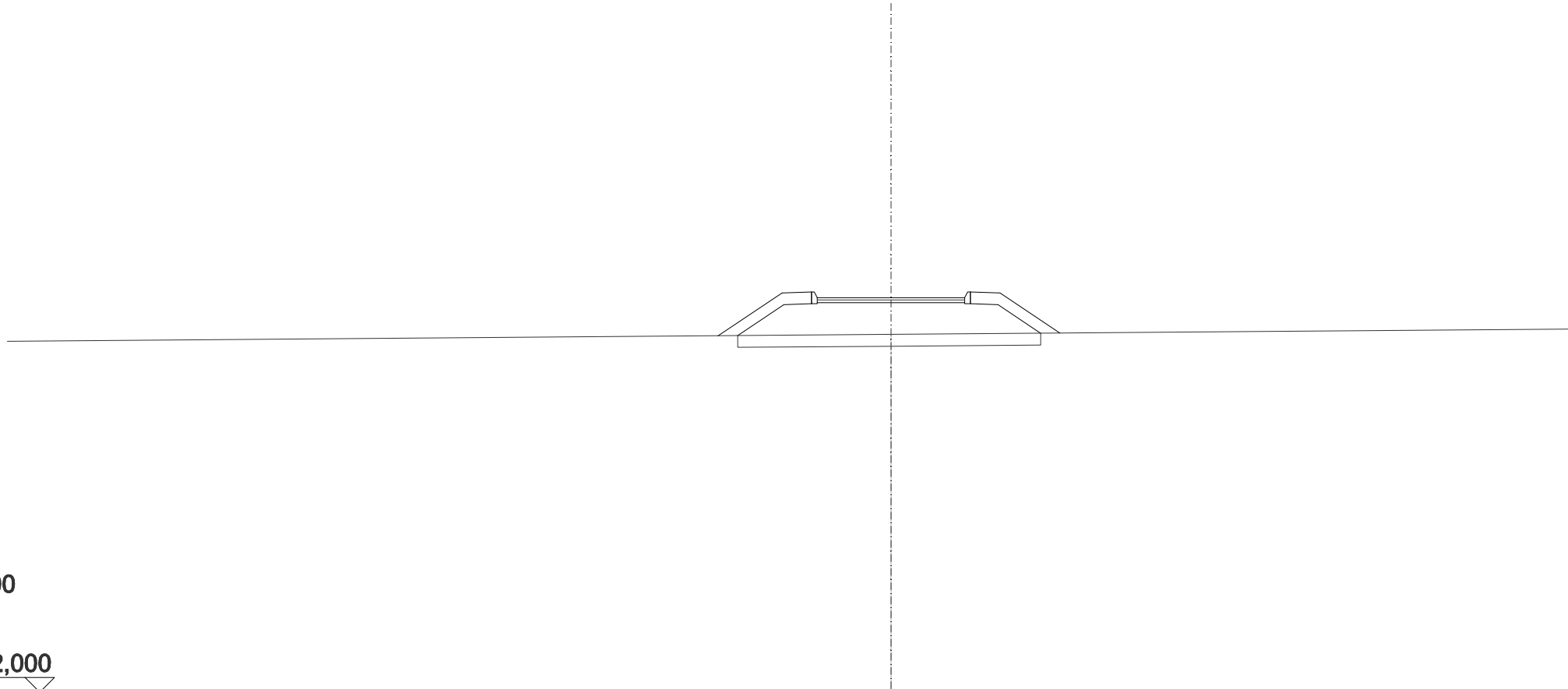
SCALA 1:100

QT.RIF. 32,000

QUOTE TERRENO	38,09						
DIST.PARZIALI TERRENO							
DIST.PARZIALI PROGETTO		1,12	0,50	2,50	0,50	1,05	
QUOTA PROGETTO	38,07	38,81	38,83 38,73	38,73 38,63	38,81	38,11	

SCAVI E BONIFICHE	
SCOTICO	5,146 m
RILEVATI	
RILEVATO	3,193 m ²
TERRENO VEGETALE	3,533 m
SOVRASTRUTTURA STRADALE	
STRATO DI USURA	2,500 m
STRATO DI BINDER	2,500 m
MANUFATTI	
CORDOLO BITUMINOSO	0,035 m ²

ASSE: PC4
SEZIONE N.: 177
 QT. PROGETTO: 38,701
 DIST.PROG.: 3042,501
 DIST.PREC.: 6,566
 DIST.SUCC.: 18,006



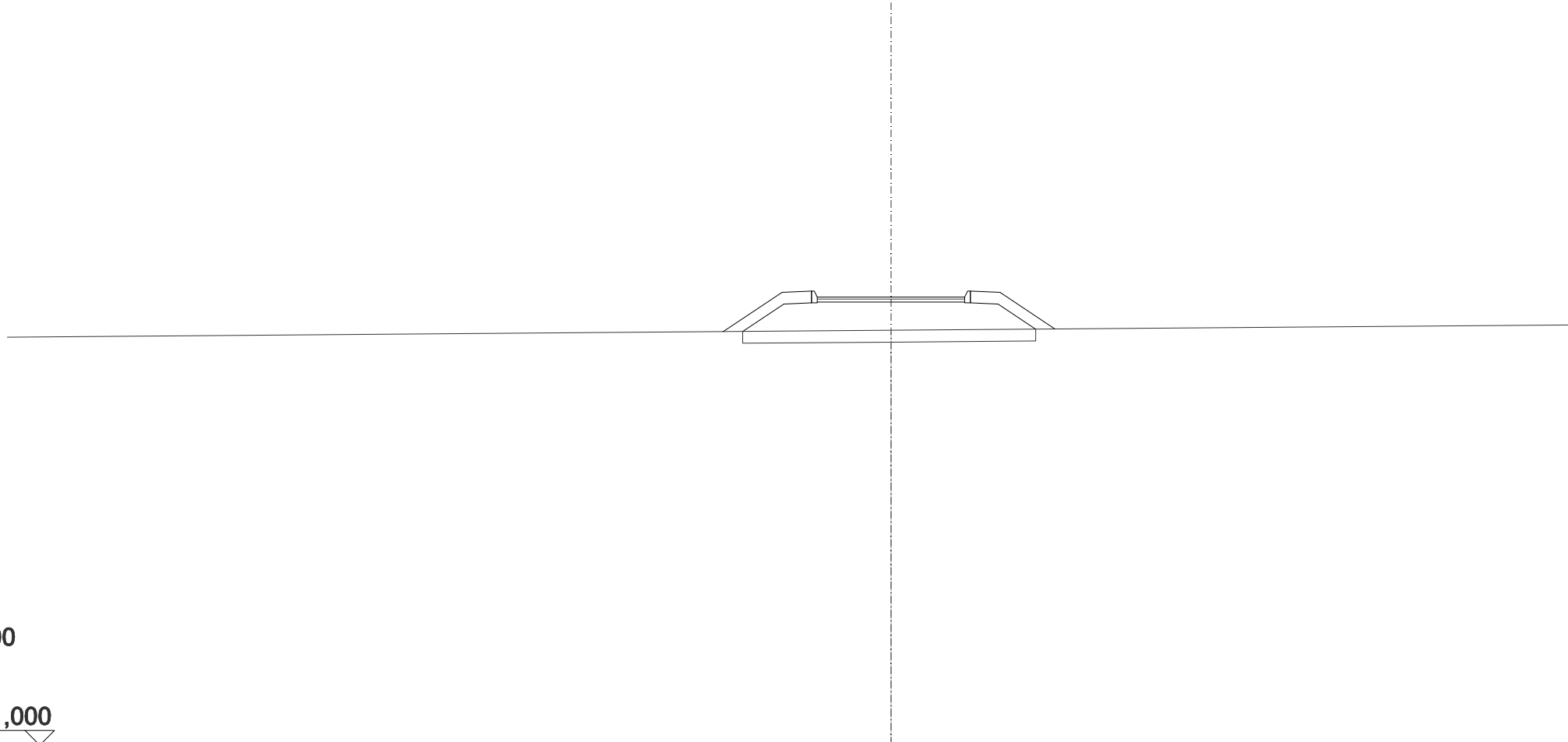
SCALA 1:100

QT.RIF. 32,000

QUOTE TERRENO	38,08						
DIST.PARZIALI TERRENO							
DIST.PARZIALI PROGETTO		1,09	0,50	2,50	0,50	1,02	
QUOTA PROGETTO	38,06	38,78	38,80 38,70		38,70 38,80	38,78	38,10

SCAVI E BONIFICHE	
SCOTICO	4,975 m
RILEVATI	
RILEVATO	2,882 m ²
TERRENO VEGETALE	3,328 m
SOVRASTRUTTURA STRADALE	
STRATO DI USURA	2,500 m
STRATO DI BINDER	2,500 m
MANUFATTI	
CORDOLO BITUMINOSO	0,035 m ²

ASSE: PC4
SEZIONE N.: 178
 QT. PROGETTO: 38,614
 DIST.PROG.: 3060,506
 DIST.PREC.: 18,006
 DIST.SUCC.: 16,684



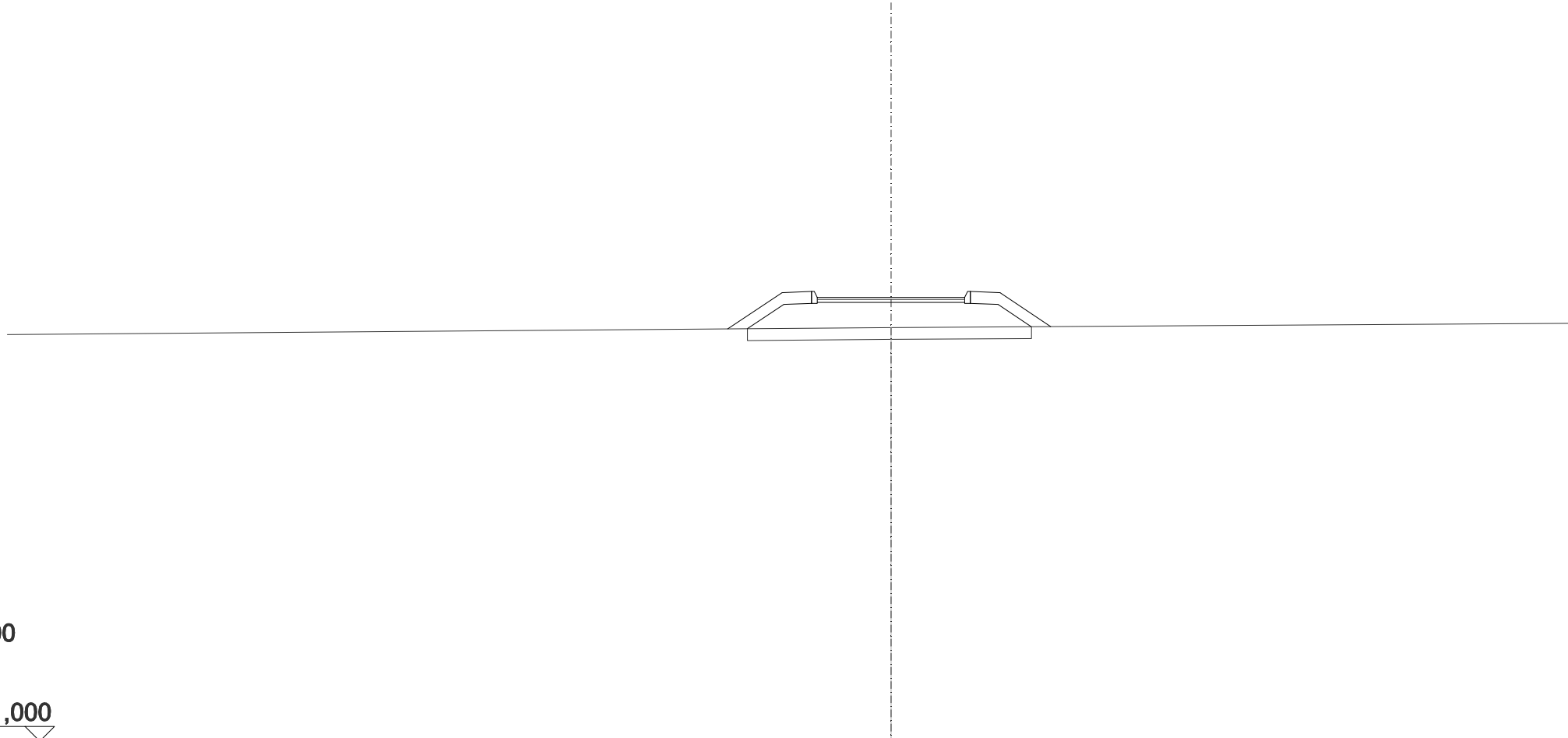
SCALA 1:100

QT.RIF. 31,000

QUOTE TERRENO	38,05						
DIST.PARZIALI TERRENO							
DIST.PARZIALI PROGETTO		1,00	0,50	2,50	0,50	0,94	
QUOTA PROGETTO	38,03	38,69	38,71 38,61		38,61 38,71	38,69	38,07

SCAVI E BONIFICHE	
SCOTICO	4,822 m
RILEVATI	
RILEVATO	2,608 m ²
TERRENO VEGETALE	3,145 m
SOVRASTRUTTURA STRADALE	
STRATO DI USURA	2,500 m
STRATO DI BINDER	2,500 m
MANUFATTI	
CORDOLO BITUMINOSO	0,035 m ²

ASSE: PC4
SEZIONE N.: 179
 QT. PROGETTO: 38,533
 DIST.PROG.: 3077,190
 DIST.PREC.: 16,684
 DIST.SUCC.: 4,983



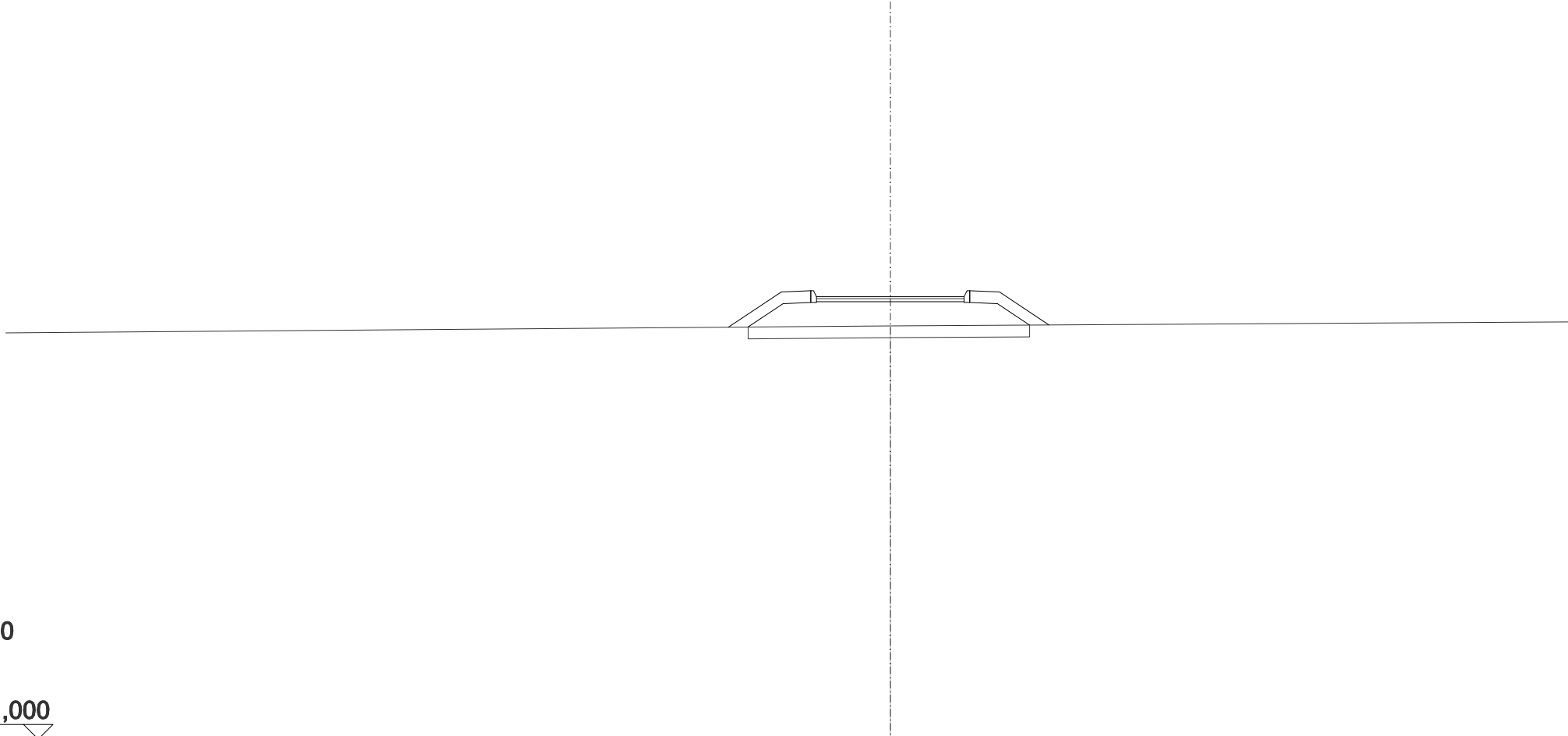
SCALA 1:100

QT.RIF. 31,000

QUOTE TERRENO	38,02						
DIST.PARZIALI TERRENO							
DIST.PARZIALI PROGETTO		0,92	0,50	2,50	0,50	0,86	
QUOTA PROGETTO	38,00	38,61	38,63 38,53		38,53 38,63	38,61	38,04

SCAVI E BONIFICHE	
SCOTICO	4,776 m
RILEVATI	
RILEVATO	2,527 m ²
TERRENO VEGETALE	3,090 m
SOVRASTRUTTURA STRADALE	
STRATO DI USURA	2,500 m
STRATO DI BINDER	2,500 m
MANUFATTI	
CORDOLO BITUMINOSO	0,035 m ²

ASSE: PC4
SEZIONE N.: 180
 QT. PROGETTO: 38,508
 DIST.PROG.: 3082,173
 DIST.PREC.: 4,983
 DIST.SUCC.: 3,005



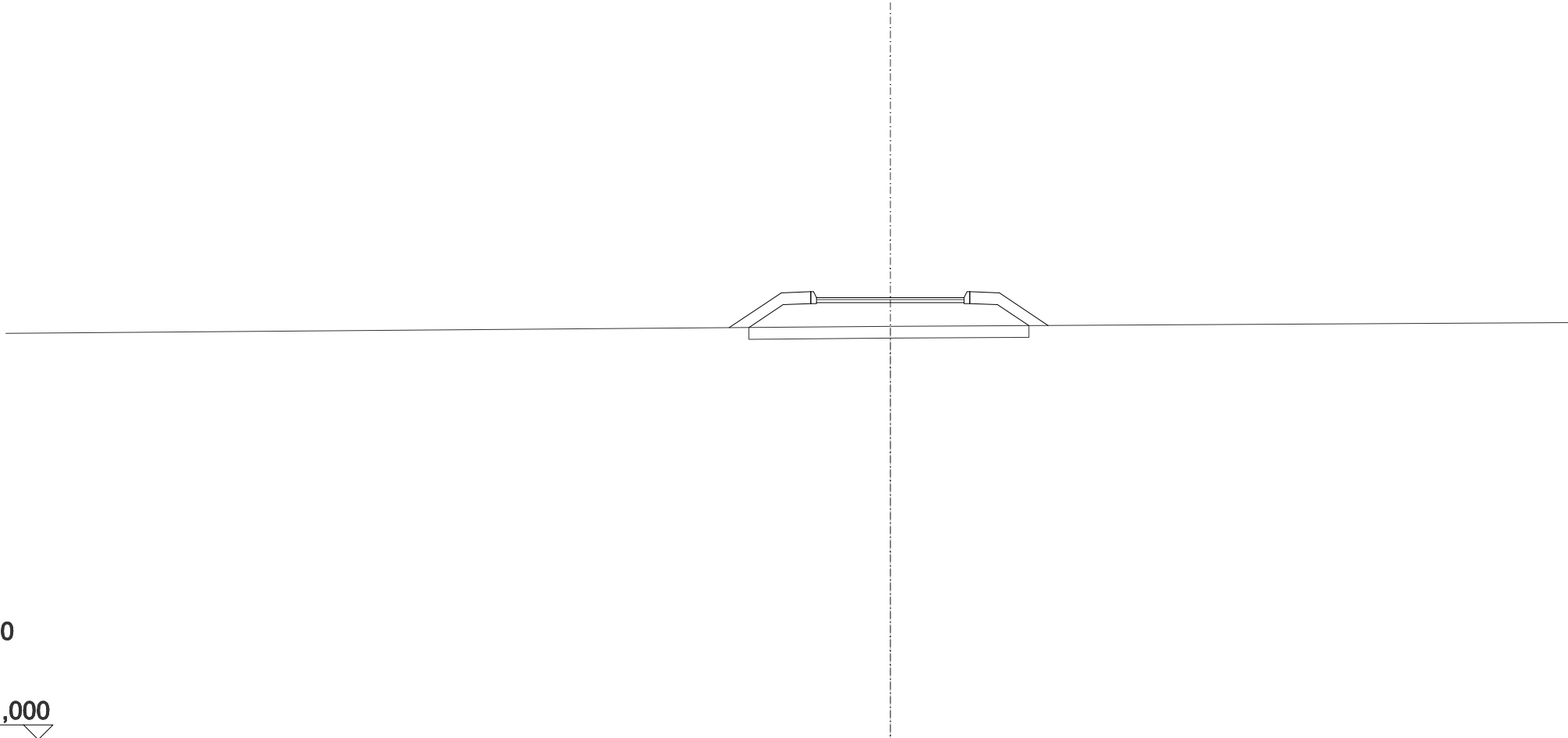
SCALA 1:100

QT.RIF. 31,000

QUOTE TERRENO	38,01						
DIST.PARZIALI TERRENO							
DIST.PARZIALI PROGETTO		0,90	0,50	2,50	0,50	0,84	
QUOTA PROGETTO	37,99	38,59	38,61 38,51		38,51 38,61	38,59	38,03

SCAVI E BONIFICHE	
SCOTICO	4,748 m
RILEVATI	
RILEVATO	2,479 m ²
TERRENO VEGETALE	3,056 m
SOVRASTRUTTURA STRADALE	
STRATO DI USURA	2,500 m
STRATO DI BINDER	2,500 m
MANUFATTI	
CORDOLO BITUMINOSO	0,035 m ²

ASSE: PC4
SEZIONE N.: 181
 QT. PROGETTO: 38,494
 DIST.PROG.: 3085,178
 DIST.PREC.: 3,005
 DIST.SUCC.: 2,004



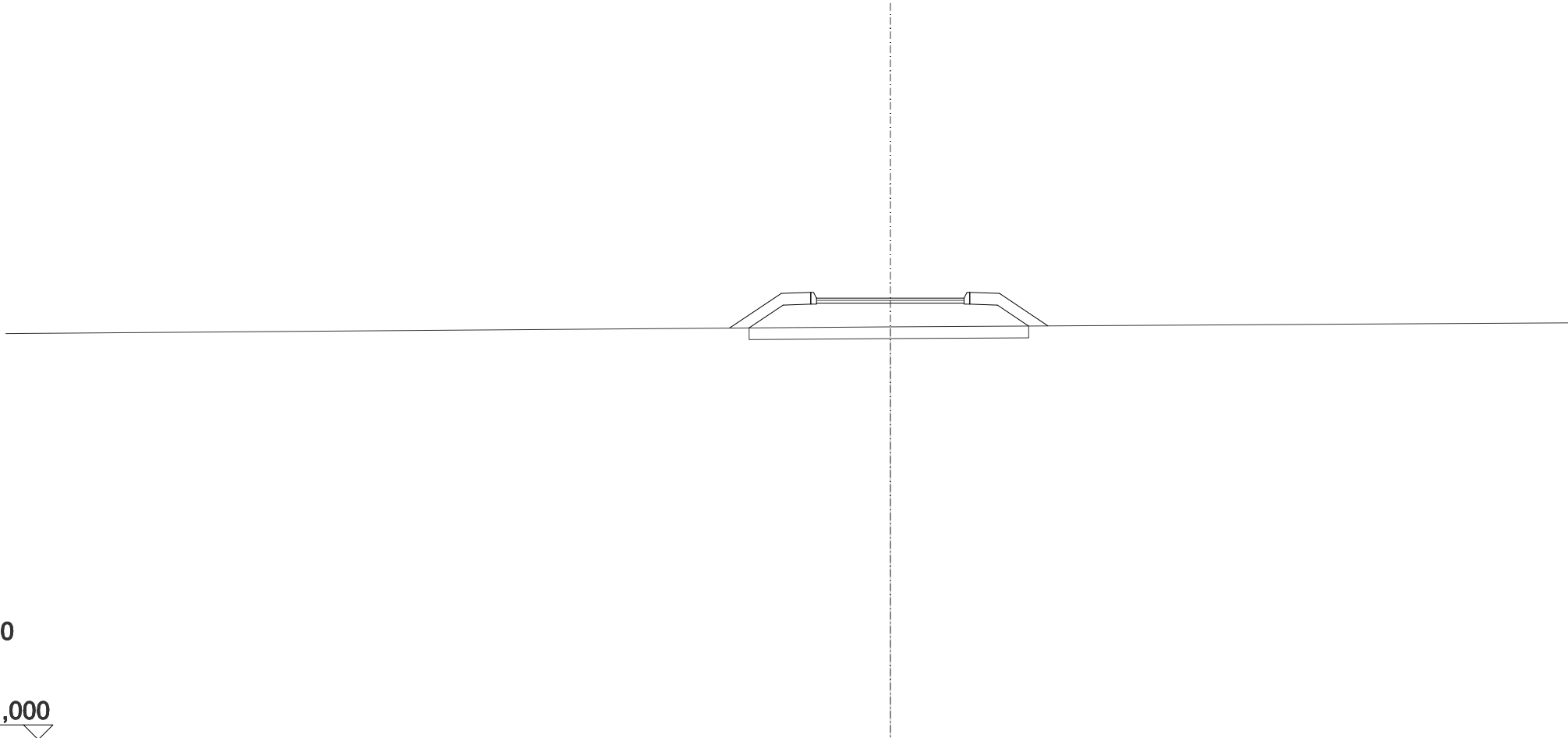
SCALA 1:100

QT.RIF. 31,000

QUOTE TERRENO	38,01					
DIST.PARZIALI TERRENO						
DIST.PARZIALI PROGETTO		0,88	0,50	2,50	0,50	0,83
QUOTA PROGETTO	37,99	38,57	38,59 38,49		38,49 38,59	38,57 38,02

SCAVI E BONIFICHE	
SCOTICO	4,739 m
RILEVATI	
RILEVATO	2,464 m ²
TERRENO VEGETALE	3,045 m
SOVRASTRUTTURA STRADALE	
STRATO DI USURA	2,500 m
STRATO DI BINDER	2,500 m
MANUFATTI	
CORDOLO BITUMINOSO	0,035 m ²

ASSE: PC4
SEZIONE N.: 182
 QT. PROGETTO: 38,484
 DIST.PROG.: 3087,182
 DIST.PREC.: 2,004
 DIST.SUCC.: 21,161



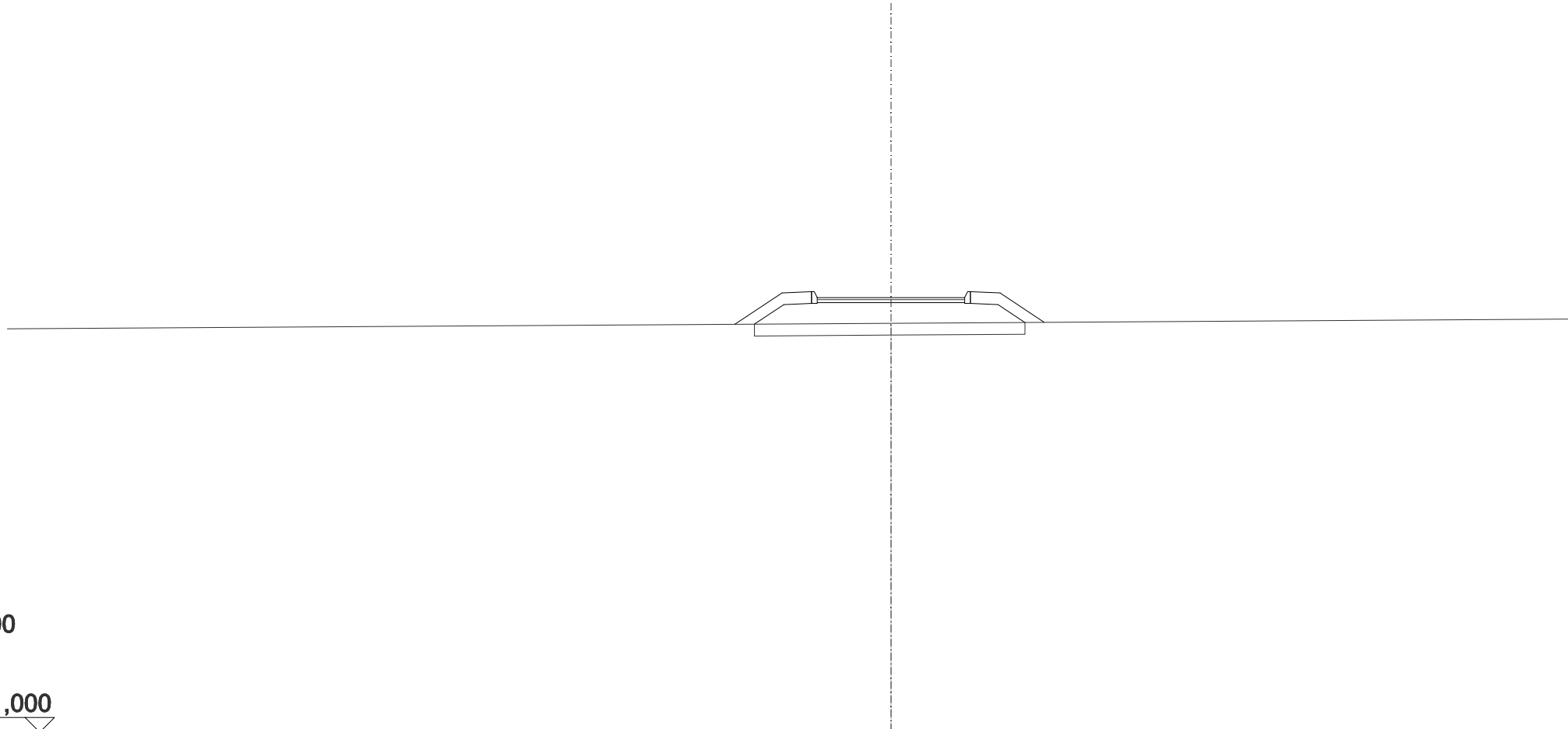
SCALA 1:100

QT.RIF. 31,000

QUOTE TERRENO	38,00					
DIST.PARZIALI TERRENO						
DIST.PARZIALI PROGETTO		0,88	0,50	2,50	0,50	0,82
QUOTA PROGETTO	37,98	38,56	38,58 38,48	38,48 38,56	38,56	38,01

SCAVI E BONIFICHE	
SCOTICO	4,591 m
RILEVATI	
RILEVATO	2,218 m ²
TERRENO VEGETALE	2,866 m
SOVRASTRUTTURA STRADALE	
STRATO DI USURA	2,500 m
STRATO DI BINDER	2,500 m
MANUFATTI	
CORDOLO BITUMINOSO	0,035 m ²

ASSE: PC4
SEZIONE N.: 183
 QT. PROGETTO: 38,381
 DIST.PROG.: 3108,343
 DIST.PREC.: 21,161
 DIST.SUCC.: 7,810



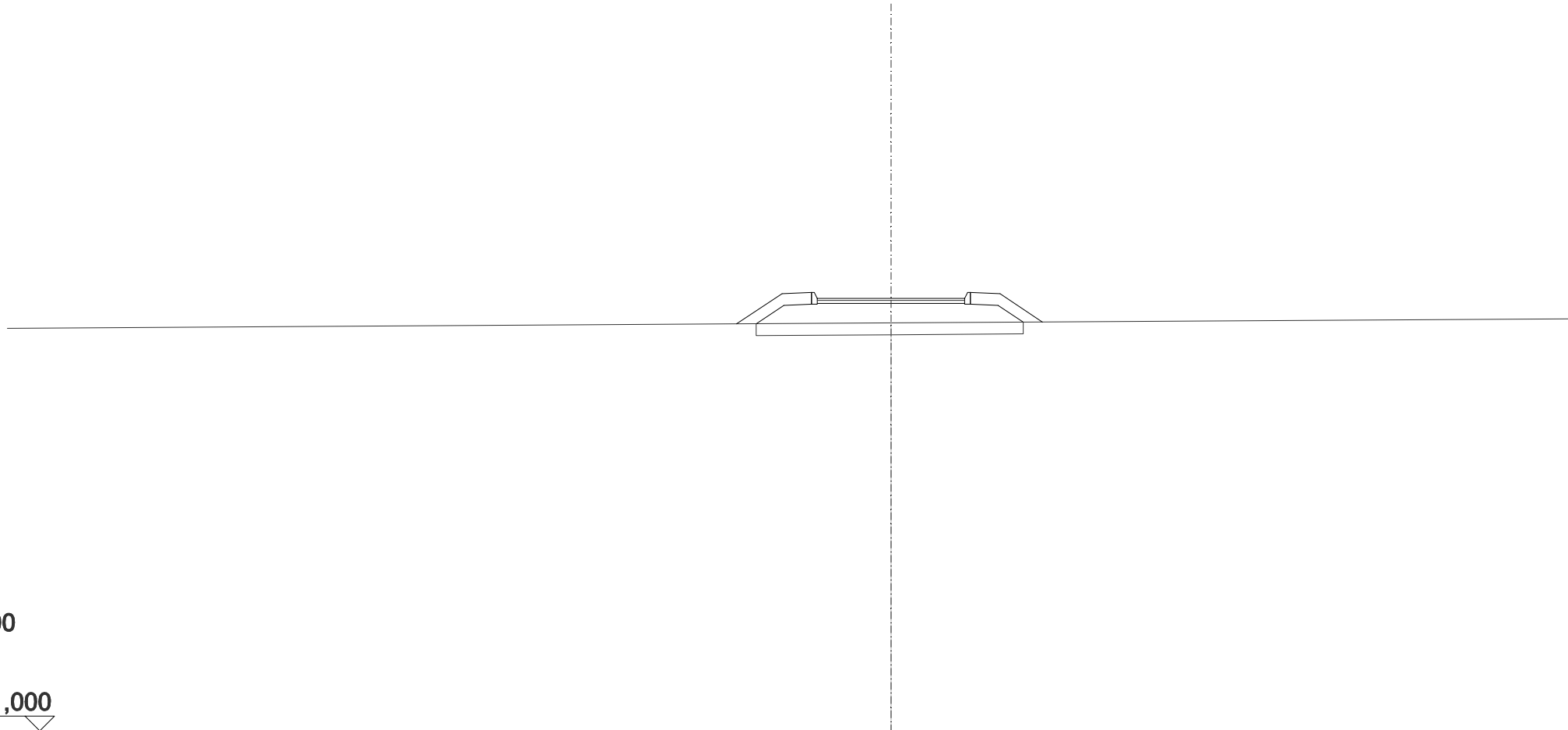
SCALA 1:100

QT.RIF. 31,000

QUOTE TERRENO	37,94					
DIST.PARZIALI TERRENO						
DIST.PARZIALI PROGETTO		0,80	0,50	2,50	0,50	0,75
QUOTA PROGETTO	37,93	38,46	38,48	38,38	38,46	37,96

SCAVI E BONIFICHE	
SCOTICO	4,534 m
RILEVATI	
RILEVATO	2,124 m ²
TERRENO VEGETALE	2,797 m
SOVRASTRUTTURA STRADALE	
STRATO DI USURA	2,500 m
STRATO DI BINDER	2,500 m
MANUFATTI	
CORDOLO BITUMINOSO	0,035 m ²

ASSE: PC4
SEZIONE N.: 184
 QT. PROGETTO: 38,343
 DIST.PROG.: 3116,153
 DIST.PREC.: 7,810
 DIST.SUCC.: 25,000



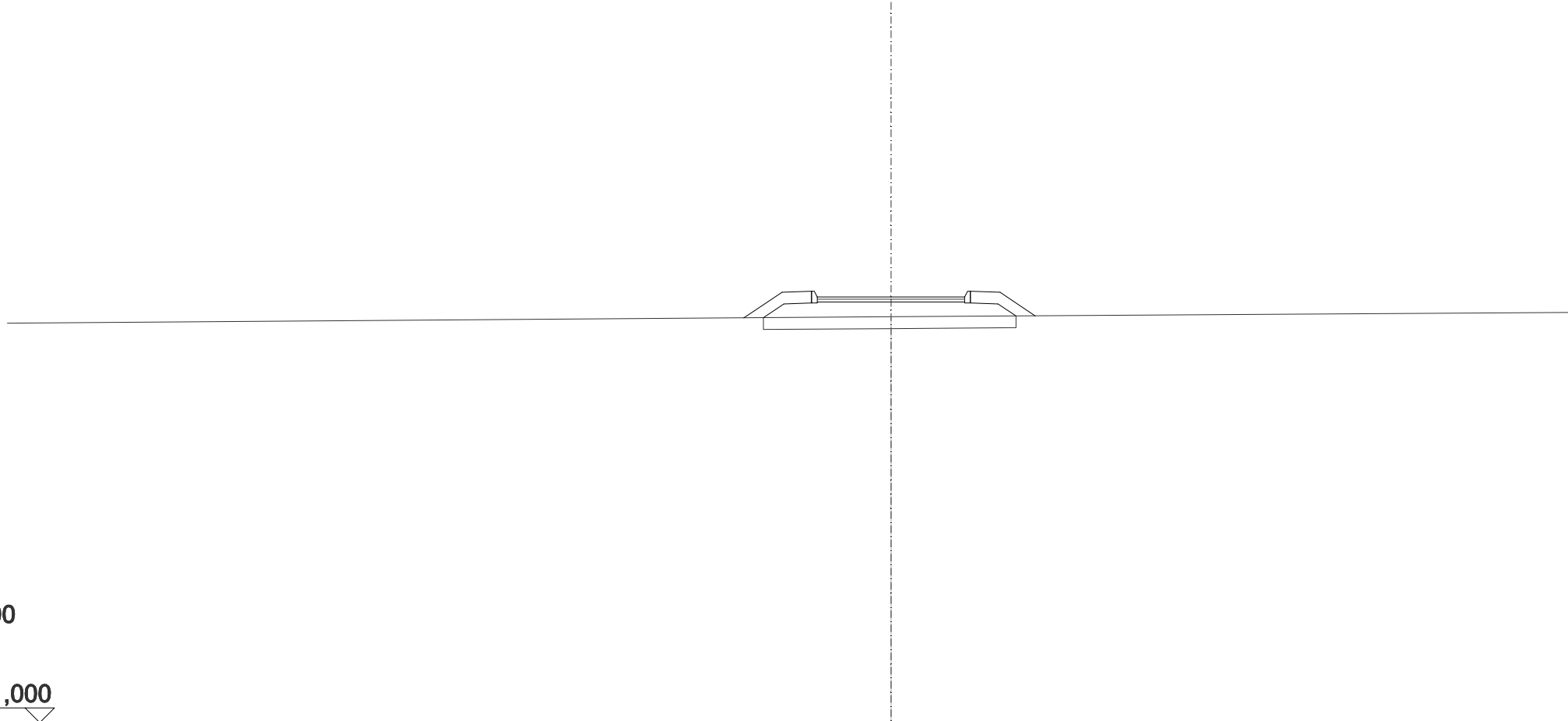
SCALA 1:100

QT.RIF. 31,000

QUOTE TERRENO	37,92					
DIST.PARZIALI TERRENO						
DIST.PARZIALI PROGETTO		0,77	0,50	2,50	0,50	0,72
QUOTA PROGETTO	37,91	38,42	38,44	38,34	38,34	38,42
						37,94

SCAVI E BONIFICHE	
SCOTICO	4,286 m
RILEVATI	
RILEVATO	1,725 m ²
TERRENO VEGETALE	2,500 m
SOVRASTRUTTURA STRADALE	
STRATO DI USURA	2,500 m
STRATO DI BINDER	2,500 m
MANUFATTI	
CORDOLO BITUMINOSO	0,035 m ²

ASSE: PC4
SEZIONE N.: 185
 QT. PROGETTO: 38,222
 DIST.PROG.: 3141,153
 DIST.PREC.: 25,000
 DIST.SUCC.: 28,554



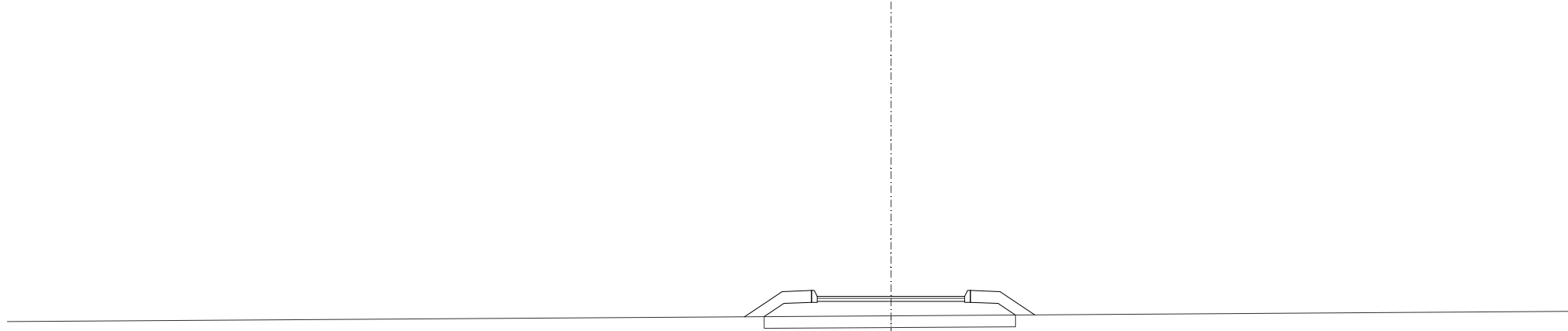
SCALA 1:100

QT.RIF. 31,000

QUOTE TERRENO	37,89					
DIST.PARZIALI TERRENO						
DIST.PARZIALI PROGETTO		0,65	0,50	2,50	0,50	0,60
QUOTA PROGETTO	37,87	38,30	38,32 38,22		38,22 38,32	38,30 37,90

SCAVI E BONIFICHE	
SCOTICO	4,266 m
RILEVATI	
RILEVATO	1,695 m ²
TERRENO VEGETALE	2,475 m
SOVRASTRUTTURA STRADALE	
STRATO DI USURA	2,500 m
STRATO DI BINDER	2,500 m
MANUFATTI	
CORDOLO BITUMINOSO	0,035 m ²

ASSE: PC4
SEZIONE N.: 186
 QT. PROGETTO: 38,083
 DIST.PROG.: 3169,707
 DIST.PREC.: 28,554
 DIST.SUCC.: 3,515



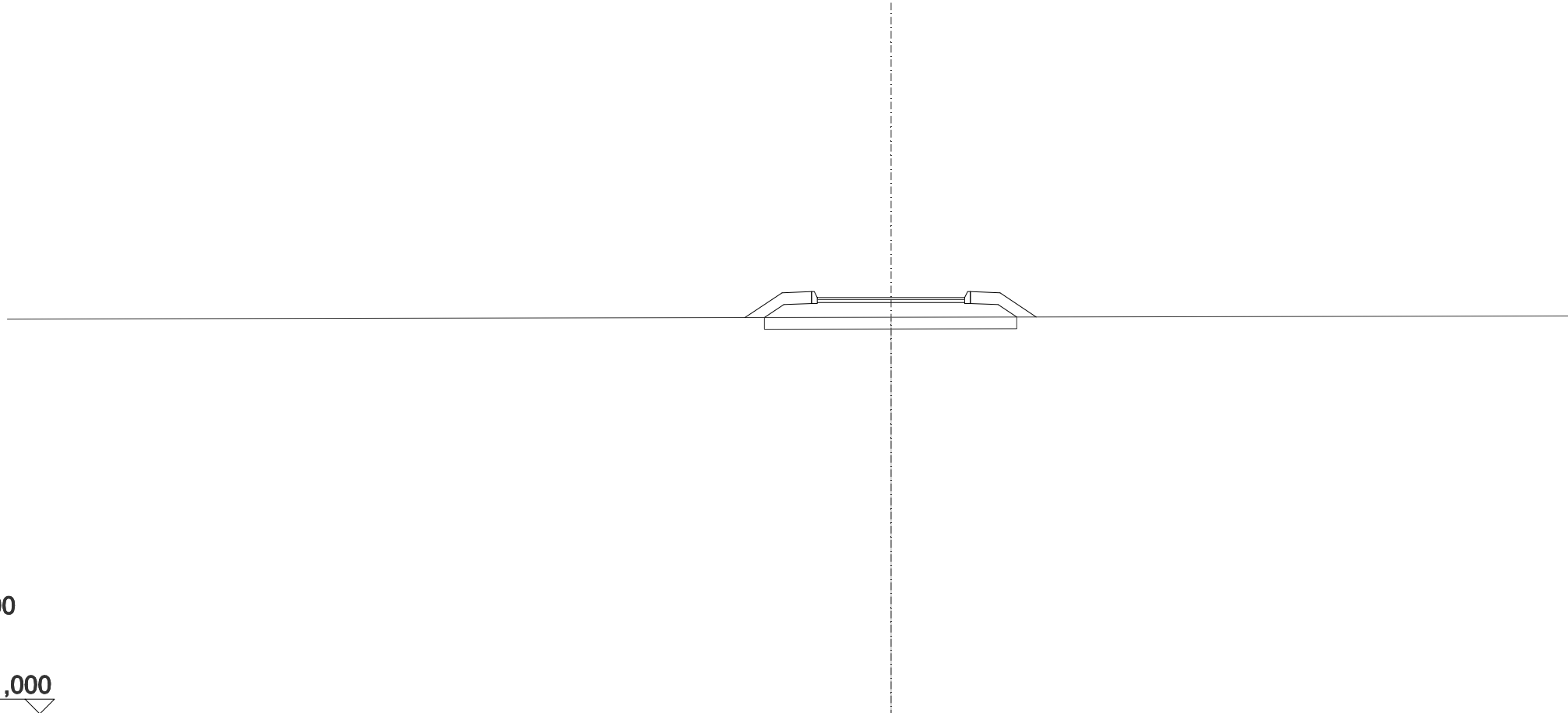
SCALA 1:100

QT.RIF. 31,000

QUOTE TERRENO	37,75					
DIST.PARZIALI TERRENO						
DIST.PARZIALI PROGETTO		0,64	0,50	2,50	0,50	0,59
QUOTA PROGETTO	-37,74	-38,16	-38,18	-38,08	-38,16	-37,77

SCAVI E BONIFICHE	
SCOTICO	4,282 m
RILEVATI	
RILEVATO	1,721 m ²
TERRENO VEGETALE	2,495 m
SOVRASTRUTTURA STRADALE	
STRATO DI USURA	2,500 m
STRATO DI BINDER	2,500 m
MANUFATTI	
CORDOLO BITUMINOSO	0,035 m ²

ASSE: PC4
SEZIONE N.: 187
 QT. PROGETTO: 38,066
 DIST.PROG.: 3173,223
 DIST.PREC.: 3,515
 DIST.SUCC.: 4,339



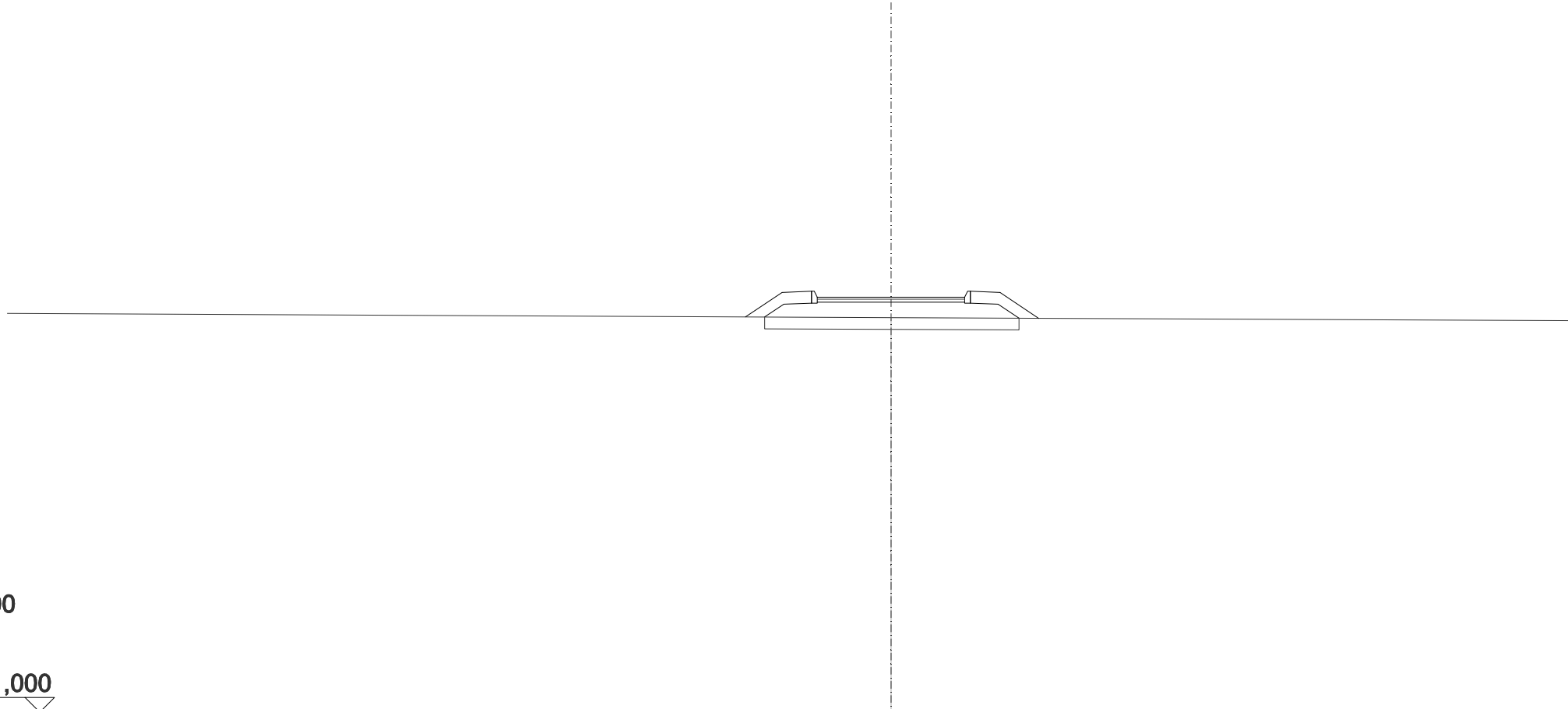
SCALA 1:100

QT.RIF. 31,000

QUOTE TERRENO	37,73					
DIST.PARZIALI TERRENO						
DIST.PARZIALI PROGETTO		0,63	0,50	2,50	0,50	0,61
QUOTA PROGETTO	37,73	38,15	38,17 38,07	38,07 38,17	38,15	37,74

SCAVI E BONIFICHE	
SCOTICO	4,317 m
RILEVATI	
RILEVATO	1,776 m ²
TERRENO VEGETALE	2,537 m
SOVRASTRUTTURA STRADALE	
STRATO DI USURA	2,500 m
STRATO DI BINDER	2,500 m
MANUFATTI	
CORDOLO BITUMINOSO	0,035 m ²

ASSE: PC4
SEZIONE N.: 188
 QT. PROGETTO: 38,045
 DIST.PROG.: 3177,561
 DIST.PREC.: 4,339
 DIST.SUCC.: 8,427



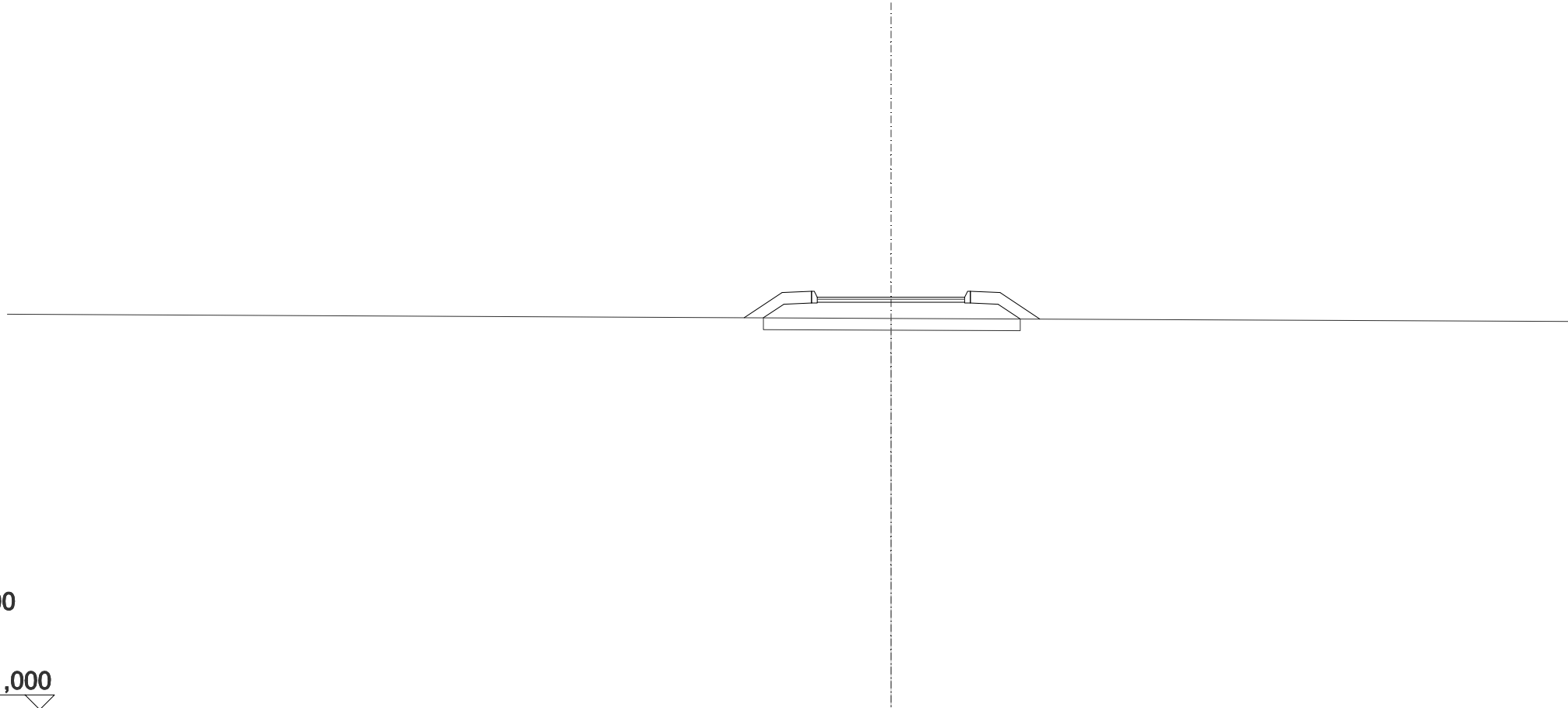
SCALA 1:100

QT.RIF. 31,000

QUOTE TERRENO	37,70					
DIST.PARZIALI TERRENO						
DIST.PARZIALI PROGETTO		0,62	0,50	2,50	0,50	0,66
QUOTA PROGETTO	37,71	38,13	38,15	38,05	38,05	38,13
						37,69

SCAVI E BONIFICHE	
SCOTICO	4,356 m
RILEVATI	
RILEVATO	1,838 m ²
TERRENO VEGETALE	2,584 m
SOVRASTRUTTURA STRADALE	
STRATO DI USURA	2,500 m
STRATO DI BINDER	2,500 m
MANUFATTI	
CORDOLO BITUMINOSO	0,035 m ²

ASSE: PC4
SEZIONE N.: 189
 QT. PROGETTO: 38,004
 DIST.PROG.: 3185,989
 DIST.PREC.: 8,427



SCALA 1:100

QT.RIF. 31,000

QUOTE TERRENO	37,64					
DIST.PARZIALI TERRENO						
DIST.PARZIALI PROGETTO		0,64	0,50	2,50	0,50	0,68
QUOTA PROGETTO	37,66	38,08	38,10	38,00	38,10	37,63