

LEGENDA

COMPONENTI DEL PROGETTO

- TRACCIATO DI PROGETTO
- TERMINALE DI RICEZIONE DEL GASDOTTO
- VALVOLA DI INTERCETTAZIONE
- PUNTO DI RIPRESA FOTOGRAFICA
- ▼ CONO VISUALE RIPRESA FOTOGRAFICA

CONFINI AMMINISTRATIVI

- CONFINI COMUNALI



- FOGLIO
- TRACCIATO DI PROGETTO



Lorenzo Bertolo

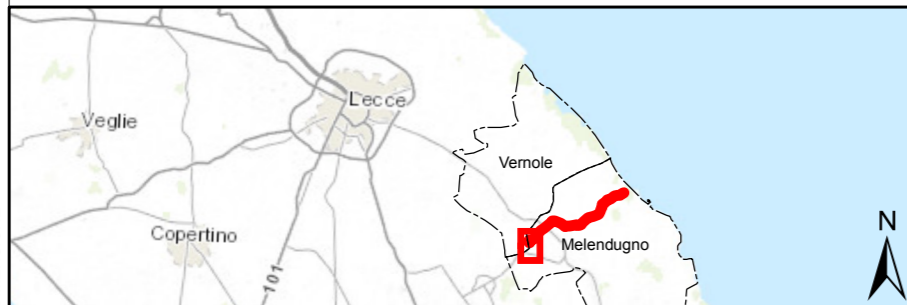
DIMENSIONE ORIGINALE A3

PROPRONTE TRANS ADRIATIC PIPELINE 										TAVOLA Tavola 10 - Fotosimulazioni del PRT e della BVS														
PROGETTO TRANS ADRIATIC PIPELINE										Incaricato dalla Società		Turid Thormodsén		Scala		Foglio		0 di 5						
AUTORE ENVIRONMENTAL RESOURCES MANAGEMENT										Codice Riferimento Società		C201		Documento Numero: IAL00 - ERM - 643 - Y - TAE - 1020 / at07						Rev. 00				
Trans Adriatic Pipeline										Ingegnere Responsabile		Elisabeth Schmidt		Location		Originating Company		System-code Discipline		Document Sequential Number		Annex Number		Revisione
										Preparato da		Simone Poli		GIS - FILE NO.		Photobins_legend.mxd		Formato		A3				


PRT 8 - ANTE OPERAM



PRT 8 - POST OPERAM



La Legenda è in un foglio separato



Sistema di Coordinate:

Source Reference Map: © ESRI Basemaps + Topomap 1:50000



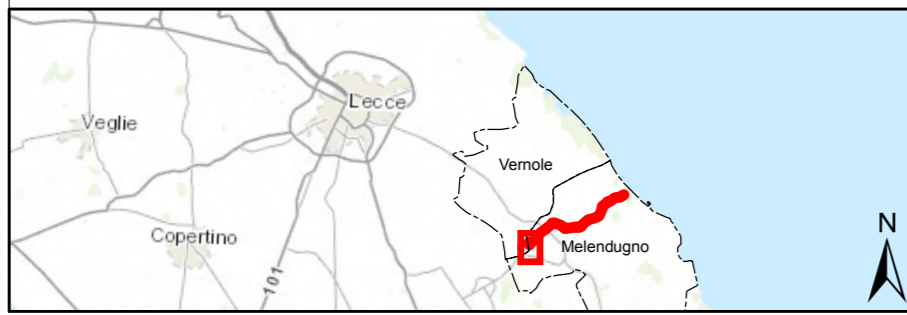
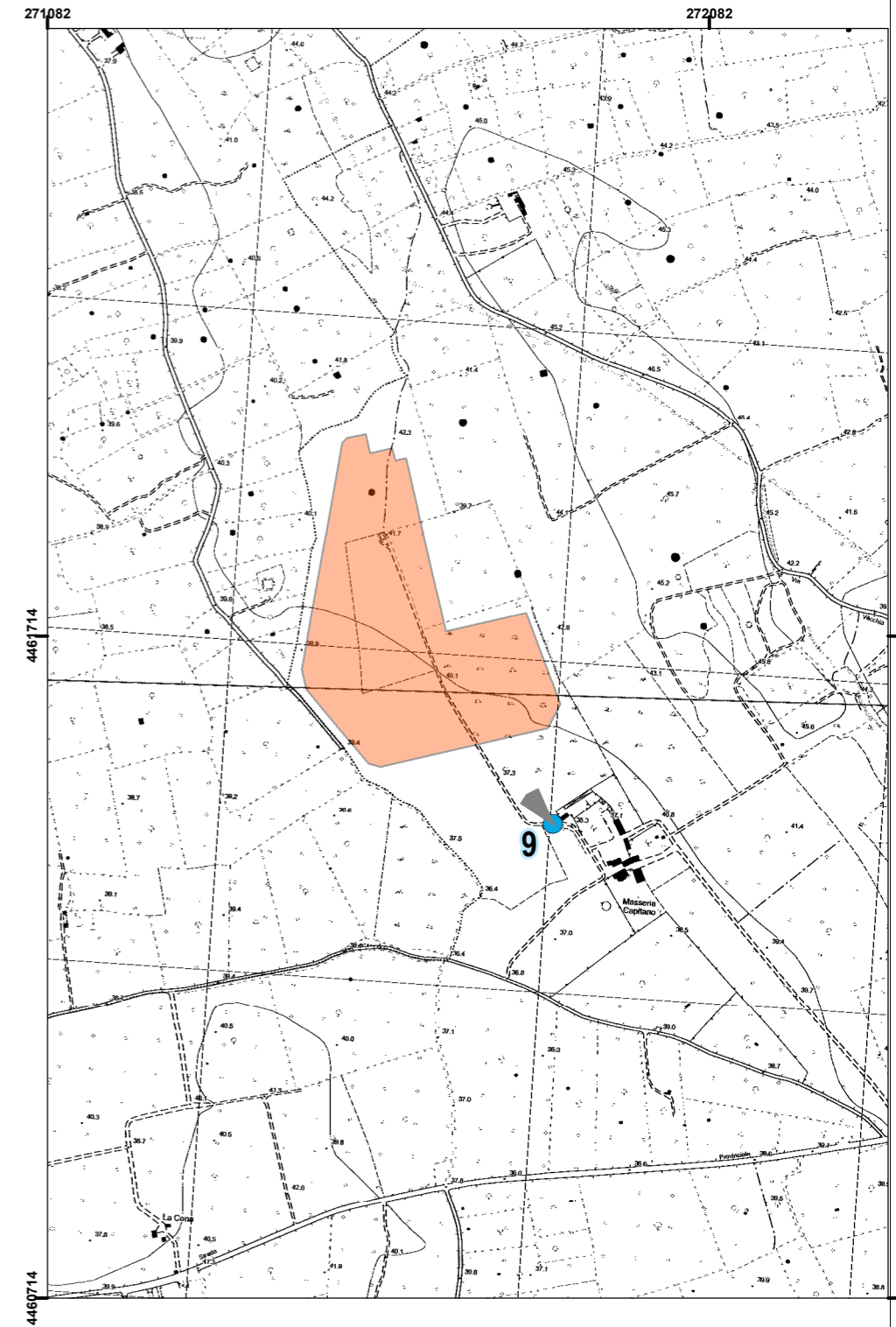
PROPONENTE 	TITOLO DOCUMENTO Tavola 10- Fotosimulazioni di PRT e BVS	
PROGETTO TRANSADRIATIC PIPELINE	Scala:	Foglio 1 di 5
AUTORE Environmental Resources Management	Documento Numero: IAL00 - ERM - 643 - Y - TAE - 1020 / at07	
	Location Originating Company System-code Discipline Document Type Sequential Number Annex Number	Rev. 00 Revisione
GIS - FILE NO. 0198611_Tav10		

DIMENSIONE ORIGINALE A3

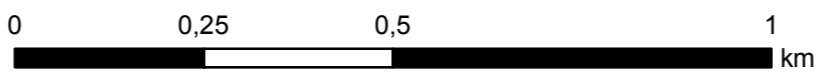
PRT 9 - ANTE OPERAM



PRT 9 - POST OPERAM



La Legenda è in un foglio separato



Sistema di Coordinate: WGS 1984 UTM Zone 34N

Source Reference Map: © ESRI Basemaps + Topomap 1:50000



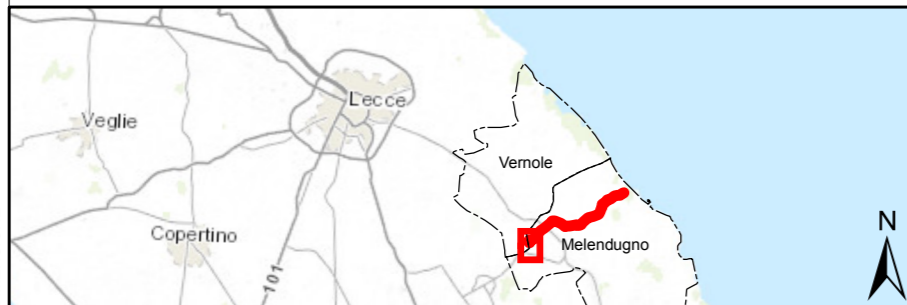
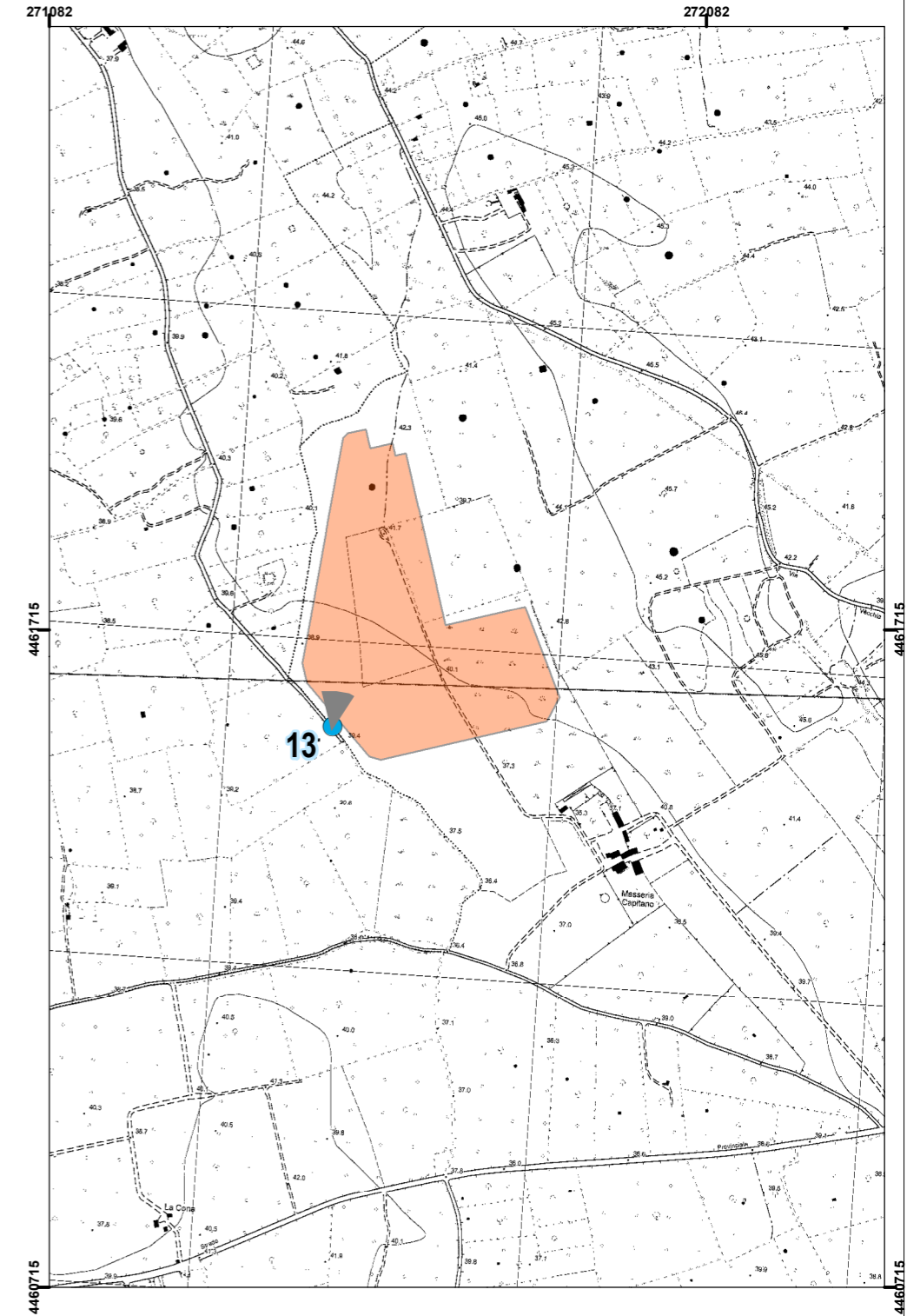
DIMENSIONE ORIGINALE A3

PROPONENTE 	TITOLO DOCUMENTO Tavola 10- Fotosimulazioni di PRT e BVS			
PROGETTO TRANSADRIATIC PIPELINE	Scala:	Documento Numero:		Foglio 2 di 5
AUTORE Environmental Resources Management	IAL00 - ERM - 643 - Y - TAE - 1020 / at07			Rev. 00
	Location	Originating Company	System-code Discipline	Document Type Sequential Number Annex Number
GIS - FILE NO. 0198611_Tav10				


PRT 13 - ANTE OPERAM



PRT 13 - POST OPERAM



La Legenda è in un foglio separato



Sistema di Coordinate: WGS 1984 UTM Zone 34N

Source Reference Map: © ESRI Basemaps + Topomap 1:50000



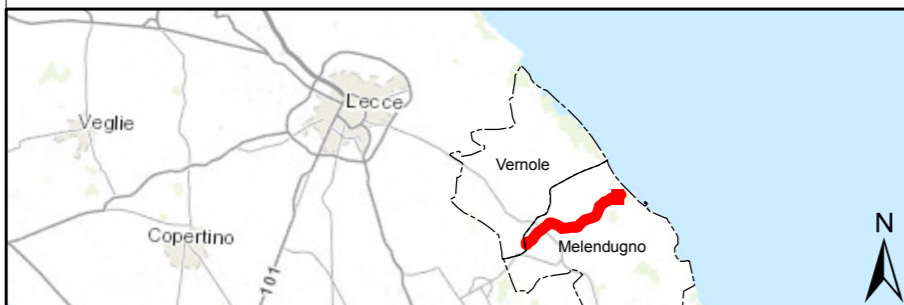
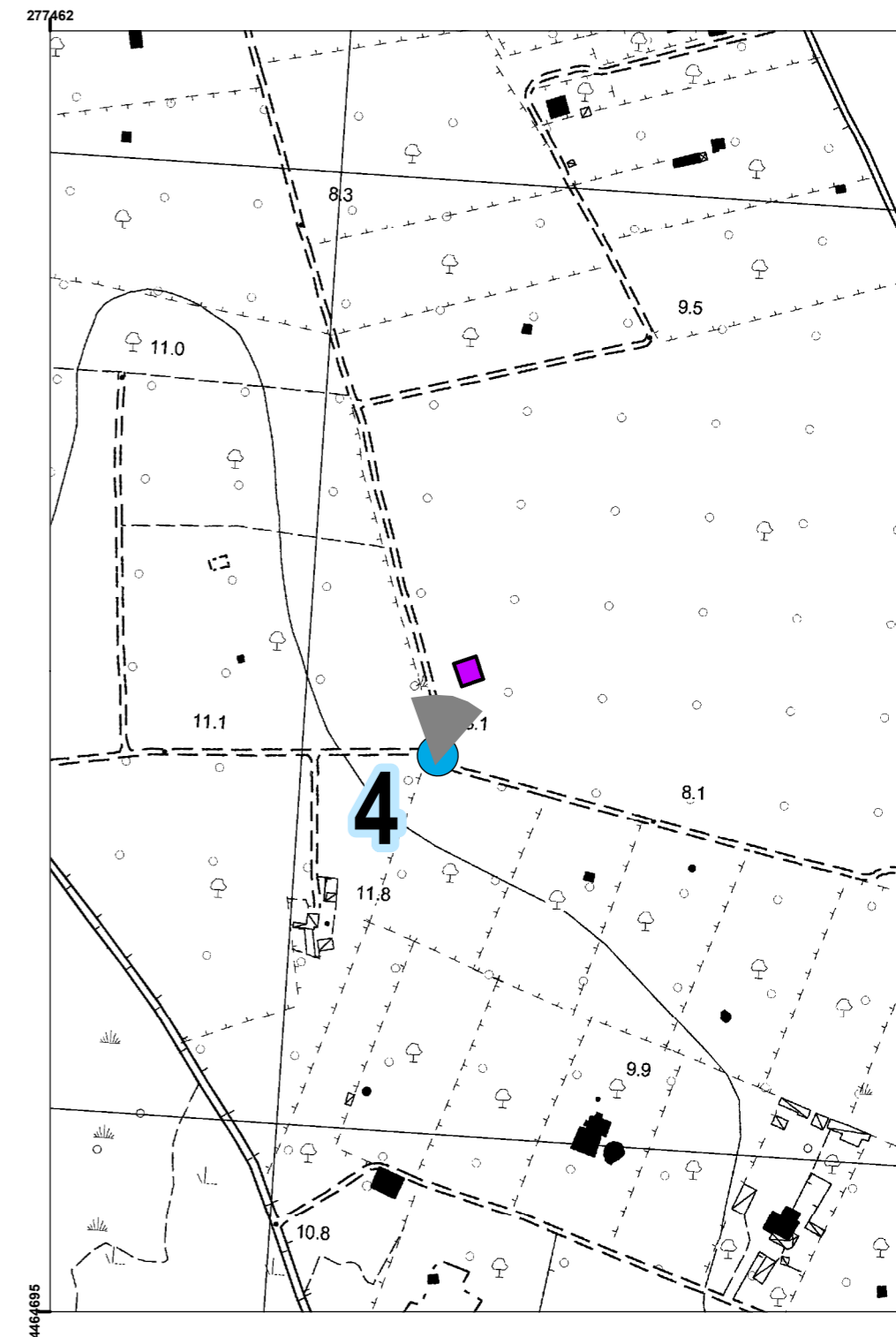
PROPONENTE 	TITOLO DOCUMENTO Tavola 10- Fotosimulazioni di PRT e BVS			
PROGETTO TRANSADRIATIC PIPELINE	Scala:	Foglio 3 di 5		Rev.
AUTORE Environmental Resources Management	Documento Numero: IAL00 - ERM - 643 - Y - TAE - 1020 / at07			Rev. 00
	Location	Originating Company	System-code Discipline	Document Type Sequential Number Annex Number
GIS - FILE NO. 0198611_Tav10				

DIMENSIONE ORIGINALE A3


BVS 4 - ANTE OPERAM



BVS 4 - POST OPERAM



La Legenda è in un foglio separato



Sistema di Coordinate: WGS 1984 UTM Zone 34N

Source Reference Map: © ESRI Basemaps + Topomap 1:50000



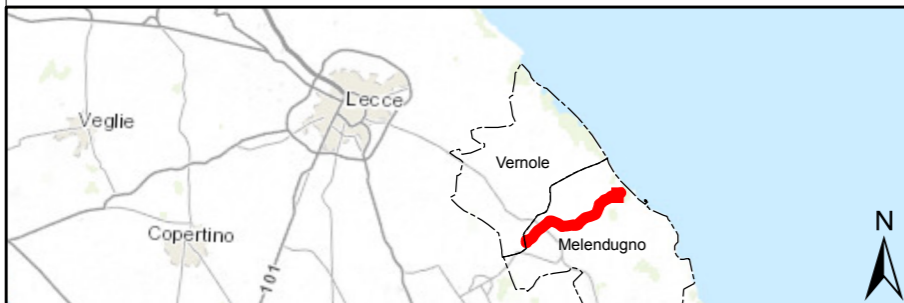
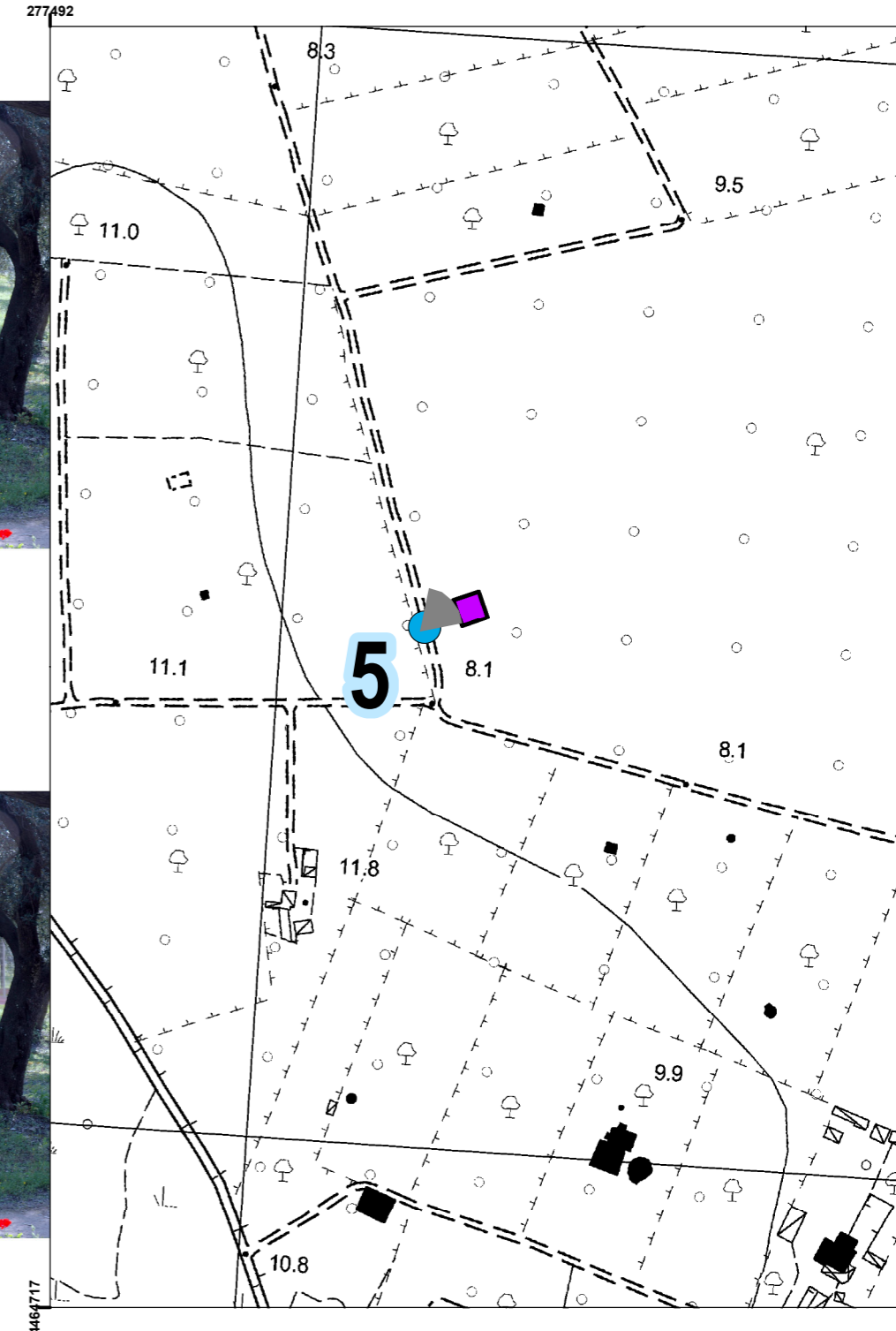
PROPONENTE 	TITOLO DOCUMENTO Tavola 10- Fotosimulazioni del PRT e della BVS	
PROGETTO TRANSADRIATIC PIPELINE	Scala:	Foglio 4 di 5
AUTORE Environmental Resources Management	Documento Numero: IAL00 - ERM - 643 - Y - TAE - 1020 / at07	
	Location Originating Company System-code Discipline Document Type Sequential Number Annex Number	Rev. 00 Revisione
GIS - FILE NO. 0198611_Tav10		

DIMENSIONE ORIGINALE A3


BVS 5 - ANTE OPERAM



BVS 5 - POST OPERAM



La Legenda è in un foglio separato



Sistema di Coordinate: WGS 1984 UTM Zone 34N

Source Reference Map: © ESRI Basemaps + Topomap 1:50000



PROPONENTE 	TITOLO DOCUMENTO Tavola 10- Fotosimulazioni del PRT e della BVS	
PROGETTO TRANSADRIATIC PIPELINE	Scala:	Foglio 5 di 5
AUTORE Environmental Resources Management	Documento Numero:	
	IAL00 - ERM - 643 - Y - TAE - 1020 / at07	
	Location	Rev. 00
	Originating Company	Document Number
	System-code Discipline	Sequential Annex Number
	Document Type	Revisione
	GIS - FILE NO. 0198611_Tav10	

DIMENSIONE ORIGINALE A3