





- LEGENDA**
- HABITAT 6420**
Praterie umide mediterranee con piante erbacee alte del Molinio-Holoschoenion
Superficie totale : 3,80 ha
 - HABITAT 6430**
Bordure planiziali, montane e alpine di megaforbie idrofile
Superficie totale : 2,04 ha
 - HABITAT 3150**
Laghi eutrofici naturali con vegetazione del Magnopotamion o Hydrocharition
Superficie totale : 9,70 ha

LIV	REV	DATA EMISSIONE	SCALA	CODICE FILE COMPLETO
PSA	01	MARZO 2024	1:2000	FLR-MPL-PSA-CAP3-015-PA-PL_S Croce Plan Hab
				TITOLO RIDOTTO
				S Croce Plan Hab

REV	DATA	DESCRIZIONE	REDATTO	VERIFICATO	APPROVATO
01	03/2024	EMISSIONE PER PROCEDURA VIA-VAS	TAE/MM	F. BOSI	L. TENERANI
00	10/2022	EMISSIONE PER DIBATTITO PUBBLICO	TAE/MM	F. BOSI	L. TENERANI

COMMITTENTE PRINCIPALE	GRUPPO DI PROGETTAZIONE	SUPPORTI SPECIALISTICI
 Toscana Aeroporti ACCOUNTABLE MANAGER Dott. Vittorio Fantì	 Toscana Aeroporti engineering DIRETTORE TECNICO Ing. Lorenzo Tenerani Ordine degli Ingegneri di Massa Carrara n°631	 Toscana Aeroporti engineering Arch. Filippo Bosi Ordine degli Architetti di Firenze n°9004
POST HOLDER PROGETTAZIONE Ing. Lorenzo Tenerani	RESPONSABILE INTEGRAZIONE PRESTAZIONI SPECIALISTICHE Arch. Filippo Bosi Ordine degli Architetti di Firenze n°9004	SUPPORTI SPECIALISTICI RESPONSABILE SCIENTIFICO INTERVENTI DI ECOLOGIA APPLICATA ALLA CONSERVAZIONE Dott. Biol. Carlo Soccorsi
POST HOLDER MANUTENZIONE Ing. Nicola D'ippolito		 MONTIERI MACCHI Architettura - Mobilità sostenibile - Ingegneria
POST HOLDER AREA DI MOVIMENTO Geom. Luca Ermini		PROGETTISTA SPECIALISTICO Arch. Valerio Montini

È SEVERAMENTE VIETATA LA RIPRODUZIONE E/O LA CESSIONE A TERZI SENZA AUTORIZZAZIONE DELLA COMMITTENTE