





 MINISTERO DELLE INFRASTRUTTURE E DEI TRASPORTI		 E.N.A.C. ENTE NAZIONALE PER L'AVIAZIONE CIVILE			
 AEROPORTO INTERNAZIONALE DI FIRENZE - "AMERIGO VESPUCCI"					
PROJECT REVIEW - PIANO DI SVILUPPO AEROPORTUALE AL 2035					
OPERE DI COMPENSAZIONE AMBIENTALE E PAESAGGISTICA Area di Compensazione Ambientale e Paesaggistica "Il Prataccio" Carta delle formazioni vegetali					
SCHEDE DI APPROFONDIMENTO PROGETTUALE A LIVELLO MINIMO DI PROGETTO DI FATTIBILITÀ TECNICA ED ECONOMICA					
LIV	REV	DATA EMISSIONE	SCALA	CODICE FILE COMPLETO	
PSA	00	MARZO 2024	1:2000	FLR-MPL-PTE-CAPS-010-CT-PL_Prataccio Plan Cat	
				TITOLO RIDOTTO	
				Prataccio Plan Cat	
REV	DATA	DESCRIZIONE	PRODOTTO	VERIFICATO	APPROVATO
00	03/24	EMMISSIONE PER PROCEDURA VIA-VAL	DAE	F. ROSI	L. TOSCANI
REV	DATA	DESCRIZIONE	PRODOTTO	VERIFICATO	APPROVATO
 ACCONTABILE MANAGER <small>Gianni Vercellotti</small>		 DIRETTORE TECNICO <small>Ing. Filippo Rossi</small> <small>Ordine degli Architetti di Firenze n° 9004</small>		 SUPPORTI SPECIALISTICI <small>Ordine degli Architetti di Firenze n° 9004</small>	
POST HOLDER PROGETTAZIONE <small>Ing. Leonardo Toscani</small>		RESPONSABILE INTEGRAZIONE PRESTAZIONI SPECIALISTICHE <small>Arch. Filippo Rossi</small> <small>Ordine degli Architetti di Firenze n° 9004</small>		CONSULENZA SPECIALISTICA RESPONSABILE SCIENTIFICO INTERVENTI DI ECOLOGIA APPLICATA ALLA CONSERVAZIONE <small>Dot. Riccardo Scuderi</small>  PROGETTISTA SPECIALISTICO <small>Arch. Valerio Montieri</small> <small>aspetti fruttivi Ing. Emma Macchi</small> <small>aspetti ambientali Dott.ssa Claudia Boeris Clemen</small> <small>aspetti idraulici HYDRA S.p.A. Ing. Stefano Monni, Ing. Enzo Fiorini</small> <small>aspetti agronomici ENVtarea Dott.ssa Elena Lanzi</small> <small>aspetti faunistici Studio Pteryx Dott. Giampiero Calvi</small> <small>aspetti botanici Dott.ssa Elena Ballojolo</small>	

È SEVERAMENTE VIETATA LA RIPRODUZIONE E/O LA CESSIONE A TERZI SENZA AUTORIZZAZIONE DELLA COMMITTENTE

100 50 0 100 Meters