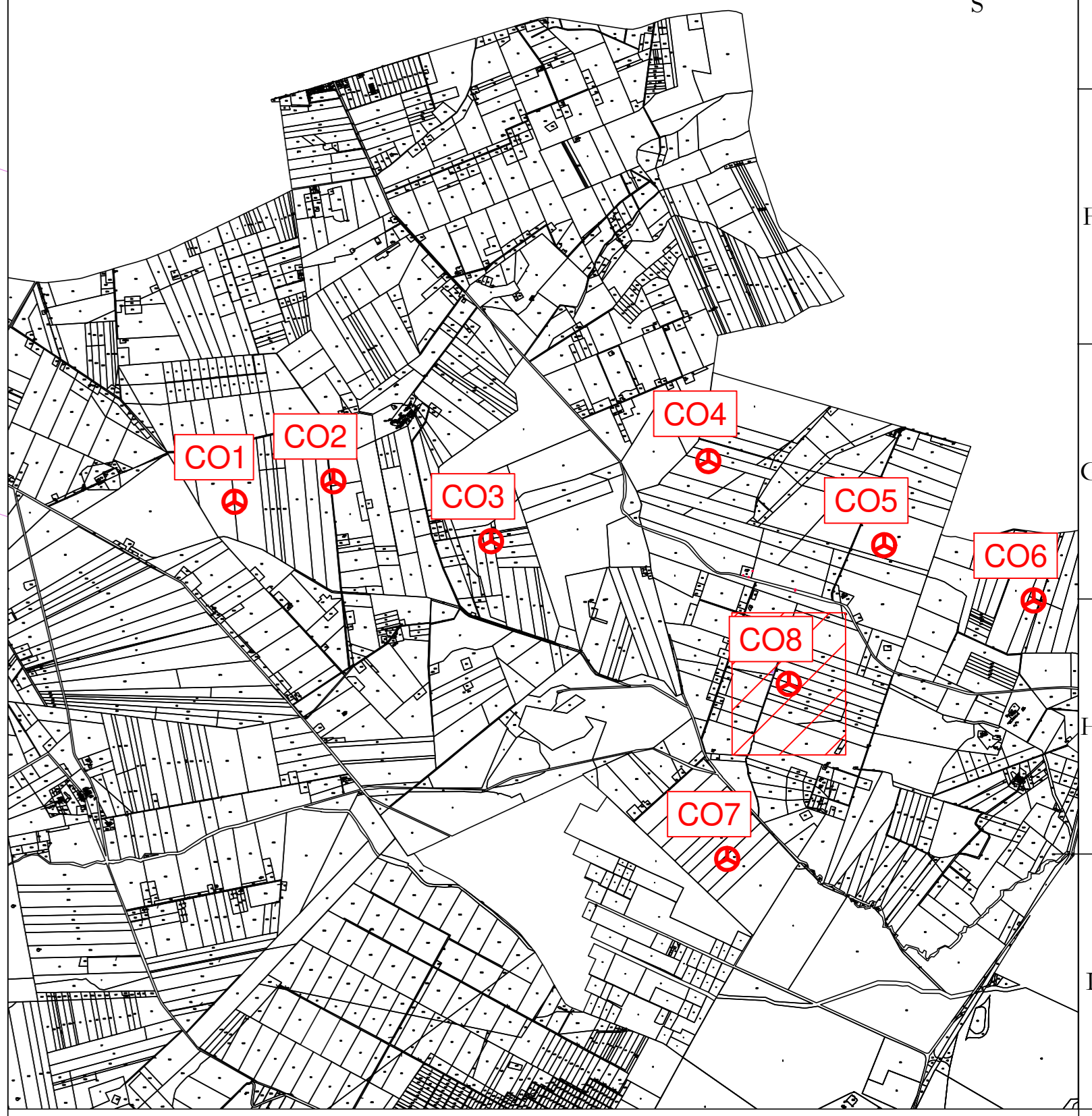

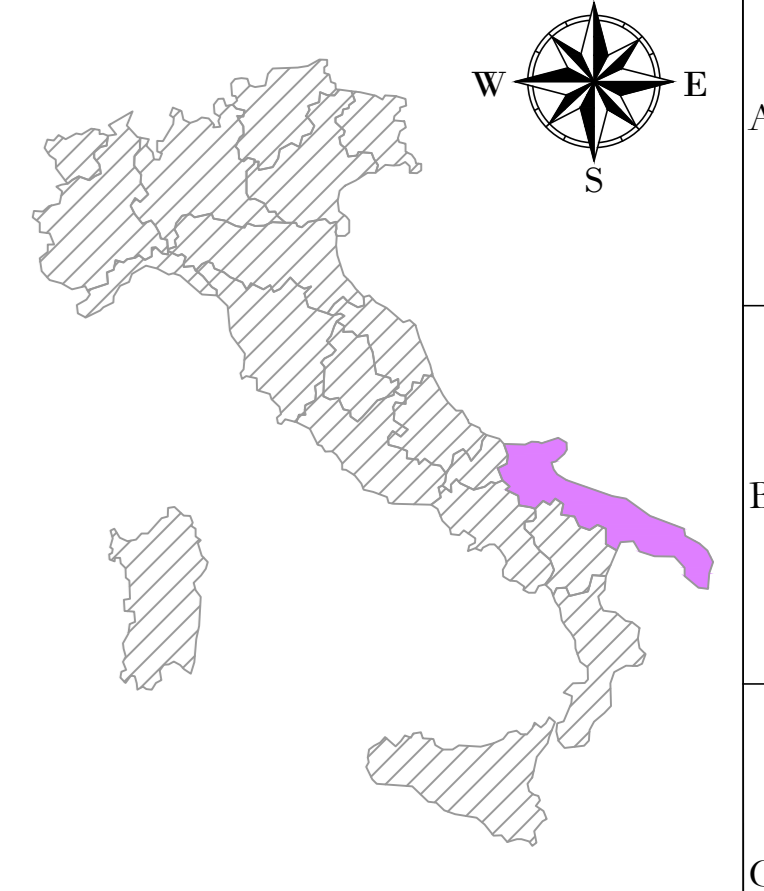


- LEGENDA**
- Strade e piazzole impianto
 - Sierro
 - Riparto
 - Strada esistente in buono stato
 - Asse strada di nuova realizzazione
 - Asse strada esistente da adeguare
 - Asse strada temporanea
 - Area temporanea stoccaggio terre
 - Carce di livello ogni 1 m
 - Vegetazione alta, alberi
 - Vegetazione scaglia e/o controllata
 - Area incolta
 - Aree di raccolta e deflusso acque superficiali



AREE
DEFLUSSO
ACQUE
SUPERFICIALI

CO8
X: 544049
Y: 4568856
(WGS 84 UTM-33N)

REGIONE: PUGLIA
 COMUNE: ASCOLI SATRIANO (FG)
 FOGLIO: 12
 PARTICELLA: 119-359

AREN Green S.r.l.
 Società soggetta alla direzione e coordinamento di AREN Electric Power SpA.
 Sede legale e amministrativa: Via dell'Argento n. 308 | 47522 Cesena (FC) | P.I. n° 3910547415245
 Iscritta nel Registro delle Imprese della Romagna - Forlì-Cesena e Rimini | REA 320008 | C.F./P.Iva 04032170401

COMUNI DI ASCOLI SATRIANO (FG) E CASTELLUCCIO DEI SAURI (FG)
 LOCALITÀ "CONCA D'ORO"

**PROGETTO PER LA REALIZZAZIONE DI
 IMPIANTO EOLICO
 "CONCA D'ORO"**

AREN Electric Power SpA
 Società per Azioni con il Sede Sociale
 Via dell'Argento 308 - 47522 Cesena (FC)
 P.I. n° 3910547415245 - Fax n° 3910547415241
 P.Iva 03803880404
 Registro delle Imprese di Forlì-Cesena R.E.A. 517048

aren

Ing. Simona Libi
 Ordine degli Ingegneri di Forlì-Cesena
 Mar. 2005

STUDIO ELABORAZIONE

Planimetria su CTR CO8 - Fase di cantiere (2/2)

CODICE ELABORAZIONE: CDODC A 0 8 T 0 1 0 2 0 0 0

FORMATO: A0 | SCALA: 1:500 | FASE: PROGETTO DEFINITIVO

REV.	DESCRIZIONE	DATA	REDATTO	VERIFICATO	APPROVATO
01	Prima emissione	11/02/2024	E. Tocchiani	D. Zampà	A. Libi
02					
03					
04					

FILE: FCOR_Cantieri.dwg

LA DIFFUSIONE E RIPRODUZIONE, ANCHE PARZIALE, DI QUESTA TAVOLA È VIETATA A TERMINI DI LEGGE.